



**COMMISSARIO di GOVERNO
PRESIDENTE DELLA REGIONE**
**delegato per la mitigazione del rischio idrogeologico
nella Regione Puglia**



LAVORI DI REALIZZAZIONE DI UN CANALE DI IMBRIGLIAMENTO E RACCOLTA ACQUE COMUNE DI AVETRANA (TA)

PROGETTO ESECUTIVO

R.T.P. di PROGETTAZIONE

Responsabile del Procedimento:



Prof. Ing. Alberto Ferruccio PICCINNI
Ordine degli Ingegneri della Provincia di Bari n.7288

Dott. Ing. Pamela MILELLA

Dott. Ing. Giovanni VITONE
Ordine degli Ingegneri della Provincia di Bari n.3313

Dott. Ing. Gioacchino ANGARANO
Ordine degli Ingegneri della Provincia di Bari n.5970

Dott. Ing. Luigi FANELLI
Ordine degli Ingegneri della Provincia di Bari n.7428

Dott. Geol. Vito SPECCHIO
Ordine dei Geologi della Regione Puglia n.297
(Mandante)

Codice		Elaborato		
C01.4		Relazione sugli espropri		
				SCALA
1	GENNAIO - 2024	Emesso per Adeguamento a Rapporto di Verifica		
0	MAGGIO - 2022	Emesso per PROGETTO ESECUTIVO		004 - AVE - RES Xls
REV	DATA	NOTE		COD.ELABORATO

**LAVORI DI REALIZZAZIONE DI UN CANALE D'IMBRIGLIAMENTO E RACCOLTA ACQUE
COMUNE DI AVETRANA (TA)**

INDICE

1	PREMESSA	2
2	DESCRIZIONE DEL LUOGHI	3
3	VALUTAZIONI	4
4	ALLEGATI VISURE.....	9
5	ALLEGATI VAM	10

Codice	Titolo	Pag. 1 di 10
C01.4	Relazione sugli espropri	

LAVORI DI REALIZZAZIONE DI UN CANALE D'IMBRIGLIAMENTO E RACCOLTA ACQUE COMUNE DI AVETRANA (TA)

1 PREMESSA

L'esecuzione degli interventi in progetto richiederà l'acquisizione di ulteriori aree necessarie per la realizzazione del canale deviatore e delle opere accessorie (attraversamenti, opera di invito e restituzione).

Sul bordo canale si è provveduto ad acquisire e rendere disponibile definitivamente un'ulteriore fascia di 5 m, valutata a partire dai cigli del canale, che sarà attrezzata a pista di servizio per consentire le operazioni di controllo e ispezione idraulica, oltre che di manutenzione ordinaria, durante l'esercizio del canale e che consentirà anche l'inserimento paesaggistico delle opere mediante la piantumazione di vegetazione autoctona e di parte delle alberature espianate per la realizzazione del canale.

Per determinare l'importo complessivo degli espropri si è proceduto come descritto di seguito.

Innanzitutto sono stati individuati i soggetti intestatari delle proprietà interessate dagli interventi attraverso la consultazione della banca dati informatizzati dell'Agenzia del Territorio di Bari e sono state determinate le aree da espropriare delle singole particelle. Le superfici interessate dall'esproprio sono riportate negli elaborati grafici specifici relativi al particellare grafico di esproprio e nell'elenco analitico delle ditte oggetto di esproprio.

Le aree attraversate dalle opere in progetto, secondo le perimetrazioni del P.R.G. del Comune di Avetrana, sono: "Zona Omogenea di Tipo E: E2 Agricola di Tipo B", ad eccezione del primo tratto del canale che attraversa, in corrispondenza della strada provinciale SP 143, un'area in categoria C1 "Zone Omogenea di tipo C – C1 Espansione semiintensiva" ed in area in categoria C3 "Zona omogenea di tipo C – C3 Residenza P.d.Z. 176 nella quale il Consiglio Comunale intende localizzare la Legge 18. Aprile 1962 n. 167.

Codice	Titolo	Pag. 2 di 10
C01.4	Relazione sugli espropri	

**LAVORI DI REALIZZAZIONE DI UN CANALE D'IMBRIGLIAMENTO E RACCOLTA ACQUE
COMUNE DI AVETRANA (TA)**

2 DESCRIZIONE DEL LUOGHI

L'area oggetto di intervento e di esproprio è posta a cintura dell'abitato di Avetrana in territorio agricolo.

Le aree attraversate dalle opere in progetto, secondo le perimetrazioni del P.R.G. del Comune di Avetrana, sono: "Zona Omogenea di Tipo E: E2 Agricola di Tipo B", ad eccezione del primo tratto del canale che attraversa, in corrispondenza della strada provinciale SP 143, un'area in categoria C1 "Zone Omogenea di tipo C – C1 Espansione semiintensiva" ed un area in categoria C3 "Zona omogena di tipo C – C3 Residenziali P.d.Z. 176 nella quale il Consiglio Comunale intende localizzare la Legge 18. Aprile 1962 n. 167.

Per procedere alla definizione delle indennità durante la fase di sviluppo della progettazione è stata condotta apposita campagna di rilievo volta anche constatare lo stato dei luoghi dei terreni e delle aree oggetto di esproprio.

Lo stato dei luoghi è riportato nell'allegato progettuale A14 – Documentazione fotografica.

Codice	Titolo	Pag. 3 di 10
C01.4	Relazione sugli espropri	

LAVORI DI REALIZZAZIONE DI UN CANALE D'IMBRIGLIAMENTO E RACCOLTA ACQUE COMUNE DI AVETRANA (TA)

3 VALUTAZIONI

Innanzitutto sono stati individuati i soggetti intestatari delle proprietà interessate dagli interventi attraverso la consultazione della banca dati informatizzati dell'Agenzia del Territorio e sono state determinate le aree da espropriare delle singole particelle. Le superfici interessate dall'esproprio sono riportate negli elaborati grafici specifici relativi al particellare grafico di esproprio e nell'elenco analitico delle ditte oggetto di esproprio.

A tal fine si è fatto riferimento al collegamento "wms" messo a disposizione dall'Agenzia del Territorio e che riporta le mappe catastali aggiornate.

Per quanto riguarda la valutazione delle indennità questa ha tenuto conto della destinazione urbanistica delle aree.

Con riferimento alle aree ricadenti in zona agricola, si è tenuto conto dell'attuale uso delle aree così come sopra riportato e pertanto la determinazione delle indennità è stata effettuata sulla scorta dei valori immobiliari dei terreni agricoli del comune di Avetrana (edizione 2024, rilevazione anno 2023) – listino Exeo Edizioni. Detti valori sono stati modulati per tener conto delle caratteristiche intrinseche ed estrinseche dei terreni da espropriare considerando degli appositi coefficienti moltiplicativi quali ad esempio: accesso, esposizione, densità piante, età, fertilità, esposizione.

Si è quindi tenuto conto del valore venale dei beni, in conformità a quanto stabilito dalla Corte Costituzionale con sentenza n. 181 del 7 giugno 2011, depositata in data 10.06.2011, che ha dichiarato l'incostituzionalità dei commi 2 e 3 dell'art. 40, del D.P.R. 8 giugno 2001, n. 327 (Testo unico delle disposizioni legislative e regolamentari in materia di espropriazione per pubblica utilità).

Dal listino per il comune di Avetrana sono stati estratti i valori di mercato unitari minimi e massimi per ettaro ordinariamente riscontrabili.

Valorizzazioni Zona 1 - Avetrana

Qualità di coltura	Min €/ha	Max €/ha
Seminativo	7.000	14.000
Seminativo irriguo	10.000	21.000
Orto	8.000	16.000
Orto irriguo	13.000	27.000
Frutteto	10.000	25.000
Vigneto	12.000	41.000
Vigneto in zona D.O.C. o IGP	21.000	43.000
Uliveto	8.000	19.000
Pascolo	1.600	3.100
Bosco alto fusto	1.900	5.000
Bosco ceduo	1.200	3.600
Agrumeto	15.000	36.000
Mandorleto	6.000	12.000
Incolto sterile	500	1.000

Tabella 3.1 – Valori unitari in euro per ettaro, minimo e massimo ordinariamente riscontrabili

Codice	Titolo	Pag. 4 di 10
C01.4	Relazione sugli espropri	

LAVORI DI REALIZZAZIONE DI UN CANALE D'IMBRIGLIAMENTO E RACCOLTA ACQUE COMUNE DI AVETRANA (TA)

Detti valori sono stati modulati per tener conto delle caratteristiche intrinseche ed estrinseche dei terreni da espropriare considerando degli appositi coefficienti moltiplicativi quali ad esempio: accesso, esposizione, densità piante, età, fertilità, esposizione.

Seminativo , orto asciutto ed irriguo

Tabella L049A– Seminativo, orto asciutto ed irriguo Tutti i Comuni					
Fertilità		Giacitura		Accesso	
ottima	1,00	pianeggiante	1,00	buono	1,00
buona	0,90	acclive	0,95	sufficiente	0,95
discreta	0,80	mediocre	0,90	insufficiente	0,90
Forma		Ubicazione		Ampiezza	
Regolare	1,00	Eccellente	1,00	Medio app	1,00
Normale	0,95	Normale	0,95	Piccolo app	0,95
Penalizzante	0,90	Cattiva	0,90	Grande app	0,90

Vigneto

Tabella L049B – Vigneto Tutti i Comuni della provincia ove presente la coltura					
Fertilità		Accesso		Esposizione	
ottima	1	buono	1	buona	1
buona	0,975	sufficiente	0,975	normale	0,975
discreta	0,95	insufficiente	0,95	carente	0,95
Età		Qualità		Impianto	
1/3 dall'impianto	1	Uva da tavola	1	a tenda	1
tra 1/3 e 2/3 dall'impianto	0,90	Uva da vino	0,70	a filari	0,80
oltre 2/3 dall'impianto	0,80				
Densità piante					
Alta	1,0				
Ordinaria-bassa	0,9				

N.B. I valori tengono conto del soprassuolo

Uliveto

Tabella L049C – Uliveto - Tutti i Comuni della provincia ove presente la coltura					
Accesso		Esposizione		Giacitura	
buono	1,00	buona	1,00	pianeggiante	1,00
sufficiente	0,95	normale	0,95	acclive	0,95
insufficiente	0,9	carente	0,9	mediocre	0,90
Ubicazione		Densità piante		Età	
Eccellente	1,00	Alta	1,0	1/3 dall'impianto	1,00
Normale	0,95	Ordinaria-bassa	0,8	tra 1/3 e 2/3 dall'impianto	0,925
Cattiva	0,90			oltre 2/3 dall'impianto	0,85

Nota: i valori tengono conto del soprassuolo

Codice	Titolo	Pag. 5 di 10
C01.4	Relazione sugli espropri	

LAVORI DI REALIZZAZIONE DI UN CANALE D'IMBRIGLIAMENTO E RACCOLTA ACQUE COMUNE DI AVETRANA (TA)

Incolto sterile, pascolo e canneto

Tabella L049E Incolto sterile, pascolo e canneto - Tutti i Comuni				
Giacitura		Accesso		Ubicazione
Pianeggiante/poco acclive 1,0		buono	1,00	Eccellente 1,00
Molto acclive 0,9		sufficiente	0,9	Normale 0,9
		insufficiente	0,8	Cattiva 0,8

Moltiplicando il valore di mercato massimo per questi coefficienti ottenere il valore medio dell'indennità per le colture riscontrate.

Nello specifico per le aree del canale atteso le ottime condizioni dei terreni (in termini di posizione, giacitura ecc) si è assegnato il valore massimo mentre per i terreni interni alla cava si è assunto il valore minimo.

Si è determinata l'**indennità aggiuntiva per coltivazione diretta** ipotizzando che il 50% dei proprietari terrieri presenti lungo il tracciato del canale siano coltivatori diretti, secondo quanto previsto dall'Art. 40, comma 4 del D.P.R. n. 327/2001 e s.m.i. (Testo Unico Espropriazione per Pubblica Utilità): *“Al proprietario coltivatore diretto o imprenditore agricolo a titolo principale spetta un'indennità aggiuntiva, determinata in misura pari al valore agricolo medio corrispondente al tipo di coltura effettivamente praticata. (L).”*

A tal riguardo si sono considerati gli ultimi valori VAM elaborati dalle commissioni provinciali ovvero anno 2011 per Avetrana.

In aggiunta è stata considerata anche l'indennità aggiuntiva per eventuale fittavolo, mezzadro partecipante determinata ai sensi dell'art.42 comma 2 del D.P.R. n. 327/2001 e s.m.i. ed ipotizzando sempre una presenza al 50%.

Inoltre per la presenza di eventuali frutti pendenti è stata assunto un importo pari al 10% dell'indennità distruzione espropriativa e l'eventuale indennità di manufatti in genere tipo recinzioni, impianti fissi irrigui, ecc è stata assunta pari al 10% dell'indennità espropriativa.

Si riporta di seguito una tabella esplicativa per rendere l'importo calcolato ripercorribile in tutto all'elaborato analitico C01.5

Valore Venale fissato	Coefficiente moltiplicativo assunto	Indennità base (B)	Indennità aggiuntiva per coltivazione diretta (art. 40 comma 4 D.P.R. 327/2001)	Indennità aggiuntiva per fittavolo/mezzadro (art. 42 comma 2 D.P.R. 327/2001)
Valore massimo (A)	1	$B = A \times 1$	$VAM \times sup. (m2) \times 0,50$	$VAM \times sup. (m2) \times 0,50$

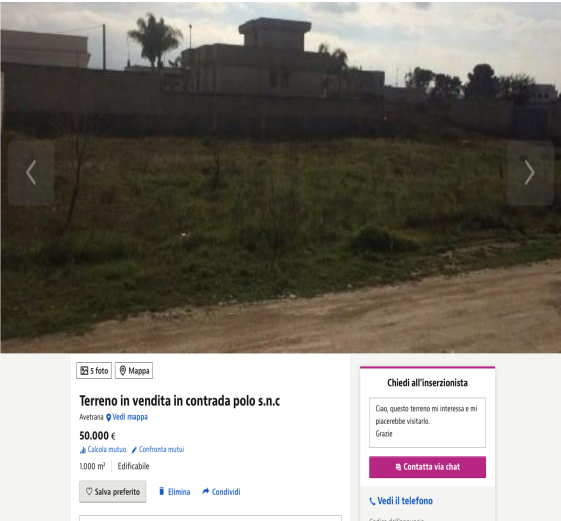
Codice	Titolo	Pag. 6 di 10
C01.4	Relazione sugli espropri	

LAVORI DI REALIZZAZIONE DI UN CANALE D'IMBRIGLIAMENTO E RACCOLTA ACQUE
COMUNE DI AVETRANA (TA)


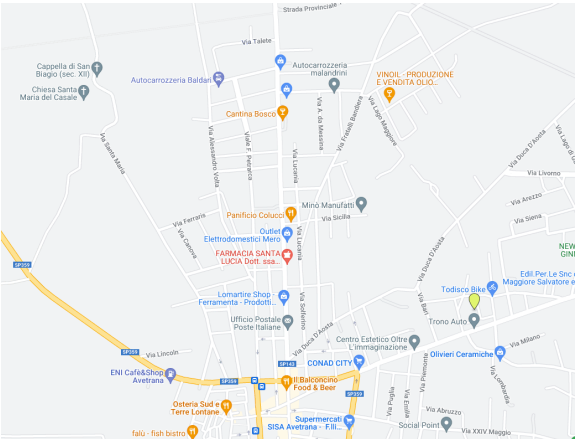
Per quanto riguarda i terreni edificabili ricadenti in aree C1 e C3 si è condotta una ricerca di mercato per valutare nelle stesse aree il valore di aree analoghe.

Si sono condotte a tal proposito delle indagini su alcune agenzie immobiliari della zona ricavando anche dati per terreni posti proprio a ridosso dell'area di interesse.

*



Costo a m2 = € 50.000 / 1000 m2 = €/m2 50,00



Costo a m2 = € 39.000 / 650 m2 = €/m2 60,00



Codice	Titolo	Pag. 7 di 10
C01.4	Relazione sugli espropri	

LAVORI DI REALIZZAZIONE DI UN CANALE D'IMBRIGLIAMENTO E RACCOLTA ACQUE COMUNE DI AVETRANA (TA)

Si è quindi assunto il valore medio di €/m² 55,00 seppure le particelle espropriate sono ad oggi gravate dai vincoli fissati dall'AdB DAM.

Per quanto riguarda la valutazione delle indennità si è considerata anche una quota parte per tener conto del deprezzamento della particella a seguito della riduzione dell'area conseguente all'esproprio. A tal riguardo si è stimato un valore percentuale dell'indennità unitaria di esproprio sulla differenza tra la superficie totale e la superficie espropriata parametrizzato in funzione della entità della superficie espropriata.

PERCENTUALE RIDUZIONE PROPRIETA'	Coeff.
da 0 a 1%	0,05%
da 1 a 2%	2%
da 2 a 5%	2%
da 5 a 10%	5%
da 10 a 20%	10%
da 20 a 30%	15%
da 30 a 40%	20%
da 40 a 50%	25%
maggiore del 50%	30%

Indennità deprezzamento particella = Coeff * (Sup. Cat – Sup. Esp) * Indennità base

Le imposte e tasse dovute agli Uffici della Erariali sugli atti di trasferimento proprietà (registrazione, trascrizione e volturazione dei decreti di esproprio), ai sensi dell'art.10, comma 6°, della Legge 08.08.1996 n. 425 sostituito dalla tabella di cui all'allegato n. 2 del D.L. n. 7 del 31.01.05, sono state incluse nella valutazione complessiva degli oneri espropriativi da inserire nel quadro economico tra le somme a disposizione dell'Amministrazione e sono stati assunti in 750 € a particella (n. totale 213 ma considerate nel calcolo 195 escludendo quelle di natura pubblica).

Dunque, l'importo totale degli espropri ammonta a € **1.170.000,00** secondo la distinta riportata nell'elaborato analitico C01.5.

Nella tabella seguente si riporta il riepilogo ed il quadro economico degli espropri:

QUADRO ECONOMICO ESPROPRIAZIONI			
1	Indennità base di Esproprio canale (Base e deprezzamento)	Euro	691.802,83
2	Indennità canale aggiuntive art. 40 comma 4 e art 42 comma 2 D.P.R. n.327/2001 (stimati nel 50%)	Euro	77.746,86
3	Indennità base di Esproprio cava (Base e deprezzamento)	Euro	187.900,07
4	Indennità cava aggiuntive art. 40 comma 4 e art 42 comma 2 D.P.R. n.327/2001 (stimati nel 50%)	Euro	148.201,11
5	Indennità da corrispondere per frutti pendenti	Euro	87.970,29
6	Indennità per eventuale distruzione di manufatti in genere tipo recinzioni, impianti fissi irrigui, ecc	Euro	87.970,29
7	Indennità per registrazione, trascrizioni, volture, notifiche varie, frazionamenti	Euro	146.250,00
	Costo di Esproprio	Euro	1.162.194,51
	Per arrotondamento		1.170.000,00
	TOTALE QUADRO ECONOMICO	Euro	1.170.000,00

Codice	Titolo	Pag. 8 di 10
C01.4	Relazione sugli espropri	

LAVORI DI REALIZZAZIONE DI UN CANALE D'IMBRIGLIAMENTO E RACCOLTA ACQUE
COMUNE DI AVETRANA (TA)

4 ALLEGATI VISURE

Codice	Titolo	Pag. 9 di 10
C01.4	Relazione sugli espropri	

Catasto terreni
Visura attuale per immobile
Situazione degli atti informatizzati al 23/01/2024



Immobile di catasto terreni



Causali di aggiornamento ed annotazioni

Informazioni riportate negli atti del catasto al 23/01/2024

Dati identificativi: Comune di **AVETRANA (A514) (TA)**

Foglio **24** Particella **17**

Classamento:

Redditi: dominicale **Euro 19,53**

agrario **Euro 19,53**

Particella con qualità: **ULIVETO** di classe **3**

Superficie: **7.562 m²**

Ultimo atto di aggiornamento: TABELLA DI VARIAZIONE del 09/05/2023 Pratica n. TA0097261 in atti dal 01/12/2023 TRASMISSIONE DATI AGEA AI SENSI DEL DL 3.10.2006 N. 262 (n. 97261.1/2023)

Annotazioni: Variazione colturale eseguita ai sensi del DI 3.10.2006 n. 262, convertito con modificazioni nella legge 24.11.2006 n. 286 e successive modificazioni (anno 2023) - Eseguita a seguito di dichiarazione resa il 09/05/2023 all'Organismo Pagatore AGEA con la domanda AGEA.ADU.2023.0104385 (Scheda validazione/fascicolo prot. n. AGEA.CAA2884.2023.0001210)

> **Dati identificativi**

Comune di **AVETRANA (A514) (TA)**

Foglio **24** Particella **17**

Impianto meccanografico del 30/06/1976

> **Dati di classamento**

Redditi: dominicale **Euro 19,53**

agrario **Euro 19,53**

Particella con qualità: **ULIVETO** di classe **3**

Superficie: **7.562 m²**

TABELLA DI VARIAZIONE del 09/05/2023 Pratica n. TA0097261 in atti dal 01/12/2023 TRASMISSIONE DATI AGEA AI SENSI DEL DL 3.10.2006 N. 262 (n. 97261.1/2023)

Annotazioni: Variazione colturale eseguita ai sensi del DI 3.10.2006 n. 262, convertito con modificazioni nella legge 24.11.2006 n. 286 e successive modificazioni (anno 2023) - Eseguita a seguito di dichiarazione resa il 09/05/2023 all'Organismo Pagatore AGEA con la domanda AGEA.ADU.2023.0104385 (Scheda validazione/fascicolo prot. n. AGEA.CAA2884.2023.0001210)

> Intestazione attuale dell'immobile - totale intestati: 1

> 1. FORTUNATO Gennaro
(CF FRTG NR74M22L049O)

nato a TARANTO (TA) il 22/08/1974

Diritto di: Proprietà per 1/1 Regime: bene
personale (deriva dall'atto 1)

1. DENUNZIA (NEI PASSAGGI PER CAUSA DI MORTE) del 23/05/2003 - UU Sede TARANTO (TA)
Registrazione Volume 9990 n. 181 registrato in data
27/11/2009 - Voltura n. 14242.1/2009 - Pratica n.
TA0242827 in atti dal 09/12/2009

Visura telematica

Tributi speciali: Euro 0,90

Catasto terreni
Visura attuale per immobile
Situazione degli atti informatizzati al 23/01/2024



Immobile di catasto terreni



Causali di aggiornamento ed annotazioni

Informazioni riportate negli atti del catasto al 23/01/2024

Dati identificativi: Comune di **AVETRANA (A514) (TA)**

Foglio **24** Particella **21**

Classamento:

Redditi: dominicale **Euro 14,48 Lire 28.030**

agrario **Euro 8,69 Lire 16.818**

Particella con qualità: **SEMINATIVO** di classe **2**

Superficie: **2.803 m²**

Ultimo atto di aggiornamento: Impianto meccanografico del 30/06/1976

> **Dati identificativi**

Comune di **AVETRANA (A514) (TA)**

Foglio **24** Particella **21**

Partita: **7417**

Impianto meccanografico del 30/06/1976

> **Dati di classamento**

Redditi: dominicale **Euro 14,48 Lire 28.030**

agrario **Euro 8,69 Lire 16.818**

Particella con qualità: **SEMINATIVO** di classe **2**

Superficie: **2.803 m²**

Impianto meccanografico del 30/06/1976

> **Intestazione attuale dell'immobile - totale intestati: 1**

> **1. DE FRANCO Lucia**
(CF DFRLCU36B51A514T)

nata a AVETRANA (TA) il 11/02/1936

Diritto di: Proprieta' per 1000/1000 (deriva dall'atto
1)

1. Impianto meccanografico del 30/06/1976



Direzione Provinciale di Taranto
Ufficio Provinciale - Territorio
Servizi Catastali

Data: **23/01/2024**
Ora: **12:54:01**
Numero Pratica: **T219504/2024**
Pag: **2 - Fine**

Tributi speciali: Euro 0,90

Catasto terreni
Visura attuale per immobile
Situazione degli atti informatizzati al 23/01/2024



Immobile di catasto terreni



Causali di aggiornamento ed annotazioni

Informazioni riportate negli atti del catasto al 23/01/2024

Dati identificativi: Comune di **AVETRANA (A514) (TA)**

Foglio **24** Particella **22**

Classamento:

Redditi: dominicale **Euro 54,00 Lire 104.550**

agrario **Euro 23,05 Lire 44.625**

Particella con qualità: **VIGNETO** di classe **2**

Superficie: **2.550 m²**

Ultimo atto di aggiornamento: Impianto meccanografico del 30/06/1976

> **Dati identificativi**

Comune di **AVETRANA (A514) (TA)**

Foglio **24** Particella **22**

Partita: **2896**

Impianto meccanografico del 30/06/1976

> **Dati di classamento**

Redditi: dominicale **Euro 54,00 Lire 104.550**

agrario **Euro 23,05 Lire 44.625**

Particella con qualità: **VIGNETO** di classe **2**

Superficie: **2.550 m²**

Impianto meccanografico del 30/06/1976

➤ **Intestazione attuale dell'immobile - totale intestati: 3**

➤ **1. LUPOLI Angela (CF LPLNGL71E42L049F)**

nata a TARANTO (TA) il 02/05/1971

Diritto di: Proprieta' per 1/3 (deriva dall'atto 1)

1. DENUNZIA (NEI PASSAGGI PER CAUSA DI MORTE) del 06/10/2017 Pubblico ufficiale LUPOLI Sede TARANTO (TA) - UU Sede TARANTO (TA) Registrazione Volume 9990 n. 2864 registrato in data 26/09/2018 - SUCCESSIONE Voltura n. 9160.1/2018 - Pratica n. TA0074382 in atti dal 10/10/2018

➤ **2. LUPOLI Maria Fortunata (CF LPLMFR70D47L049R)**

nata a TARANTO (TA) il 07/04/1970

Diritto di: Proprieta' per 1/3 (deriva dall'atto 1)

➤ **3. LUPOLI Raffaella (CF LPLRFL74C54L049L)**

nata a TARANTO (TA) il 14/03/1974

Diritto di: Proprieta' per 1/3 (deriva dall'atto 1)

Visura telematica

Tributi speciali: Euro 0,90

Catasto terreni
Visura attuale per immobile
Situazione degli atti informatizzati al 23/01/2024



Immobile di catasto terreni



Causali di aggiornamento ed annotazioni

Informazioni riportate negli atti del catasto al 23/01/2024

Dati identificativi: Comune di AVETRANA (A514) (TA)

Foglio 24 Particella 23

Classamento:

Particella divisa in 2 porzioni

Totali particella:

Redditi: dominicale Euro 24,27

agrario Euro 17,11

Superficie: 5.151 m²

Il reddito dominicale è stato calcolato tenendo conto delle eventuali deduzioni indicate in tabella

Porzione	AA	AB
Reddito dominicale	Euro 12,49	Euro 11,78
Reddito agrario	Euro 5,33	Euro 11,78
Deduzioni	-	-
Superficie m ²	590	4.561
Qualità	VIGNETO	ULIVETO
Classe	2	3

Ultimo atto di aggiornamento: TABELLA DI VARIAZIONE del 12/12/2007 Pratica n. TA0296890 in atti dal 12/12/2007 TRASMISSIONE DATI AGEA AI SENSI DEL DL 3.10.2006 N.262 (n. 25935.1/2007)

Annotazioni: VARIAZIONE COLTURALE ESEGUITA AI SENSI DEL DL 3.10.2006 N. 262, CONVERTITO CON MODIFICAZIONI NELLA LEGGE 24.11.2006 N. 286 (ANNO 2007) - QUALITA' DICHIARATA O PARIFICATA A COLTURA PRESENTE NEL QUADRO TARIFFARIO DEL COMUNE

> Dati identificativi

Comune di **AVETRANA (A514) (TA)**
Foglio **24** Particella **23**

Impianto meccanografico del 30/06/1976

> Dati di classamento

Particella divisa in **2** porzioni

Totali particella:

Redditi: dominicale **Euro 24,27**

agrario **Euro 17,11**

Superficie: **5.151 m²**

Il reddito dominicale è stato calcolato tenendo conto delle eventuali deduzioni indicate in tabella

TABELLA DI VARIAZIONE del 12/12/2007 Pratica n. TA0296890 in atti dal 12/12/2007 TRASMISSIONE DATI AGEA AI SENSI DEL DL 3.10.2006 N.262 (n. 25935.1/2007)

Annotazioni: VARIAZIONE COLTURALE ESEGUITA AI SENSI DEL DL 3.10.2006 N. 262, CONVERTITO CON MODIFICAZIONI NELLA LEGGE 24.11.2006 N. 286 (ANNO 2007) - QUALITA' DICHIARATA O PARIFICATA A COLTURA PRESENTE NEL QUADRO TARIFFARIO DEL COMUNE

Porzione	AA	AB
Reddito dominicale	Euro 12,49	Euro 11,78
Reddito agrario	Euro 5,33	Euro 11,78
Deduzioni	-	-
Superficie m ²	590	4.561
Qualità	VIGNETO	ULIVETO
Classe	2	3

➤ **Intestazione attuale dell'immobile - totale intestati: 4**

➤ **1. QUARANTA Cosima (CF QRNC5M79E61E882Q)**

nata a MANDURIA (TA) il 21/05/1979
Diritto di: Proprieta' per 8/135 (deriva dall'atto 1)
Diritto di: Proprieta' per 7/135 in regime di
separazione dei beni (deriva dall'atto 2)

➤ **2. QUARANTA Pasquale (CF QRNPQL82H09E882O)**

nato a MANDURIA (TA) il 09/06/1982
Diritto di: Proprieta' per 8/135 (deriva dall'atto 1)
Diritto di: Proprieta' per 7/135 in regime di
separazione dei beni (deriva dall'atto 2)

➤ **3. QUARANTA Guido Leonardo (CF QRNGLN54S29A514L)**

nato a AVETRANA (TA) il 29/11/1954
Diritto di: Proprieta' per 2/3 (deriva dall'atto 2)

➤ **4. QUARANTA Michele (CF QRNMHL85B02E882S)**

nato a MANDURIA (TA) il 02/02/1985
Diritto di: Proprieta' per 1/9 (deriva dall'atto 2)

1. DENUNZIA (NEI PASSAGGI PER CAUSA DI MORTE) del 30/10/2018 Pubblico ufficiale QUARANTA Sede AVETRANA (TA) - UU Sede TARANTO (TA) Registrazione Volume 88888 n. 315508 registrato in data 19/10/2019 - SUCCESSIONE DI GIRONIMO VINCENZA Voltura n. 8447.3/2019 - Pratica n. TA0072533 in atti dal 14/11/2019

2. Atto del 26/07/2023 Pubblico ufficiale TAMBURRANO EMANUELA Sede MANDURIA (TA) Repertorio n. 1465 - COMPRAVENDITA Nota presentata con Modello Unico n. 17208.2/2023 Reparto PI di TARANTO in atti dal 10/08/2023

Visura telematica

Tributi speciali: Euro 0,90

Catasto terreni
Visura attuale per immobile
Situazione degli atti informatizzati al 23/01/2024



Immobile di catasto terreni



Causali di aggiornamento ed annotazioni

Informazioni riportate negli atti del catasto al 23/01/2024

Dati identificativi: Comune di **AVETRANA (A514) (TA)**

Foglio **24** Particella **24**

Classamento:

Redditi: dominicale **Euro 112,86 Lire 218.530**

agrario **Euro 48,17 Lire 93.275**

Particella con qualità: **VIGNETO** di classe **2**

Superficie: **5.330 m²**

Ultimo atto di aggiornamento: Impianto meccanografico del 30/06/1976

> **Dati identificativi**

Comune di **AVETRANA (A514) (TA)**

Foglio **24** Particella **24**

Partita: **6965**

Impianto meccanografico del 30/06/1976

> **Dati di classamento**

Redditi: dominicale **Euro 112,86 Lire 218.530**

agrario **Euro 48,17 Lire 93.275**

Particella con qualità: **VIGNETO** di classe **2**

Superficie: **5.330 m²**

Impianto meccanografico del 30/06/1976

➤ **Intestazione attuale dell'immobile - totale intestati: 7**

- | | |
|--|---|
| <p>➤ 1. PIGNATARO Antonietta
(CF PGNNNT55R68A514Z)
nata a AVETRANA (TA) il 28/10/1955
Diritto di: Proprieta' per 1/7 (deriva dall'atto 1)</p> <p>➤ 2. PIGNATARO Clara
(CF PGNCLR42S60A514B)
nata a AVETRANA (TA) il 20/11/1942
Diritto di: Proprieta' per 1/7 (deriva dall'atto 1)</p> <p>➤ 3. PIGNATARO Giuseppe
(CF PGNGPP53B28A514J)
nato a AVETRANA (TA) il 28/02/1953
Diritto di: Proprieta' per 1/7 (deriva dall'atto 1)</p> <p>➤ 4. PIGNATARO Giustina
(CF PGNGTN48A54A514N)
nata a AVETRANA (TA) il 14/01/1948
Diritto di: Proprieta' per 1/7 (deriva dall'atto 1)</p> <p>➤ 5. PIGNATARO Maria
(CF PGNMRA45L69A514N)
nata a AVETRANA (TA) il 29/07/1945
Diritto di: Proprieta' per 1/7 (deriva dall'atto 1)</p> <p>➤ 6. PIGNATARO Nicolina
(CF PGNNLN36L47A514Q)
nata a AVETRANA (TA) il 07/07/1936
Diritto di: Proprieta' per 1/7 (deriva dall'atto 1)</p> <p>➤ 7. PIGNATARO Rosanna
(CF PGNRNN50P45A514F)
nata a AVETRANA (TA) il 05/09/1950
Diritto di: Proprieta' per 1/7 (deriva dall'atto 1)</p> | <p>1. DENUNZIA (NEI PASSAGGI PER CAUSA DI MORTE) del 03/07/2006 - UU Sede TARANTO (TA) Registrazione Volume 2006 n. 1099 registrato in data 05/10/2006 - DICHIARAZIONE DI SUCCESSIONE Voltura n. 18934.1/2006 - Pratica n. TA0142003 in atti dal 19/10/2006</p> |
|--|---|

Visura telematica

Tributi speciali: Euro 0,90

Catasto terreni
Visura attuale per immobile
Situazione degli atti informatizzati al 23/01/2024



Immobile di catasto terreni



Causali di aggiornamento ed annotazioni

Informazioni riportate negli atti del catasto al 23/01/2024

Dati identificativi: Comune di **AVETRANA (A514) (TA)**

Foglio **24** Particella **62**

Classamento:

Redditi: dominicale **Euro 100,61**

agrario **Euro 60,36**

Particella con qualità: **SEMINATIVO** di classe **2**

Superficie: **19.480 m²**

Ultimo atto di aggiornamento: TABELLA DI VARIAZIONE del 14/04/2014 Pratica n. TA0209409 in atti dal 09/12/2014 TRASMISSIONE DATI AGEA AI SENSI DEL DL 3.10.2006 N. 262 (n. 4570.1/2014)

Annotazioni: Variazione colturale eseguita ai sensi del DI 3.10.2006 n. 262, convertito con modificazioni nella legge 24.11.2006 n. 286 e successive modificazioni (anno 2014) - Eseguita a seguito di dichiarazione resa il 14/04/2014 all'Organismo Pagatore AGEA con la domanda AGEA.ADU.2014.0142091 (Scheda validazione/fascicolo prot. n. AGEA.CAA2884.2014.0002861)

> **Dati identificativi**

Comune di **AVETRANA (A514) (TA)**

Foglio **24** Particella **62**

Impianto meccanografico del 30/06/1976

> **Dati di classamento**

Redditi: dominicale **Euro 100,61**

agrario **Euro 60,36**

Particella con qualità: **SEMINATIVO** di classe **2**

Superficie: **19.480 m²**

TABELLA DI VARIAZIONE del 14/04/2014 Pratica n. TA0209409 in atti dal 09/12/2014 TRASMISSIONE DATI AGEA AI SENSI DEL DL 3.10.2006 N. 262 (n. 4570.1/2014)

Annotazioni: Variazione colturale eseguita ai sensi del DI 3.10.2006 n. 262, convertito con modificazioni nella legge 24.11.2006 n. 286 e successive modificazioni (anno 2014) - Eseguita a seguito di dichiarazione resa il 14/04/2014 all'Organismo Pagatore AGEA con la domanda AGEA.ADU.2014.0142091 (Scheda validazione/fascicolo prot. n. AGEA.CAA2884.2014.0002861)

> Intestazione attuale dell'immobile - totale intestati: 1

> 1. **BRIGANTI Pietro**
(CF BRGPTR58C29L049I)

nato a TARANTO (TA) il 29/03/1958

Diritto di: Proprieta' per 1000/1000 (deriva dall'atto
1)

1. DENUNZIA (NEI PASSAGGI PER CAUSA DI
MORTE) del 09/01/1978 - UR Sede TARANTO (TA)
Registrazione Volume 618 n. 14 registrato in data
05/07/1978 - Voltura n. 78379 in atti dal 20/04/1989

Visura telematica

Tributi speciali: Euro 0,90

Catasto terreni
Visura attuale per immobile
Situazione degli atti informatizzati al 23/01/2024



Immobile di catasto terreni



Causali di aggiornamento ed annotazioni

Informazioni riportate negli atti del catasto al 23/01/2024

Dati identificativi: Comune di **AVETRANA (A514) (TA)**

Foglio **24** Particella **63**

Classamento:

Redditi: dominicale **Euro 19,99**

agrario **Euro 19,99**

Particella con qualità: **ULIVETO** di classe **3**

Superficie: **7.742 m²**

Ultimo atto di aggiornamento: TABELLA DI VARIAZIONE del 20/04/2021 Pratica n. TA0081371 in atti dal 09/12/2021 TRASMISSIONE DATI AGEA AI SENSI DEL DL 3.10.2006 N. 262 (n. 2356.1/2021)

Annotazioni: Variazione colturale eseguita ai sensi del DI 3.10.2006 n. 262, convertito con modificazioni nella legge 24.11.2006 n. 286 e successive modificazioni (anno 2021) - Eseguita a seguito di dichiarazione resa il 20/04/2021 all'Organismo Pagatore AGEA con la domanda AGEA.ADU.2021.0117436 (Scheda validazione/fascicolo prot. n. AGEA.CAA2884.2021.0001792)

> **Dati identificativi**

Comune di **AVETRANA (A514) (TA)**

Foglio **24** Particella **63**

Impianto meccanografico del 30/06/1976

> **Dati di classamento**

Redditi: dominicale **Euro 19,99**

agrario **Euro 19,99**

Particella con qualità: **ULIVETO** di classe **3**

Superficie: **7.742 m²**

TABELLA DI VARIAZIONE del 20/04/2021 Pratica n. TA0081371 in atti dal 09/12/2021 TRASMISSIONE DATI AGEA AI SENSI DEL DL 3.10.2006 N. 262 (n. 2356.1/2021)

Annotazioni: Variazione colturale eseguita ai sensi del DI 3.10.2006 n. 262, convertito con modificazioni nella legge 24.11.2006 n. 286 e successive modificazioni (anno 2021) - Eseguita a seguito di dichiarazione resa il 20/04/2021 all'Organismo Pagatore AGEA con la domanda AGEA.ADU.2021.0117436 (Scheda validazione/fascicolo prot. n. AGEA.CAA2884.2021.0001792)

› **Intestazione attuale dell'immobile - totale intestati: 2**

› **1. DAGGIANO Pietro**
(CF DGGPTR67A31A514T)

nato a AVETRANA (TA) il 31/01/1967
Diritto di: Proprieta' per 25/100 (deriva dall'atto 1)

1. DENUNZIA (NEI PASSAGGI PER CAUSA DI MORTE) del 01/01/2004 - UU Sede TARANTO (TA) Registrazione Volume 2004 n. 1183 registrato in data 27/12/2004 - Voltura n. 223.2/2005 - Pratica n. TA0003404 in atti dal 12/01/2005

› **2. MACCHI Maddalena**
(CF MCCMDL41H65A514U)

nata a AVETRANA (TA) il 25/06/1941
Diritto di: Proprieta' per 75/100 (deriva dall'atto 1)

Visura telematica

Tributi speciali: Euro 0,90

Catasto terreni
Visura attuale per immobile
Situazione degli atti informatizzati al 23/01/2024



Immobile di catasto terreni



Causali di aggiornamento ed annotazioni

Informazioni riportate negli atti del catasto al 23/01/2024

Dati identificativi: Comune di **AVETRANA (A514) (TA)**

Foglio **24** Particella **65**

Classamento:

Redditi: dominicale **Euro 19,26**

agrario **Euro 12,84**

Particella con qualità: **SEMINATIVO** di classe **3**

Superficie: **4.972 m²**

Ultimo atto di aggiornamento: TABELLA DI VARIAZIONE del 14/06/2004 Pratica n. TA0086130 in atti dal 14/06/2004 CAMBIO DI COLTURA DA VIGNETO A SEMINATIVO (n. 1303.1/2004)

> **Dati identificativi**

Comune di **AVETRANA (A514) (TA)**

Foglio **24** Particella **65**

Impianto meccanografico del 30/06/1976

Annotazione di immobile: MIGLIORE PRECISAZIONE DI SUPERFICIE

> **Dati di classamento**

Redditi: dominicale **Euro 19,26**

agrario **Euro 12,84**

Particella con qualità: **SEMINATIVO** di classe **3**

Superficie: **4.972 m²**

TABELLA DI VARIAZIONE del 14/06/2004 Pratica n. TA0086130 in atti dal 14/06/2004 CAMBIO DI COLTURA DA VIGNETO A SEMINATIVO (n. 1303.1/2004)

Notifica effettuata con protocollo n. TA0174021 del 06/12/2004

➤ **Intestazione attuale dell'immobile - totale intestati: 4**

➤ **1. QUARANTA Cosima (CF QRNC5M79E61E882Q)**

nata a MANDURIA (TA) il 21/05/1979
Diritto di: Proprieta' per 7/135 (deriva dall'atto 1)
Diritto di: Proprieta' per 8/135 in regime di
separazione dei beni (deriva dall'atto 2)

➤ **2. QUARANTA Pasquale (CF QRNPQL82H09E882O)**

nato a MANDURIA (TA) il 09/06/1982
Diritto di: Proprieta' per 7/135 (deriva dall'atto 1)
Diritto di: Proprieta' per 8/135 in regime di
separazione dei beni (deriva dall'atto 2)

➤ **3. QUARANTA Guido Leonardo (CF QRNGLN54S29A514L)**

nato a AVETRANA (TA) il 29/11/1954
Diritto di: Proprieta' per 2/3 (deriva dall'atto 2)

➤ **4. QUARANTA Michele (CF QRNMHL85B02E882S)**

nato a MANDURIA (TA) il 02/02/1985
Diritto di: Proprieta' per 1/9 (deriva dall'atto 2)

1. DENUNZIA (NEI PASSAGGI PER CAUSA DI MORTE) del 30/10/2018 Pubblico ufficiale QUARANTA Sede AVETRANA (TA) - UU Sede TARANTO (TA) Registrazione Volume 88888 n. 315508 registrato in data 19/10/2019 - SUCCESSIONE DI GIRONIMO VINCENZA Voltura n. 8447.1/2019 - Pratica n. TA0072533 in atti dal 14/11/2019

2. Atto del 26/07/2023 Pubblico ufficiale TAMBURRANO EMANUELA Sede MANDURIA (TA) Repertorio n. 1465 - COMPRAVENDITA Nota presentata con Modello Unico n. 17208.1/2023 Reparto PI di TARANTO in atti dal 10/08/2023

Visura telematica

Tributi speciali: Euro 0,90

Catasto terreni
Visura attuale per immobile
Situazione degli atti informatizzati al 23/01/2024



Immobile di catasto terreni



Causali di aggiornamento ed annotazioni

Informazioni riportate negli atti del catasto al 23/01/2024

Dati identificativi: Comune di **AVETRANA (A514) (TA)**
Foglio **24** Particella **73**

Classamento:

Redditi: dominicale **Euro 121,30 Lire 234.864**
agrario **Euro 65,70 Lire 127.218**

Particella con qualità: **SEMINATIVO** di classe **1**
Superficie: **19.572 m²**

Ultimo atto di aggiornamento: VERIFICA STRAORDINARIA del 05/09/2000 Pratica n. 00144865 in atti dal 15/09/2000 MOD. 29 NM.35/2000 (n. 556.1/2000)

> **Dati identificativi**

Comune di **AVETRANA (A514) (TA)**
Foglio **24** Particella **73**

Impianto meccanografico del 30/06/1976
Annotazione di immobile: VARIATA LA QUALITA'
COMEDAMOD.29NM.35/2000

> **Dati di classamento**

Redditi: dominicale **Euro 121,30 Lire 234.864**
agrario **Euro 65,70 Lire 127.218**
Particella con qualità: **SEMINATIVO** di classe **1**
Superficie: **19.572 m²**

VERIFICA STRAORDINARIA del 05/09/2000 Pratica n. 00144865 in atti dal 15/09/2000 MOD. 29 NM.35/2000 (n. 556.1/2000)

> **Intestazione attuale dell'immobile - totale intestati: 1**

> **1. ISTITUTO DIOCESANO PER IL SOSTENTAMENTO DEL CLERO**

Diritto di: Proprieta' per 1000/1000 (deriva dall'atto 1)

1. Atto amministrativo DECRETO (DISPOSIZIONI DELLE AUTORITA') del 20/06/1986 Pubblico ufficiale MINISTERO INTERNO Repertorio n. 1 - Voltura n. 5848.1/1989 in atti dal 03/11/1989



Direzione Provinciale di Taranto
Ufficio Provinciale - Territorio
Servizi Catastali

Data: **23/01/2024**
Ora: **12:21:02**
Numero Pratica: **T195367/2024**
Pag: **2 - Fine**

Tributi speciali: Euro 0,90

Catasto terreni
Visura attuale per immobile
Situazione degli atti informatizzati al 23/01/2024



Immobile di catasto terreni



Causali di aggiornamento ed annotazioni

Informazioni riportate negli atti del catasto al 23/01/2024

Dati identificativi: Comune di **AVETRANA (A514) (TA)**
Foglio **24** Particella **116**

Classamento:

Redditi: dominicale **Euro 15,08 Lire 29.190**
agrario **Euro 9,05 Lire 17.514**

Particella con qualità: **SEMINATIVO** di classe **2**
Superficie: **2.919 m²**

Ultimo atto di aggiornamento: Impianto meccanografico del 30/06/1976

Annotazioni: PER PARIFICAZIONE

> **Dati identificativi**

Comune di **AVETRANA (A514) (TA)**
Foglio **24** Particella **116**
Partita: **3782**

Impianto meccanografico del 30/06/1976
Annotazioni: PER PARIFICAZIONE

> **Dati di classamento**

Redditi: dominicale **Euro 15,08 Lire 29.190**
agrario **Euro 9,05 Lire 17.514**
Particella con qualità: **SEMINATIVO** di classe **2**
Superficie: **2.919 m²**

Impianto meccanografico del 30/06/1976
Annotazioni: PER PARIFICAZIONE

> **Intestazione attuale dell'immobile - totale intestati: 1**

> **1. ENTE AUTONOMO ACQUEDOTTO PUGLIESE**

1. Impianto meccanografico del 30/06/1976

Diritto di: Proprieta' per 1000/1000 (deriva dall'atto
1)



Direzione Provinciale di Taranto
Ufficio Provinciale - Territorio
Servizi Catastali

Data: **23/01/2024**
Ora: **12:04:24**
Numero Pratica: **T181887/2024**
Pag: **2 - Fine**

Tributi speciali: Euro 0,90

Catasto terreni
Visura attuale per immobile
Situazione degli atti informatizzati al 23/01/2024



Immobile di catasto terreni



Causali di aggiornamento ed annotazioni

Informazioni riportate negli atti del catasto al 23/01/2024

Dati identificativi: Comune di **AVETRANA (A514) (TA)**

Foglio **24** Particella **119**

Classamento:

Redditi: dominicale **Euro 21,28**

agrario **Euro 21,28**

Particella con qualità: **ULIVETO** di classe **3**

Superficie: **8.241 m²**

Ultimo atto di aggiornamento: TABELLA DI VARIAZIONE del 23/06/2023 Pratica n. TA0097957 in atti dal 02/12/2023 TRASMISSIONE DATI AGEA AI SENSI DEL DL 3.10.2006 N. 262 (n. 97957.1/2023)

Annotazioni: Variazione colturale eseguita ai sensi del DI 3.10.2006 n. 262, convertito con modificazioni nella legge 24.11.2006 n. 286 e successive modificazioni (anno 2023) - Eseguita a seguito di dichiarazione resa il 23/06/2023 all'Organismo Pagatore AGEA con la domanda AGEA.ADU.2023.0516715 (Scheda validazione/fascicolo prot. n. AGEA.CAA2884.2023.0003593)

> **Dati identificativi**

Comune di **AVETRANA (A514) (TA)**

Foglio **24** Particella **119**

Impianto meccanografico del 30/06/1976

> **Dati di classamento**

Redditi: dominicale **Euro 21,28**

agrario **Euro 21,28**

Particella con qualità: **ULIVETO** di classe **3**

Superficie: **8.241 m²**

TABELLA DI VARIAZIONE del 23/06/2023 Pratica n. TA0097957 in atti dal 02/12/2023 TRASMISSIONE DATI AGEA AI SENSI DEL DL 3.10.2006 N. 262 (n. 97957.1/2023)

Annotazioni: Variazione colturale eseguita ai sensi del DI 3.10.2006 n. 262, convertito con modificazioni nella legge 24.11.2006 n. 286 e successive modificazioni (anno 2023) - Eseguita a seguito di dichiarazione resa il 23/06/2023 all'Organismo Pagatore AGEA con la domanda AGEA.ADU.2023.0516715 (Scheda validazione/fascicolo prot. n. AGEA.CAA2884.2023.0003593)

> Intestazione attuale dell'immobile - totale intestati: 1

> 1. SAMMARCO Leonardo
(CF SMMLRD37C09A514X)
nato a AVETRANA (TA) il 09/03/1937
Diritto di: Proprieta' per 1000/1000 (deriva dall'atto
1)

1. Impianto meccanografico del 30/06/1976

Visura telematica

Tributi speciali: Euro 0,90

Catasto terreni
Visura attuale per immobile
Situazione degli atti informatizzati al 23/01/2024



Immobile di catasto terreni



Causali di aggiornamento ed annotazioni

Informazioni riportate negli atti del catasto al 23/01/2024

Dati identificativi: Comune di **AVETRANA (A514) (TA)**

Foglio **24** Particella **145**

Classamento:

Redditi: dominicale **Euro 63,22**

agrario **Euro 41,63**

Particella con qualità: **VIGNETO** di classe **3**

Superficie: **5.971 m²**

Ultimo atto di aggiornamento: TABELLA DI VARIAZIONE del 12/12/2007 Pratica n. TA0296900 in atti dal 12/12/2007 TRASMISSIONE DATI AGEA AI SENSI DEL DL 3.10.2006 N.262 (n. 25945.1/2007)

Annotazioni: VARIAZIONE CULTURALE ESEGUITA AI SENSI DEL DL 3.10.2006 N. 262, CONVERTITO CON MODIFICAZIONI NELLA LEGGE 24.11.2006 N. 286 (ANNO 2007) - QUALITA' DICHIARATA O PARIFICATA A CULTURA PRESENTE NEL QUADRO TARIFFARIO DEL COMUNE

> **Dati identificativi**

Comune di **AVETRANA (A514) (TA)**

Foglio **24** Particella **145**

Impianto meccanografico del 30/06/1976

> **Dati di classamento**

Redditi: dominicale **Euro 63,22**

agrario **Euro 41,63**

Particella con qualità: **VIGNETO** di classe **3**

Superficie: **5.971 m²**

TABELLA DI VARIAZIONE del 12/12/2007 Pratica n. TA0296900 in atti dal 12/12/2007 TRASMISSIONE DATI AGEA AI SENSI DEL DL 3.10.2006 N.262 (n. 25945.1/2007)

Annotazioni: VARIAZIONE CULTURALE ESEGUITA AI SENSI DEL DL 3.10.2006 N. 262, CONVERTITO CON MODIFICAZIONI NELLA LEGGE 24.11.2006 N. 286 (ANNO 2007) - QUALITA' DICHIARATA O PARIFICATA A CULTURA PRESENTE NEL QUADRO TARIFFARIO DEL COMUNE

› **Intestazione attuale dell'immobile - totale intestati: 1**

› **1. CAPOGROSSO Angelo
(CF CPGNGL64B17E882R)**

nato a MANDURIA (TA) il 17/02/1964

Diritto di: Proprietà per 1/1 Regime: bene
personale (deriva dall'atto 1)

1. Atto del 24/11/2003 Pubblico ufficiale NT. GARGANO
Sede MANDURIA (TA) Repertorio n. 55841 - UR Sede
TARANTO (TA) Registrazione n. 5409 registrato in data
12/12/2003 - DONAZIONE MATERNA Voltura n.
108.1/2003 - Pratica n. TA0209536 in atti dal 08/01/2004

Visura telematica

Tributi speciali: Euro 0,90

Catasto terreni
Visura attuale per immobile
Situazione degli atti informatizzati al 23/01/2024



Immobile di catasto terreni



Causali di aggiornamento ed annotazioni

Informazioni riportate negli atti del catasto al 23/01/2024

Dati identificativi: Comune di **AVETRANA (A514) (TA)**

Foglio **24** Particella **189**

Classamento:

Particella divisa in **2** porzioni

Totali particella:

Redditi: dominicale **Euro 210,91**

agrario **Euro 90,03**

Superficie: **9.964 m²**

Il reddito dominicale è stato calcolato tenendo conto delle eventuali deduzioni indicate in tabella

Porzione	AA	AB
Reddito dominicale	Euro 0,01	Euro 210,90
Reddito agrario	Euro 0,01	Euro 90,02
Deduzioni	-	-
Superficie m ²	4	9.960
Qualità	ULIVETO	VIGNETO
Classe	3	2

Ultimo atto di aggiornamento: TABELLA DI VARIAZIONE del 30/05/2018 Pratica n. TA0089228 in atti dal 04/12/2018 TRASMISSIONE DATI AGEA AI SENSI DEL DL 3.10.2006 N. 262 (n. 3537.1/2018)

Annotazioni: Variazione colturale eseguita ai sensi del DI 3.10.2006 n. 262, convertito con modificazioni nella legge 24.11.2006 n. 286 e successive modificazioni (anno 2018) - Eseguita a seguito di dichiarazione resa il 30/05/2018 all'Organismo Pagatore AGEA con la domanda AGEA.ADU.2018.0328493 (Scheda validazione/fascicolo prot. n. AGEA.CAA366.2018.0000084)

Direzione Provinciale di Taranto
Ufficio Provinciale - Territorio
Servizi Catastali

> Dati identificativi

Comune di **AVETRANA (A514) (TA)**
Foglio **24** Particella **189**

Impianto meccanografico del 30/06/1976

> Dati di classamento

Particella divisa in **2** porzioni

Totali particella:

Redditi: dominicale **Euro 210,91**

agrario **Euro 90,03**

Superficie: **9.964 m²**

Il reddito dominicale è stato calcolato tenendo conto delle eventuali deduzioni indicate in tabella

Porzione	AA	AB
Reddito dominicale	Euro 0,01	Euro 210,90
Reddito agrario	Euro 0,01	Euro 90,02
Deduzioni	-	-
Superficie m ²	4	9.960
Qualità	ULIVETO	VIGNETO
Classe	3	2

TABELLA DI VARIAZIONE del 30/05/2018 Pratica n. TA0089228 in atti dal 04/12/2018 TRASMISSIONE DATI AGEA AI SENSI DEL DL 3.10.2006 N. 262 (n. 3537.1/2018)

Annotazioni: Variazione culturale eseguita ai sensi del DI 3.10.2006 n. 262, convertito con modificazioni nella legge 24.11.2006 n. 286 e successive modificazioni (anno 2018) - Eseguita a seguito di dichiarazione resa il 30/05/2018 all'Organismo Pagatore AGEA con la domanda AGEA.ADU.2018.0328493 (Scheda validazione/ fascicolo prot. n. AGEA.CAA366.2018.0000084)

> Intestazione attuale dell'immobile - totale intestati: 1

> **1. PIGNATARO Giuseppe**
(CF PGNGPP53B28A514J)
nato a AVETRANA (TA) il 28/02/1953
Diritto di: Proprieta' per 1000/1000 (deriva dall'atto 1)

1. Atto del 07/03/1980 Pubblico ufficiale ADAMI 15 Sede MANDURIA (TA) Repertorio n. 95476 - UR Sede TARANTO (TA) Registrazione n. 4002 registrato in data 24/03/1980 - Voltura n. 288780 in atti dal 20/04/1989

Visura telematica

Tributi speciali: Euro 0,90

Catasto terreni
Visura attuale per immobile
Situazione degli atti informatizzati al 23/01/2024



Immobile di catasto terreni



Causali di aggiornamento ed annotazioni

Informazioni riportate negli atti del catasto al 23/01/2024

Dati identificativi: Comune di **AVETRANA (A514) (TA)**

Foglio **24** Particella **191**

Classamento:

Redditi: dominicale **Euro 12,39 Lire 24.000**

agrario **Euro 6,71 Lire 13.000**

Particella con qualità: **SEMINATIVO** di classe **1**

Superficie: **2.000 m²**

Ultimo atto di aggiornamento: VERIFICA STRAORDINARIA in atti dal 05/06/1998 VS.6055/88 (n. 22.31/1998)

Annotazioni: VAR.LA QUALITA' MOD.29 N.9/88

> **Dati identificativi**

Comune di **AVETRANA (A514) (TA)**

Foglio **24** Particella **191**

Partita: **17479**

Impianto meccanografico del 30/06/1976

> **Dati di classamento**

Redditi: dominicale **Euro 12,39 Lire 24.000**

agrario **Euro 6,71 Lire 13.000**

Particella con qualità: **SEMINATIVO** di classe **1**

Superficie: **2.000 m²**

VERIFICA STRAORDINARIA in atti dal 05/06/1998
VS.6055/88 (n. 22.31/1998)

Annotazioni: VAR.LA QUALITA' MOD.29 N.9/88

> **Intestazione attuale dell'immobile - totale intestati: 1**

> **1. PESARE Giovanni**
(CF PSRGNN59R03H501V)

nato a ROMA (RM) il 03/10/1959

Diritto di: Proprieta' per 100/100 (deriva dall'atto 1)

1. SUCCESSIONE EX LEGE di PESARE CARMELO
ORAZIO Rettifica la trasc. n.8822/2023 del 02/10/2021
Sede TARANTO (TA) Registrazione Volume 88888 n.
491836 registrato in data 10/11/2023 - Trascrizione n.
23866.2/2023 Reparto PI di TARANTO in atti dal
30/11/2023



Direzione Provinciale di Taranto
Ufficio Provinciale - Territorio
Servizi Catastali

Data: **23/01/2024**
Ora: **09:59:23**
Numero Pratica: **T78425/2024**
Pag: **2 - Fine**

Visura telematica

Tributi speciali: Euro 0,90

Catasto terreni
Visura attuale per immobile
Situazione degli atti informatizzati al 23/01/2024



Immobile di catasto terreni



Causali di aggiornamento ed annotazioni

Informazioni riportate negli atti del catasto al 23/01/2024

Dati identificativi: Comune di **AVETRANA (A514) (TA)**

Foglio **24** Particella **244**

Classamento:

Redditi: dominicale **Euro 30,94**

agrario **Euro 20,62**

Particella con qualità: **SEMINATIVO** di classe **3**

Superficie: **7.987 m²**

Ultimo atto di aggiornamento: REVISIONE DI ELEMENTI CENSUARI del 11/03/1992 Pratica n. TA0016261 in atti dal 02/02/2005 RETT. PARZ. REG. MOD.29 NM.305/92 (n. 2392.1/2005)

Annotazioni: VARIATO DI QUALITA' E CLASSE SU DICHIARAZIONE DI PARTE COME DA MOD. 29 NM.305/92

> **Dati identificativi**

Comune di **AVETRANA (A514) (TA)**

Foglio **24** Particella **244**

Impianto meccanografico del 30/06/1976

> **Dati di classamento**

Redditi: dominicale **Euro 30,94**

agrario **Euro 20,62**

Particella con qualità: **SEMINATIVO** di classe **3**

Superficie: **7.987 m²**

REVISIONE DI ELEMENTI CENSUARI del 11/03/1992 Pratica n. TA0016261 in atti dal 02/02/2005 RETT. PARZ. REG. MOD.29 NM.305/92 (n. 2392.1/2005)

Annotazioni: VARIATO DI QUALITA' E CLASSE SU DICHIARAZIONE DI PARTE COME DA MOD. 29 NM.305/92

Notifica in corso con protocollo n. TA0084884 del 20/06/2005

› Intestazione attuale dell'immobile - totale intestati: 2

› 1. LANZO Cosimo (CF LNZCSM60L07L064Z)

nato a TAURISANO (LE) il 07/07/1960

Diritto di: Proprieta' per 1/2 in regime di
separazione dei beni (deriva dall'atto 1)

1. Atto del 02/05/2016 Pubblico ufficiale GARGANO
ALDO Sede MANDURIA (TA) Repertorio n. 77836 -
COMPRAVENDITA Nota presentata con Modello Unico
n. 5982.1/2016 Reparto PI di TARANTO in atti dal
09/05/2016

› 2. LANZO Luigi (CF LNZLGU61S28L064G)

nato a TAURISANO (LE) il 28/11/1961

Diritto di: Proprieta' per 1/2 in regime di
separazione dei beni (deriva dall'atto 1)

Visura telematica

Tributi speciali: Euro 0,90

Catasto terreni
Visura attuale per immobile
Situazione degli atti informatizzati al 23/01/2024



Immobile di catasto terreni



Causali di aggiornamento ed annotazioni

Informazioni riportate negli atti del catasto al 23/01/2024

Dati identificativi: Comune di **AVETRANA (A514) (TA)**

Foglio **24** Particella **721**

Classamento:

Redditi: dominicale **Euro 3,87**

agrario **Euro 3,87**

Particella con qualità: **ULIVETO** di classe **3**

Superficie: **1.500 m²**

Ultimo atto di aggiornamento: TABELLA DI VARIAZIONE del 12/12/2007 Pratica n. TA0296910 in atti dal 12/12/2007 TRASMISSIONE DATI AGEA AI SENSI DEL DL 3.10.2006 N.262 (n. 25955.1/2007)

Annotazioni: VARIAZIONE CULTURALE ESEGUITA AI SENSI DEL DL 3.10.2006 N. 262, CONVERTITO CON MODIFICAZIONI NELLA LEGGE 24.11.2006 N. 286 (ANNO 2007) - QUALITA' DICHIARATA O PARIFICATA A CULTURA PRESENTE NEL QUADRO TARIFFARIO DEL COMUNE

> **Dati identificativi**

Comune di **AVETRANA (A514) (TA)**

Foglio **24** Particella **721**

FRAZIONAMENTO del 07/04/1983 in atti dal 15/09/1995 (n. 25.1/1983)

> **Dati di classamento**

Redditi: dominicale **Euro 3,87**

agrario **Euro 3,87**

Particella con qualità: **ULIVETO** di classe **3**

Superficie: **1.500 m²**

TABELLA DI VARIAZIONE del 12/12/2007 Pratica n. TA0296910 in atti dal 12/12/2007 TRASMISSIONE DATI AGEA AI SENSI DEL DL 3.10.2006 N.262 (n. 25955.1/2007)

Annotazioni: VARIAZIONE CULTURALE ESEGUITA AI SENSI DEL DL 3.10.2006 N. 262, CONVERTITO CON MODIFICAZIONI NELLA LEGGE 24.11.2006 N. 286 (ANNO 2007) - QUALITA' DICHIARATA O PARIFICATA A CULTURA PRESENTE NEL QUADRO TARIFFARIO DEL COMUNE

> Intestazione attuale dell'immobile - totale intestati: 1

> 1. PESARE Rita Fiorella
(CF PSRRFR55R62A514G)

nata a AVETRANA (TA) il 22/10/1955

Diritto di: Proprieta' per 1000/1000 (deriva dall'atto
1)

1. Atto del 10/04/1984 Pubblico ufficiale MAGDA
GAROFALO Sede SAVA (TA) Repertorio n. 420 - UR
Sede TARANTO (TA) Registrazione n. 6810 registrato
in data 27/04/1984 - n. 3528.1/1984 in atti dal
15/09/1995

Visura telematica

Tributi speciali: Euro 0,90

Catasto terreni
Visura attuale per immobile
Situazione degli atti informatizzati al 23/01/2024



Immobile di catasto terreni



Causali di aggiornamento ed annotazioni

Informazioni riportate negli atti del catasto al 23/01/2024

Dati identificativi: Comune di **AVETRANA (A514) (TA)**
Foglio **24** Particella **753**

Classamento:

Redditi: dominicale **Euro 5,36 Lire 10.370**
 agrario **Euro 3,21 Lire 6.222**

Particella con qualità: **SEMINATIVO** di classe **2**
Superficie: **1.037 m²**

Ultimo atto di aggiornamento: FRAZIONAMENTO del 19/03/1994 in atti dal 27/03/1996 (n. 708.43A/1994)

Annotazioni: SI DIVIDE NEI NM.753 E 934 DEL FG.24

> **Dati identificativi**

Comune di **AVETRANA (A514) (TA)**
Foglio **24** Particella **753**
Partita: **9472**

FRAZIONAMENTO in atti dal 20/04/1989 (n. 3484)

> **Dati di classamento**

Redditi: dominicale **Euro 5,36 Lire 10.370**
 agrario **Euro 3,21 Lire 6.222**
Particella con qualità: **SEMINATIVO** di classe **2**
Superficie: **1.037 m²**

FRAZIONAMENTO del 19/03/1994 in atti dal 27/03/1996 (n. 708.43A/1994)

Annotazioni: SI DIVIDE NEI NM.753 E 934 DEL FG.24

> **Intestazione attuale dell'immobile - totale intestati: 1**

> **1. MERO Teresa (CF MRETRS31A48A514O)**
nata a AVETRANA (TA) il 08/01/1931
Diritto di: Proprieta' per 1000/1000 (deriva dall'atto 1)

1. Atto del 15/10/1984 Pubblico ufficiale GARGANO ALDO Sede MANDURIA (TA) Repertorio n. 1137 - UR Sede TARANTO (TA) Registrazione n. 15885 registrato in data 29/10/1984 - Voltura n. 835184 in atti dal 20/04/1989



Direzione Provinciale di Taranto
Ufficio Provinciale - Territorio
Servizi Catastali

Data: **23/01/2024**
Ora: **11:29:32**
Numero Pratica: **T152820/2024**
Pag: **2 - Fine**

Tributi speciali: Euro 0,90

Catasto terreni
Visura attuale per immobile
Situazione degli atti informatizzati al 23/01/2024



Immobile di catasto terreni



Causali di aggiornamento ed annotazioni

Informazioni riportate negli atti del catasto al 23/01/2024

Dati identificativi: Comune di **AVETRANA (A514) (TA)**

Foglio **24** Particella **923**

Classamento:

Redditi: dominicale **Euro 22,24 Lire 43.068**

agrario **Euro 9,98 Lire 19.320**

Particella con qualità: **VIGNETO** di classe **1**

Superficie: **805 m²**

Ultimo atto di aggiornamento: DECRETO (DISPOSIZIONI DELLE AUTORITA') del 14/02/1984 in atti dal 05/09/1996 (n. 4380.1/1989)

> Dati identificativi

Comune di **AVETRANA (A514) (TA)**

Foglio **24** Particella **923**

Partita: **18497**

FRAZIONAMENTO del 19/03/1994 in atti dal 27/03/1996 (n. 708.33A/1994)

> Dati di classamento

Redditi: dominicale **Euro 22,24 Lire 43.068**

agrario **Euro 9,98 Lire 19.320**

Particella con qualità: **VIGNETO** di classe **1**

Superficie: **805 m²**

FRAZIONAMENTO del 19/03/1994 in atti dal 27/03/1996 (n. 708.33A/1994)

> Altre variazioni

DECRETO (DISPOSIZIONI DELLE AUTORITA') del 14/02/1984 in atti dal 05/09/1996 (n. 4380.1/1989)

> Intestazione attuale dell'immobile - totale intestati: 1

> 1. ENTE AUTONOMO PER L ACQUEDOTTO
PUGLIESE CON SEDE IN BARI
(CF 00347000721)

Diritto di: Proprieta' per 1000/1000 (deriva dall'atto
1)

1. Atto amministrativo DECRETO (DISPOSIZIONI
DELLE AUTORITA') del 14/02/1984 Pubblico ufficiale
PREFETTO Sede TARANTO (TA) Repertorio n. 37623
Sede TARANTO (TA) Registrazione n. 150 registrato
in data 21/02/1984 - n. 4380.1/1989 in atti dal
05/09/1996

Visura telematica

Tributi speciali: Euro 0,90

Catasto terreni
Visura attuale per immobile
Situazione degli atti informatizzati al 23/01/2024



Immobile di catasto terreni



Causali di aggiornamento ed annotazioni

Informazioni riportate negli atti del catasto al 23/01/2024

Dati identificativi: Comune di **AVETRANA (A514) (TA)**

Foglio **24** Particella **761**

Classamento:

Redditi: dominicale **Euro 8,33 Lire 16.130**

agrario **Euro 5,00 Lire 9.678**

Particella con qualità: **SEMINATIVO** di classe **2**

Superficie: **1.613 m²**

Ultimo atto di aggiornamento: FRAZIONAMENTO in atti dal 20/04/1989 (n. 3484)

> **Dati identificativi**

Comune di **AVETRANA (A514) (TA)**

Foglio **24** Particella **761**

Partita: **1521**

FRAZIONAMENTO in atti dal 20/04/1989 (n. 3484)

> **Dati di classamento**

Redditi: dominicale **Euro 8,33 Lire 16.130**

agrario **Euro 5,00 Lire 9.678**

Particella con qualità: **SEMINATIVO** di classe **2**

Superficie: **1.613 m²**

FRAZIONAMENTO in atti dal 20/04/1989 (n. 3484)

> **Intestazione attuale dell'immobile - totale intestati: 1**

> **1. MERO Biagio (CF MREBGI44R02A514N)**

nato a AVETRANA (TA) il 02/10/1944

Diritto di: Proprietà per 1000/1000 (deriva dall'atto 1)

1. Atto del 15/10/1984 Pubblico ufficiale GARGANO ALDO Sede MANDURIA (TA) Repertorio n. 1137 - UR Sede TARANTO (TA) Registrazione n. 15885 registrato in data 29/10/1984 - Voltura n. 835184 in atti dal 20/04/1989



Direzione Provinciale di Taranto
Ufficio Provinciale - Territorio
Servizi Catastali

Data: **23/01/2024**
Ora: **12:13:04**
Numero Pratica: **T188932/2024**
Pag: **2 - Fine**

Tributi speciali: Euro 0,90

Catasto terreni
Visura attuale per immobile
Situazione degli atti informatizzati al 23/01/2024



Immobile di catasto terreni



Causali di aggiornamento ed annotazioni

Informazioni riportate negli atti del catasto al 23/01/2024

Dati identificativi: Comune di **AVETRANA (A514) (TA)**

Foglio **24** Particella **838**

Classamento:

Redditi: dominicale **Euro 5,82**

agrario **Euro 5,82**

Particella con qualità: **ULIVETO** di classe **3**

Superficie: **2.255 m²**

Ultimo atto di aggiornamento: TABELLA DI VARIAZIONE del 09/05/2023 Pratica n. TA0098298 in atti dal 02/12/2023 TRASMISSIONE DATI AGEA AI SENSI DEL DL 3.10.2006 N. 262 (n. 98298.1/2023)

Annotazioni: Variazione colturale eseguita ai sensi del DI 3.10.2006 n. 262, convertito con modificazioni nella legge 24.11.2006 n. 286 e successive modificazioni (anno 2023) - Eseguita a seguito di dichiarazione resa il 09/05/2023 all'Organismo Pagatore AGEA con la domanda AGEA.ADU.2023.0104385 (Scheda validazione/fascicolo prot. n. AGEA.CAA2884.2023.0001210)

> **Dati identificativi**

Comune di **AVETRANA (A514) (TA)**

Foglio **24** Particella **838**

FRAZIONAMENTO in atti dal 20/04/1989 (n. 1887)

> **Dati di classamento**

Redditi: dominicale **Euro 5,82**

agrario **Euro 5,82**

Particella con qualità: **ULIVETO** di classe **3**

Superficie: **2.255 m²**

TABELLA DI VARIAZIONE del 09/05/2023 Pratica n. TA0098298 in atti dal 02/12/2023 TRASMISSIONE DATI AGEA AI SENSI DEL DL 3.10.2006 N. 262 (n. 98298.1/2023)

Annotazioni: Variazione colturale eseguita ai sensi del DI 3.10.2006 n. 262, convertito con modificazioni nella legge 24.11.2006 n. 286 e successive modificazioni (anno 2023) - Eseguita a seguito di dichiarazione resa il 09/05/2023 all'Organismo Pagatore AGEA con la domanda AGEA.ADU.2023.0104385 (Scheda validazione/fascicolo prot. n. AGEA.CAA2884.2023.0001210)

› **Intestazione attuale dell'immobile - totale intestati: 1**

› **1. FORTUNATO Gennaro
(CF FRTGNR74M22L049O)**

nato a TARANTO (TA) il 22/08/1974

Diritto di: Proprieta' per 100/100 (deriva dall'atto 1)

1. DENUNZIA (NEI PASSAGGI PER CAUSA DI MORTE) del 23/05/2003 - UR Sede TARANTO (TA)
Registrazione Volume 2003 n. 717 registrato in data
04/07/2003 - Voltura n. 7347.1/2003 - Pratica n.
00119902 in atti dal 07/07/2003

Visura telematica

Tributi speciali: Euro 0,90

Catasto terreni
Visura attuale per immobile
Situazione degli atti informatizzati al 23/01/2024



Immobile di catasto terreni



Causali di aggiornamento ed annotazioni

Informazioni riportate negli atti del catasto al 23/01/2024

Dati identificativi: Comune di **AVETRANA (A514) (TA)**

Foglio **24** Particella **839**

Classamento:

Redditi: dominicale **Euro 9,95 Lire 19.270**

agrario **Euro 6,55 Lire 12.690**

Particella con qualità: **VIGNETO** di classe **3**

Superficie: **940 m²**

Ultimo atto di aggiornamento: FRAZIONAMENTO in atti dal 20/04/1989 (n. 1887)

> **Dati identificativi**

Comune di **AVETRANA (A514) (TA)**

Foglio **24** Particella **839**

Partita: **7417**

FRAZIONAMENTO in atti dal 20/04/1989 (n. 1887)

> **Dati di classamento**

Redditi: dominicale **Euro 9,95 Lire 19.270**

agrario **Euro 6,55 Lire 12.690**

Particella con qualità: **VIGNETO** di classe **3**

Superficie: **940 m²**

FRAZIONAMENTO in atti dal 20/04/1989 (n. 1887)

> **Intestazione attuale dell'immobile - totale intestati: 1**

> **1. DEMANIO DELLA REGIONE PUGLIA RAMO
BONIFICHE
(CF 80193210582)**

Diritto di: Proprieta' per 1000/1000 (deriva dall'atto
1)

1. Atto del 24/07/1990 Pubblico ufficiale A. RINALDI
Sede MANDURIA (TA) Repertorio n. 13435 - UR Sede
TARANTO (TA) Registrazione n. 3510 registrato in data
10/08/1990 - Voltura n. 5223.1/1990 in atti dal
15/09/1995



Direzione Provinciale di Taranto
Ufficio Provinciale - Territorio
Servizi Catastali

Data: **23/01/2024**
Ora: **12:06:21**
Numero Pratica: **T183442/2024**
Pag: **2 - Fine**

Tributi speciali: Euro 0,90

Catasto terreni
Visura attuale per immobile
Situazione degli atti informatizzati al 23/01/2024



Immobile di catasto terreni



Causali di aggiornamento ed annotazioni

Informazioni riportate negli atti del catasto al 23/01/2024

Dati identificativi: Comune di **AVETRANA (A514) (TA)**

Foglio **24** Particella **840**

Classamento:

Redditi: dominicale **Euro 9,68**

agrario **Euro 6,46**

Particella con qualità: **SEMINATIVO** di classe **3**

Superficie: **2.500 m²**

Ultimo atto di aggiornamento: TABELLA DI VARIAZIONE del 02/05/2006 Pratica n. TA0068157 in atti dal 04/05/2006 CAMBIO DI COLTURA (n. 652.1/2006)

> **Dati identificativi**

Comune di **AVETRANA (A514) (TA)**

Foglio **24** Particella **840**

FRAZIONAMENTO in atti dal 20/04/1989 (n. 1887)

> **Dati di classamento**

Redditi: dominicale **Euro 9,68**

agrario **Euro 6,46**

Particella con qualità: **SEMINATIVO** di classe **3**

Superficie: **2.500 m²**

TABELLA DI VARIAZIONE del 02/05/2006 Pratica n. TA0068157 in atti dal 04/05/2006 CAMBIO DI COLTURA (n. 652.1/2006)

> **Intestazione attuale dell'immobile - totale intestati: 1**

> **1. DE FRANCO Lucia**
(CF DFRLCU36B51A514T)

nata a AVETRANA (TA) il 11/02/1936

Diritto di: Proprietà per 1000/1000 (deriva dall'atto 1)

1. FRAZIONAMENTO in atti dal 20/04/1989 (n. 1887)



Direzione Provinciale di Taranto
Ufficio Provinciale - Territorio
Servizi Catastali

Data: **23/01/2024**
Ora: **12:50:27**
Numero Pratica: **T217366/2024**
Pag: **2 - Fine**

Tributi speciali: Euro 0,90

Catasto terreni
Visura attuale per immobile
Situazione degli atti informatizzati al 23/01/2024



Immobile di catasto terreni



Causali di aggiornamento ed annotazioni

Informazioni riportate negli atti del catasto al 23/01/2024

Dati identificativi: Comune di **AVETRANA (A514) (TA)**

Foglio **24** Particella **843**

Classamento:

Redditi: dominicale **Euro 3,51 Lire 6.790**

agrario **Euro 2,10 Lire 4.074**

Particella con qualità: **SEMINATIVO** di classe **2**

Superficie: **679 m²**

Ultimo atto di aggiornamento: FRAZIONAMENTO del 01/04/1997 in atti dal 06/05/1997 (n. 754.52A/1997)

Annotazioni: VARIATA CON LA 1014

> **Dati identificativi**

Comune di **AVETRANA (A514) (TA)**

Foglio **24** Particella **843**

Partita: **6369**

FRAZIONAMENTO in atti dal 20/04/1989 (n. 1887)

> **Dati di classamento**

Redditi: dominicale **Euro 3,51 Lire 6.790**

agrario **Euro 2,10 Lire 4.074**

Particella con qualità: **SEMINATIVO** di classe **2**

Superficie: **679 m²**

FRAZIONAMENTO del 01/04/1997 in atti dal 06/05/1997 (n. 754.52A/1997)

Annotazioni: VARIATA CON LA 1014

> **Intestazione attuale dell'immobile - totale intestati: 1**

> **1. DEMANIO DELLA REGIONE PUGLIA RAMO BONIFICHE (CF 80193210582)**

Diritto di: Proprietà per 1/1 (deriva dall'atto 1)

1. Atto amministrativo DECRETO (DISPOSIZIONI DELLE AUTORITA') del 23/03/1991 Pubblico ufficiale PRES.REG.PUGLIA Sede BARI (BA) Repertorio n. 93 - UR Sede TARANTO (TA) Registrazione n. 203 registrato in data 10/07/1992 - ESPROPRIO Voltura n. 5725.1/1992 - Pratica n. 146924 in atti dal 07/09/2000



Direzione Provinciale di Taranto
Ufficio Provinciale - Territorio
Servizi Catastali

Data: **23/01/2024**
Ora: **12:09:53**
Numero Pratica: **T186273/2024**
Pag: **2 - Fine**

Visura telematica

Tributi speciali: Euro 0,90

Catasto terreni
Visura attuale per immobile
Situazione degli atti informatizzati al 23/01/2024



Immobile di catasto terreni



Causali di aggiornamento ed annotazioni

Informazioni riportate negli atti del catasto al 23/01/2024

Dati identificativi: Comune di **AVETRANA (A514) (TA)**

Foglio **24** Particella **844**

Classamento:

Redditi: dominicale **Euro 14,21**

agrario **Euro 8,52**

Particella con qualità: **SEMINATIVO** di classe **2**

Superficie: **2.751 m²**

Ultimo atto di aggiornamento: TABELLA DI VARIAZIONE del 14/12/2011 Pratica n. TA0242166 in atti dal 14/12/2011 TRASMISSIONE DATI AGEA AI SENSI DEL DL 3.10.2006 N.262 (n. 8794.1/2011)

Annotazioni: VARIAZIONE CULTURALE ESEGUITA AI SENSI DEL DL 3.10.2006 N. 262, CONVERTITO CON MODIFICAZIONI NELLA LEGGE 24.11.2006 N. 286 E SUCCESSIVE MODIFICAZIONI (ANNO 2011)

> **Dati identificativi**

Comune di **AVETRANA (A514) (TA)**

Foglio **24** Particella **844**

FRAZIONAMENTO in atti dal 20/04/1989 (n. 1887)

> **Dati di classamento**

Redditi: dominicale **Euro 14,21**

agrario **Euro 8,52**

Particella con qualità: **SEMINATIVO** di classe **2**

Superficie: **2.751 m²**

TABELLA DI VARIAZIONE del 14/12/2011 Pratica n. TA0242166 in atti dal 14/12/2011 TRASMISSIONE DATI AGEA AI SENSI DEL DL 3.10.2006 N.262 (n. 8794.1/2011)

Annotazioni: VARIAZIONE CULTURALE ESEGUITA AI SENSI DEL DL 3.10.2006 N. 262, CONVERTITO CON MODIFICAZIONI NELLA LEGGE 24.11.2006 N. 286 E SUCCESSIVE MODIFICAZIONI (ANNO 2011)

> **Intestazione attuale dell'immobile - totale intestati: 1**

> **1. DE FRANCO Maria Teresa
(CF DFRMTR42T69A514I)**

nata a AVETRANA (TA) il 29/12/1942
Diritto di: Proprieta' per 1/1 (deriva dall'atto 1)

1. RETTIFICA DI INTESTAZIONE ALL'ATTUALITA' del
24/01/2012 - IST.10360/12 RETT. DATIANAGR. Voltura
n. 970.1/2012 - Pratica n. TA0010441 in atti dal
24/01/2012

Visura telematica

Tributi speciali: Euro 0,90

Catasto terreni
Visura attuale per immobile
Situazione degli atti informatizzati al 23/01/2024



Immobile di catasto terreni



Causali di aggiornamento ed annotazioni

Informazioni riportate negli atti del catasto al 23/01/2024

Dati identificativi: Comune di **AVETRANA (A514) (TA)**

Foglio **24** Particella **845**

Classamento:

Redditi: dominicale **Euro 28,50 Lire 55.186**

agrario **Euro 12,17 Lire 23.555**

Particella con qualità: **VIGNETO** di classe **2**

Superficie: **1.346 m²**

Ultimo atto di aggiornamento: FRAZIONAMENTO del 01/04/1997 in atti dal 03/05/1997 (n. 754.35A/1997)

Annotazioni: VARIATA CON LA 996

> **Dati identificativi**

Comune di **AVETRANA (A514) (TA)**

Foglio **24** Particella **845**

Partita: **17648**

FRAZIONAMENTO del 15/05/1987 in atti dal
15/09/1995 (n. 18.3/1987)

> **Dati di classamento**

Redditi: dominicale **Euro 28,50 Lire 55.186**

agrario **Euro 12,17 Lire 23.555**

Particella con qualità: **VIGNETO** di classe **2**

Superficie: **1.346 m²**

FRAZIONAMENTO del 01/04/1997 in atti dal
03/05/1997 (n. 754.35A/1997)

Annotazioni: VARIATA CON LA 996

> **Intestazione attuale dell'immobile - totale intestati: 1**

> **1. DEMANIO DELLA REGIONE PUGLIA RAMO
BONIFICHE
(CF 80193210582)**

Diritto di: Proprieta' per 100/100 (deriva dall'atto 1)

1. Atto del 24/07/1990 Pubblico ufficiale ARCANGELO
RINALDI Sede MANDURIA (TA) Repertorio n. 13433 -
UR Sede TARANTO (TA) Registrazione n. 3509
registrato in data 10/08/1990 - Voltura n. 5222.1/1990
in atti dal 15/09/1995



Direzione Provinciale di Taranto
Ufficio Provinciale - Territorio
Servizi Catastali

Data: 23/01/2024
Ora: 11:04:48
Numero Pratica: T132665/2024
Pag: 2 - Fine

Tributi speciali: Euro 0,90

Catasto terreni
Visura attuale per immobile
Situazione degli atti informatizzati al 23/01/2024



Immobile di catasto terreni



Causali di aggiornamento ed annotazioni

Informazioni riportate negli atti del catasto al 23/01/2024

Dati identificativi: Comune di **AVETRANA (A514) (TA)**

Foglio **24** Particella **847**

Classamento:

Redditi: dominicale **Euro 46,25 Lire 89.544**

agrario **Euro 19,74 Lire 38.220**

Particella con qualità: **VIGNETO** di classe **2**

Superficie: **2.184 m²**

Ultimo atto di aggiornamento: FRAZIONAMENTO del 01/04/1997 in atti dal 03/05/1997 (n. 754.36A/1997)

Annotazioni: VARIATA CON LA 997

> **Dati identificativi**

Comune di **AVETRANA (A514) (TA)**

Foglio **24** Particella **847**

Partita: **17646**

FRAZIONAMENTO in atti dal 20/04/1989 (n. 1887)

> **Dati di classamento**

Redditi: dominicale **Euro 46,25 Lire 89.544**

agrario **Euro 19,74 Lire 38.220**

Particella con qualità: **VIGNETO** di classe **2**

Superficie: **2.184 m²**

FRAZIONAMENTO del 01/04/1997 in atti dal 03/05/1997 (n. 754.36A/1997)

Annotazioni: VARIATA CON LA 997

> **Intestazione attuale dell'immobile - totale intestati: 1**

> **1. DEMANIO DELLA REGIONE PUGLIA RAMO BONIFICHE (CF 80193210582)**

Diritto di: Proprieta' per 1000/1000 (deriva dall'atto 1)

1. Atto del 24/07/1990 Pubblico ufficiale A. RINALDI Sede MANDURIA (TA) Repertorio n. 13431 - UR Sede TARANTO (TA) Registrazione n. 3508 registrato in data 10/08/1990 - Voltura n. 5221.1/1990 in atti dal 15/09/1995



Direzione Provinciale di Taranto
Ufficio Provinciale - Territorio
Servizi Catastali

Data: **23/01/2024**
Ora: **12:27:13**
Numero Pratica: **T200259/2024**
Pag: **2 - Fine**

Visura telematica

Tributi speciali: Euro 0,90

Catasto terreni
Visura attuale per immobile
Situazione degli atti informatizzati al 23/01/2024



Immobile di catasto terreni



Causali di aggiornamento ed annotazioni

Informazioni riportate negli atti del catasto al 23/01/2024

Dati identificativi: Comune di **AVETRANA (A514) (TA)**

Foglio **24** Particella **848**

Classamento:

Redditi: dominicale **Euro 39,49 Lire 76.465**

agrario **Euro 16,86 Lire 32.638**

Particella con qualità: **VIGNETO** di classe **2**

Superficie: **1.865 m²**

Ultimo atto di aggiornamento: FRAZIONAMENTO del 01/04/1997 in atti dal 03/05/1997 (n. 754.37A/1997)

Annotazioni: VARIATA CON LA 998

> **Dati identificativi**

Comune di **AVETRANA (A514) (TA)**

Foglio **24** Particella **848**

Partita: **11461**

FRAZIONAMENTO in atti dal 20/04/1989 (n. 1887)

> **Dati di classamento**

Redditi: dominicale **Euro 39,49 Lire 76.465**

agrario **Euro 16,86 Lire 32.638**

Particella con qualità: **VIGNETO** di classe **2**

Superficie: **1.865 m²**

FRAZIONAMENTO del 01/04/1997 in atti dal 03/05/1997 (n. 754.37A/1997)

Annotazioni: VARIATA CON LA 998

> **Intestazione attuale dell'immobile - totale intestati: 1**

> **1. DORIA Antonietta
(CF DRONNT50A52A514E)**

nata a AVETRANA (TA) il 12/01/1950

Diritto di: Proprieta' per 1000/1000 (deriva dall'atto 1)

1. FRAZIONAMENTO in atti dal 20/04/1989 (n. 1887)



Direzione Provinciale di Taranto
Ufficio Provinciale - Territorio
Servizi Catastali

Data: **23/01/2024**
Ora: **12:55:07**
Numero Pratica: **T220162/2024**
Pag: **2 - Fine**

Visura telematica

Tributi speciali: Euro 0,90

Catasto terreni
Visura attuale per immobile
Situazione degli atti informatizzati al 23/01/2024



Immobile di catasto terreni



Causali di aggiornamento ed annotazioni

Informazioni riportate negli atti del catasto al 23/01/2024

Dati identificativi: Comune di **AVETRANA (A514) (TA)**

Foglio **24** Particella **849**

Classamento:

Redditi: dominicale **Euro 27,95 Lire 54.120**

agrario **Euro 11,93 Lire 23.100**

Particella con qualità: **VIGNETO** di classe **2**

Superficie: **1.320 m²**

Ultimo atto di aggiornamento: FRAZIONAMENTO in atti dal 20/04/1989 (n. 1887)

> **Dati identificativi**

Comune di **AVETRANA (A514) (TA)**

Foglio **24** Particella **849**

Partita: **418**

FRAZIONAMENTO in atti dal 20/04/1989 (n. 1887)

> **Dati di classamento**

Redditi: dominicale **Euro 27,95 Lire 54.120**

agrario **Euro 11,93 Lire 23.100**

Particella con qualità: **VIGNETO** di classe **2**

Superficie: **1.320 m²**

FRAZIONAMENTO in atti dal 20/04/1989 (n. 1887)

> **Intestazione attuale dell'immobile - totale intestati: 1**

> **1. DEMANIO DELLA REGIONE PUGLIA RAMO BONIFICHE**

Diritto di: Proprieta' per 1000/1000 (deriva dall'atto 1)

1. Atto del 06/02/1990 Pubblico ufficiale A. RINALDI Sede MANDURIA (TA) Repertorio n. 11281 - UR Sede TARANTO (TA) Registrazione n. 1055 registrato in data 26/02/1990 - Voltura n. 1503.1/1990 in atti dal 15/09/1995



Direzione Provinciale di Taranto
Ufficio Provinciale - Territorio
Servizi Catastali

Data: **23/01/2024**
Ora: **09:52:14**
Numero Pratica: **T72453/2024**
Pag: **2 - Fine**

Tributi speciali: Euro 0,90

Catasto terreni
Visura attuale per immobile
Situazione degli atti informatizzati al 23/01/2024



Immobile di catasto terreni



Causali di aggiornamento ed annotazioni

Informazioni riportate negli atti del catasto al 23/01/2024

Dati identificativi: Comune di **AVETRANA (A514) (TA)**

Foglio **24** Particella **850**

Classamento:

Redditi: dominicale **Euro 49,55 Lire 95.940**

agrario **Euro 21,15 Lire 40.950**

Particella con qualità: **VIGNETO** di classe **2**

Superficie: **2.340 m²**

Ultimo atto di aggiornamento: FRAZIONAMENTO in atti dal 20/04/1989 (n. 1887)

> **Dati identificativi**

Comune di **AVETRANA (A514) (TA)**

Foglio **24** Particella **850**

Partita: **443**

FRAZIONAMENTO in atti dal 20/04/1989 (n. 1887)

> **Dati di classamento**

Redditi: dominicale **Euro 49,55 Lire 95.940**

agrario **Euro 21,15 Lire 40.950**

Particella con qualità: **VIGNETO** di classe **2**

Superficie: **2.340 m²**

FRAZIONAMENTO in atti dal 20/04/1989 (n. 1887)

> **Intestazione attuale dell'immobile - totale intestati: 1**

> **1. DEMANIO DELLA REGIONE PUGLIA RAMO
BONIFICHE
(CF 80193210582)**

Dritto di: Proprieta' (deriva dall'atto 1)

1. Atto del 24/07/1990 Pubblico ufficiale A. RINALDI
Sede MANDURIA (TA) Repertorio n. 13429 - UR Sede
TARANTO (TA) Registrazione n. 3507 registrato in data
10/08/1990 - Voltura n. 5195.1/1990 in atti dal
15/09/1995



Direzione Provinciale di Taranto
Ufficio Provinciale - Territorio
Servizi Catastali

Data: **23/01/2024**
Ora: **12:35:37**
Numero Pratica: **T206959/2024**
Pag: **2 - Fine**

Tributi speciali: Euro 0,90

Catasto terreni
Visura attuale per immobile
Situazione degli atti informatizzati al 23/01/2024



Immobile di catasto terreni



Causali di aggiornamento ed annotazioni

Informazioni riportate negli atti del catasto al 23/01/2024

Dati identificativi: Comune di **AVETRANA (A514) (TA)**

Foglio **24** Particella **851**

Classamento:

Redditi: dominicale **Euro 8,62**

agrario **Euro 5,17**

Particella con qualità: **SEMINATIVO** di classe **2**

Superficie: **1.669 m²**

Ultimo atto di aggiornamento: TABELLA DI VARIAZIONE del 03/04/2014 Pratica n. TA0039416 in atti dal 03/04/2014 (n. 1812.1/2014)

Annotazioni: VARIAZIONE DI QUALITA' SU DICHIARAZIONE DI PARTE

> **Dati identificativi**

Comune di **AVETRANA (A514) (TA)**

Foglio **24** Particella **851**

FRAZIONAMENTO in atti dal 20/04/1989 (n. 1887)

> **Dati di classamento**

Redditi: dominicale **Euro 8,62**

agrario **Euro 5,17**

Particella con qualità: **SEMINATIVO** di classe **2**

Superficie: **1.669 m²**

TABELLA DI VARIAZIONE del 03/04/2014 Pratica n. TA0039416 in atti dal 03/04/2014 (n. 1812.1/2014)

Annotazioni: VARIAZIONE DI QUALITA' SU DICHIARAZIONE DI PARTE

> **Intestazione attuale dell'immobile - totale intestati: 1**

> **1. COSMA Antonio**
(CF CSMNTN90C15E882B)

nato a MANDURIA (TA) il 15/03/1990

Diritto di: Proprieta' per 1/1 (deriva dall'atto 1)

1. Atto del 27/07/2015 Pubblico ufficiale GARGANO ALDO Sede MANDURIA (TA) Repertorio n. 77133 - COMPRAVENDITA Nota presentata con Modello Unico n. 12202.1/2015 Reparto PI di TARANTO in atti dal 30/07/2015



Direzione Provinciale di Taranto
Ufficio Provinciale - Territorio
Servizi Catastali

Data: **23/01/2024**
Ora: **12:50:54**
Numero Pratica: **T217641/2024**
Pag: **2 - Fine**

Tributi speciali: Euro 0,90

Catasto terreni
Visura attuale per immobile
Situazione degli atti informatizzati al 23/01/2024



Immobile di catasto terreni



Causali di aggiornamento ed annotazioni

Informazioni riportate negli atti del catasto al 23/01/2024

Dati identificativi: Comune di **AVETRANA (A514) (TA)**

Foglio **24** Particella **852**

Classamento:

Redditi: dominicale **Euro 0,95 Lire 1.845**

agrario **Euro 0,41 Lire 788**

Particella con qualità: **VIGNETO** di classe **2**

Superficie: **45 m²**

Ultimo atto di aggiornamento: FRAZIONAMENTO del 15/05/1987 in atti dal 27/10/1995 (n. 18.5/1987)

> **Dati identificativi**

Comune di **AVETRANA (A514) (TA)**

Foglio **24** Particella **852**

Partita: **16284**

FRAZIONAMENTO del 15/05/1987 in atti dal
27/10/1995 (n. 18.5/1987)

> **Dati di classamento**

Redditi: dominicale **Euro 0,95 Lire 1.845**

agrario **Euro 0,41 Lire 788**

Particella con qualità: **VIGNETO** di classe **2**

Superficie: **45 m²**

FRAZIONAMENTO del 15/05/1987 in atti dal
27/10/1995 (n. 18.5/1987)

> **Intestazione attuale dell'immobile - totale intestati: 1**

> **1. DEMANIO DELLA REGIONE PUGLIA RAMO
BONIFICHE
(CF 80193210582)**

Diritto di: Proprietà per 1/1 (deriva dall'atto 1)

1. Atto amministrativo DECRETO (DISPOSIZIONI
DELLE AUTORITÀ) del 23/03/1991 Pubblico ufficiale
PRES.REG.PUGLIA Sede BARI (BA) Repertorio n. 93 -
UR Sede TARANTO (TA) Registrazione n. 203
registrato in data 10/07/1992 - ESPROPRIO Voltura n.
5725.1/1992 - Pratica n. 146924 in atti dal 07/09/2000



Direzione Provinciale di Taranto
Ufficio Provinciale - Territorio
Servizi Catastali

Data: 23/01/2024
Ora: 12:03:07
Numero Pratica: T180868/2024
Pag: 2 - Fine

Tributi speciali: Euro 0,90

Catasto terreni
Visura attuale per immobile
Situazione degli atti informatizzati al 23/01/2024



Immobile di catasto terreni



Causali di aggiornamento ed annotazioni

Informazioni riportate negli atti del catasto al 23/01/2024

Dati identificativi: Comune di **AVETRANA (A514) (TA)**

Foglio **24** Particella **853**

Classamento:

Redditi: dominicale **Euro 82,92**

agrario **Euro 35,39**

Particella con qualità: **VIGNETO** di classe **2**

Superficie: **3.916 m²**

Ultimo atto di aggiornamento: TABELLA DI VARIAZIONE del 09/12/2010 Pratica n. TA0210877 in atti dal 09/12/2010 TRASMISSIONE DATI AGEA AI SENSI DEL DL 3.10.2006 N.262 (n. 3752.1/2010)

Annotazioni: VARIAZIONE CULTURALE ESEGUITA AI SENSI DEL DL 3.10.2006 N. 262, CONVERTITO CON MODIFICAZIONI NELLA LEGGE 24.11.2006 N. 286 E SUCCESSIVE MODIFICAZIONI (ANNO 2010)

> **Dati identificativi**

Comune di **AVETRANA (A514) (TA)**

Foglio **24** Particella **853**

FRAZIONAMENTO in atti dal 20/04/1989 (n. 4987)

> **Dati di classamento**

Redditi: dominicale **Euro 82,92**

agrario **Euro 35,39**

Particella con qualità: **VIGNETO** di classe **2**

Superficie: **3.916 m²**

TABELLA DI VARIAZIONE del 09/12/2010 Pratica n. TA0210877 in atti dal 09/12/2010 TRASMISSIONE DATI AGEA AI SENSI DEL DL 3.10.2006 N.262 (n. 3752.1/2010)

Annotazioni: VARIAZIONE CULTURALE ESEGUITA AI SENSI DEL DL 3.10.2006 N. 262, CONVERTITO CON MODIFICAZIONI NELLA LEGGE 24.11.2006 N. 286 E SUCCESSIVE MODIFICAZIONI (ANNO 2010)

> **Intestazione attuale dell'immobile - totale intestati: 1**

> **1. PESARE Orazio**
(CF PSRRZO41D06E471F)
nato a LATIANO (BR) il 06/04/1941
Diritto di: Proprieta' (deriva dall'atto 1)

1. Atto del 27/04/1988 Pubblico ufficiale NOT.ADAMI
MICHELE Sede MANDURIA (TA) Repertorio n.
139792 - UR Sede TARANTO (TA) Registrazione n.
4472 registrato in data 11/05/1988 - Voltura n.
2653.1/1993 in atti dal 15/09/1995

Visura telematica

Tributi speciali: Euro 0,90

Catasto terreni
Visura attuale per immobile
Situazione degli atti informatizzati al 23/01/2024



Immobile di catasto terreni



Causali di aggiornamento ed annotazioni

Informazioni riportate negli atti del catasto al 23/01/2024

Dati identificativi: Comune di **AVETRANA (A514) (TA)**

Foglio **24** Particella **869**

Classamento:

Redditi: dominicale **Euro 5,17 Lire 10.020**

agrario **Euro 3,10 Lire 6.012**

Particella con qualità: **SEMINATIVO** di classe **2**

Superficie: **1.002 m²**

Ultimo atto di aggiornamento: DENUNZIA (NEI PASSAGGI PER CAUSA DI MORTE) del 25/11/1997 in atti dal 09/12/1997 (n. 5443.1/1997)

> **Dati identificativi**

Comune di **AVETRANA (A514) (TA)**

Foglio **24** Particella **869**

Partita: **18794**

FRAZIONAMENTO del 26/10/1990 in atti dal 15/09/1995 (n. 1287.900/1990)

> **Dati di classamento**

Redditi: dominicale **Euro 5,17 Lire 10.020**

agrario **Euro 3,10 Lire 6.012**

Particella con qualità: **SEMINATIVO** di classe **2**

Superficie: **1.002 m²**

FRAZIONAMENTO del 19/03/1994 in atti dal 27/03/1996 (n. 708.41A/1994)

> **Altre variazioni**

DENUNZIA (NEI PASSAGGI PER CAUSA DI MORTE) del 25/11/1997 in atti dal 09/12/1997 (n. 5443.1/1997)

➤ **Intestazione attuale dell'immobile - totale intestati: 1**

➤ **1. MERO Vito (CF MREVTI50B07A514K)**
nato a AVETRANA (TA) il 07/02/1950
Diritto di: Proprieta' per 1000/1000 (deriva dall'atto
1)

1. DENUNZIA (NEI PASSAGGI PER CAUSA DI
MORTE) del 25/11/1997 - Voltura n. 5443.1/1997 in atti
dal 09/12/1997

Visura telematica

Tributi speciali: Euro 0,90

Catasto terreni
Visura attuale per immobile
Situazione degli atti informatizzati al 23/01/2024



Immobile di catasto terreni



Causali di aggiornamento ed annotazioni

Informazioni riportate negli atti del catasto al 23/01/2024

Dati identificativi: Comune di **AVETRANA (A514) (TA)**

Foglio **24** Particella **870**

Classamento:

Redditi: dominicale **Euro 3,72 Lire 7.210**

agrario **Euro 2,23 Lire 4.326**

Particella con qualità: **SEMINATIVO** di classe **2**

Superficie: **721 m²**

Ultimo atto di aggiornamento: FRAZIONAMENTO del 26/10/1990 in atti dal 15/09/1995 (n. 1287.900/1990)

> **Dati identificativi**

Comune di **AVETRANA (A514) (TA)**

Foglio **24** Particella **870**

Partita: **13507**

FRAZIONAMENTO del 26/10/1990 in atti dal
15/09/1995 (n. 1287.900/1990)

Annotazione di immobile: DERIVA IN PARTE DAL N.
760

> **Dati di classamento**

Redditi: dominicale **Euro 3,72 Lire 7.210**

agrario **Euro 2,23 Lire 4.326**

Particella con qualità: **SEMINATIVO** di classe **2**

Superficie: **721 m²**

FRAZIONAMENTO del 26/10/1990 in atti dal
15/09/1995 (n. 1287.900/1990)

> **Intestazione attuale dell'immobile - totale intestati: 1**

> **1. MERO Maria Addolorata**
(CF MREMDD52P64A514S)

nata a AVETRANA (TA) il 24/09/1952

Diritto di: Proprieta' per 1000/1000 (deriva dall'atto
1)

1. DENUNZIA (NEI PASSAGGI PER CAUSA DI
MORTE) del 25/11/1997 - Voltura n. 5445.1/1997 in atti
dal 09/12/1997



Direzione Provinciale di Taranto
Ufficio Provinciale - Territorio
Servizi Catastali

Data: **23/01/2024**
Ora: **12:49:24**
Numero Pratica: **T216678/2024**
Pag: **2 - Fine**

Tributi speciali: Euro 0,90

Catasto terreni
Visura attuale per immobile
Situazione degli atti informatizzati al 23/01/2024



Immobile di catasto terreni



Causali di aggiornamento ed annotazioni

Informazioni riportate negli atti del catasto al 23/01/2024

Dati identificativi: Comune di **AVETRANA (A514) (TA)**

Foglio **24** Particella **887**

Classamento:

Redditi: dominicale **Euro 46,92 Lire 90.856**

agrario **Euro 20,03 Lire 38.780**

Particella con qualità: **VIGNETO** di classe **2**

Superficie: **2.216 m²**

Ultimo atto di aggiornamento: FRAZIONAMENTO del 22/04/1992 in atti dal 15/09/1995 (n. 593.1/1992)

> Dati identificativi

Comune di **AVETRANA (A514) (TA)**

Foglio **24** Particella **887**

Partita: **15292**

FRAZIONAMENTO del 22/04/1992 in atti dal
15/09/1995 (n. 593.1/1992)

Annotazione di immobile: DERIVA IN PARTE DAL
NUMERO 259

> Dati di classamento

Redditi: dominicale **Euro 46,92 Lire 90.856**

agrario **Euro 20,03 Lire 38.780**

Particella con qualità: **VIGNETO** di classe **2**

Superficie: **2.216 m²**

FRAZIONAMENTO del 22/04/1992 in atti dal
15/09/1995 (n. 593.1/1992)

> Intestazione attuale dell'immobile - totale intestati: 6

> **1. ANCORA Lucia (CF NCRLCU57D49D422H)**
nata a ERCHIE (BR) il 09/04/1957
Diritto di: Proprieta' per 10/15 (deriva dall'atto 1)

1. DENUNZIA (NEI PASSAGGI PER CAUSA DI MORTE) del 04/02/1997 - UR Sede TARANTO (TA) Registrazione Volume 1083 n. 96 registrato in data 01/08/1997 - Voltura n. 5325.2/1997 in atti dal 01/12/1997

> **2. COSMA Annalisa (CF CSMNLS79R49E882P)^{a)}**
nata a MANDURIA (TA) il 09/10/1979
Diritto di: Proprieta' per 1/15 (deriva dall'atto 1)

> **3. COSMA Antonio (CF CSMNTN86A28E882I)**
nato a MANDURIA (TA) il 28/01/1986
Diritto di: Proprieta' per 1/15 (deriva dall'atto 1)

> **4. COSMA Biagina (CF CSMBGN77A49A514N)**
nata a AVETRANA (TA) il 09/01/1977
Diritto di: Proprieta' per 1/15 (deriva dall'atto 1)

> **5. COSMA Matteo (CF CSMMTT90C31E882V)**
nato a MANDURIA (TA) il 31/03/1990
Diritto di: Proprieta' per 1/15 (deriva dall'atto 1)

> **6. COSMA Mimma (CF CSMMMM78D41E882Z)**
nata a MANDURIA (TA) il 01/04/1978
Diritto di: Proprieta' per 1/15 (deriva dall'atto 1)

Visura telematica

Tributi speciali: Euro 0,90

Legenda

a) Codice fiscale non validato in anagrafe tributaria

Catasto terreni
Visura attuale per immobile
Situazione degli atti informatizzati al 23/01/2024



Immobile di catasto terreni



Causali di aggiornamento ed annotazioni

Informazioni riportate negli atti del catasto al 23/01/2024

Dati identificativi: Comune di **AVETRANA (A514) (TA)**

Foglio **24** Particella **901**

Classamento:

Redditi: dominicale **Euro 9,15 Lire 17.712**

agrario **Euro 3,90 Lire 7.560**

Particella con qualità: **VIGNETO** di classe **2**

Superficie: **432 m²**

Ultimo atto di aggiornamento: FRAZIONAMENTO del 19/03/1994 in atti dal 27/03/1996 (n. 708.30A/1994)

Annotazioni: DERIVA DALLA P.LLA 62 DEL FG.24

> **Dati identificativi**

Comune di **AVETRANA (A514) (TA)**

Foglio **24** Particella **901**

Partita: **10611**

FRAZIONAMENTO del 19/03/1994 in atti dal
27/03/1996 (n. 708.30A/1994)

Annotazioni: DERIVA DALLA P.LLA 62 DEL FG.24

> **Dati di classamento**

Redditi: dominicale **Euro 9,15 Lire 17.712**

agrario **Euro 3,90 Lire 7.560**

Particella con qualità: **VIGNETO** di classe **2**

Superficie: **432 m²**

FRAZIONAMENTO del 19/03/1994 in atti dal
27/03/1996 (n. 708.30A/1994)

Annotazioni: DERIVA DALLA P.LLA 62 DEL FG.24

> **Intestazione attuale dell'immobile - totale intestati: 1**

> **1. BRIGANTI Pietro**
(CF BRGPTR58C29L049I)

nato a **TARANTO (TA)** il 29/03/1958

Diritto di: Proprieta' per 1000/1000 (deriva dall'atto
1)

1. FRAZIONAMENTO del 19/03/1994 in atti dal
27/03/1996 (n. 708.30A/1994)



Direzione Provinciale di Taranto
Ufficio Provinciale - Territorio
Servizi Catastali

Data: **23/01/2024**
Ora: **12:16:39**
Numero Pratica: **T191884/2024**
Pag: **2 - Fine**

Visura telematica

Tributi speciali: Euro 0,90

Catasto terreni
Visura attuale per immobile
Situazione degli atti informatizzati al 23/01/2024



Immobile di catasto terreni



Causali di aggiornamento ed annotazioni

Informazioni riportate negli atti del catasto al 23/01/2024

Dati identificativi: Comune di **AVETRANA (A514) (TA)**

Foglio **24** Particella **903**

Classamento:

Redditi: dominicale **Euro 3,02 Lire 5.856**

agrario **Euro 1,64 Lire 3.172**

Particella con qualità: **SEMINATIVO** di classe **1**

Superficie: **488 m²**

Ultimo atto di aggiornamento: DECRETO (DISPOSIZIONI DELLE AUTORITA') del 14/02/1984 in atti dal 05/09/1996 (n. 4380.1/1989)

> Dati identificativi

Comune di **AVETRANA (A514) (TA)**

Foglio **24** Particella **903**

Partita: **18497**

FRAZIONAMENTO del 19/03/1994 in atti dal 27/03/1996 (n. 708.31A/1994)

> Dati di classamento

Redditi: dominicale **Euro 3,02 Lire 5.856**

agrario **Euro 1,64 Lire 3.172**

Particella con qualità: **SEMINATIVO** di classe **1**

Superficie: **488 m²**

FRAZIONAMENTO del 19/03/1994 in atti dal 27/03/1996 (n. 708.31A/1994)

> Altre variazioni

DECRETO (DISPOSIZIONI DELLE AUTORITA') del 14/02/1984 in atti dal 05/09/1996 (n. 4380.1/1989)

> Intestazione attuale dell'immobile - totale intestati: 1

> 1. ENTE AUTONOMO PER L ACQUEDOTTO
PUGLIESE CON SEDE IN BARI
(CF 00347000721)

Diritto di: Proprieta' per 1000/1000 (deriva dall'atto
1)

1. Atto amministrativo DECRETO (DISPOSIZIONI
DELLE AUTORITA') del 14/02/1984 Pubblico ufficiale
PREFETTO Sede TARANTO (TA) Repertorio n. 37623
Sede TARANTO (TA) Registrazione n. 150 registrato
in data 21/02/1984 - n. 4380.1/1989 in atti dal
05/09/1996

Visura telematica

Tributi speciali: Euro 0,90

Catasto terreni

Visura attuale per immobile

Situazione degli atti informatizzati al 23/01/2024

**Immobile di catasto terreni****Causali di aggiornamento ed annotazioni****Informazioni riportate negli atti del catasto al 23/01/2024****Dati identificativi:** Comune di **AVETRANA (A514) (TA)**Foglio **24** Particella **904****Classamento:**Particella divisa in **2** porzioni

Totali particella:

Redditi: dominicale **Euro 7,10**agrario **Euro 5,75**Superficie: **1.952 m²****Il reddito dominicale è stato calcolato tenendo conto delle eventuali deduzioni indicate in tabella**

Porzione	AA	AB
Reddito dominicale	Euro 4,75	Euro 2,35
Reddito agrario	Euro 4,75	Euro 1,00
Deduzioni	-	-
Superficie m ²	1.841	111
Qualità	ULIVETO	VIGNETO
Classe	3	2

Ultimo atto di aggiornamento: TABELLA DI VARIAZIONE del 01/06/2016 Pratica n. TA0115035 in atti dal 16/12/2016 TRASMISSIONE DATI AGEA AI SENSI DEL DL 3.10.2006 N. 262 (n. 6792.1/2016)**Annotazioni:** Variazione colturale eseguita ai sensi del DI 3.10.2006 n. 262, convertito con modificazioni nella legge 24.11.2006 n. 286 e successive modificazioni (anno 2016) - Eseguita a seguito di dichiarazione resa il 01/06/2016 all'Organismo Pagatore AGEA con la domanda AGEA.ADU.2016.0793328 (Scheda validazione/fascicolo prot. n. AGEA.CAA2884.2016.0004167)

> Dati identificativi

Comune di **AVETRANA (A514) (TA)**
Foglio **24** Particella **904**

FRAZIONAMENTO del 19/03/1994 in atti dal
27/03/1996 (n. 708.31A/1994)

> Dati di classamento

Particella divisa in **2** porzioni

Totali particella:

Redditi: dominicale **Euro 7,10**

agrario **Euro 5,75**

Superficie: **1.952 m²**

Il reddito dominicale è stato calcolato tenendo conto delle eventuali deduzioni indicate in tabella

Porzione	AA	AB
Reddito dominicale	Euro 4,75	Euro 2,35
Reddito agrario	Euro 4,75	Euro 1,00
Deduzioni	-	-
Superficie m ²	1.841	111
Qualità	ULIVETO	VIGNETO
Classe	3	2

TABELLA DI VARIAZIONE del 01/06/2016 Pratica n. TA0115035 in atti dal 16/12/2016 TRASMISSIONE DATI AGEA AI SENSI DEL DL 3.10.2006 N. 262 (n. 6792.1/2016)

Annotazioni: Variazione colturale eseguita ai sensi del DI 3.10.2006 n. 262, convertito con modificazioni nella legge 24.11.2006 n. 286 e successive modificazioni (anno 2016) - Eseguita a seguito di dichiarazione resa il 01/06/2016 all'Organismo Pagatore AGEA con la domanda AGEA.ADU.2016.0793328 (Scheda validazione/ fascicolo prot. n. AGEA.CAA2884.2016.0004167)

› **Intestazione attuale dell'immobile - totale intestati: 2**

› **1. DAGGIANO Pietro**
(CF DGGPTR67A31A514T)

nato a AVETRANA (TA) il 31/01/1967
Diritto di: Proprieta' per 25/100 (deriva dall'atto 1)

1. DENUNZIA (NEI PASSAGGI PER CAUSA DI MORTE) del 01/01/2004 - UU Sede TARANTO (TA) Registrazione Volume 2004 n. 1183 registrato in data 27/12/2004 - Voltura n. 223.2/2005 - Pratica n. TA0003404 in atti dal 12/01/2005

› **2. MACCHI Maddalena**
(CF MCCMDL41H65A514U)

nata a AVETRANA (TA) il 25/06/1941
Diritto di: Proprieta' per 75/100 (deriva dall'atto 1)

Visura telematica

Tributi speciali: Euro 0,90

Catasto terreni

Visura attuale per immobile

Situazione degli atti informatizzati al 23/01/2024

**Immobile di catasto terreni****Causali di aggiornamento ed annotazioni****Informazioni riportate negli atti del catasto al 23/01/2024****Dati identificativi:** Comune di **AVETRANA (A514) (TA)**Foglio **24** Particella **905****Classamento:****Redditi:** dominicale **Euro 4,70 Lire 9.095**agrario **Euro 2,11 Lire 4.080**Particella con qualità: **VIGNETO** di classe **1**Superficie: **170 m²****Ultimo atto di aggiornamento:** DECRETO (DISPOSIZIONI DELLE AUTORITA') del 14/02/1984 in atti dal 05/09/1996 (n. 4380.1/1989)**> Dati identificativi**Comune di **AVETRANA (A514) (TA)**Foglio **24** Particella **905**Partita: **18497**

FRAZIONAMENTO del 19/03/1994 in atti dal 27/03/1996 (n. 708.34A/1994)

> Dati di classamento**Redditi:** dominicale **Euro 4,70 Lire 9.095**agrario **Euro 2,11 Lire 4.080**Particella con qualità: **VIGNETO** di classe **1**Superficie: **170 m²**

FRAZIONAMENTO del 19/03/1994 in atti dal 27/03/1996 (n. 708.34A/1994)

> Altre variazioni

DECRETO (DISPOSIZIONI DELLE AUTORITA') del 14/02/1984 in atti dal 05/09/1996 (n. 4380.1/1989)

> Intestazione attuale dell'immobile - totale intestati: 1

> 1. ENTE AUTONOMO PER L ACQUEDOTTO
PUGLIESE CON SEDE IN BARI
(CF 00347000721)

Diritto di: Proprieta' per 1000/1000 (deriva dall'atto
1)

1. Atto amministrativo DECRETO (DISPOSIZIONI
DELLE AUTORITA') del 14/02/1984 Pubblico ufficiale
PREFETTO Sede TARANTO (TA) Repertorio n. 37623
Sede TARANTO (TA) Registrazione n. 150 registrato
in data 21/02/1984 - n. 4380.1/1989 in atti dal
05/09/1996

Visura telematica

Tributi speciali: Euro 0,90

Catasto terreni
Visura attuale per immobile
Situazione degli atti informatizzati al 23/01/2024



Immobile di catasto terreni



Causali di aggiornamento ed annotazioni

Informazioni riportate negli atti del catasto al 23/01/2024

Dati identificativi: Comune di **AVETRANA (A514) (TA)**

Foglio **24** Particella **907**

Classamento:

Redditi: dominicale **Euro 6,27 Lire 12.144**

agrario **Euro 3,40 Lire 6.578**

Particella con qualità: **SEMINATIVO** di classe **1**

Superficie: **1.012 m²**

Ultimo atto di aggiornamento: VERIFICA STRAORDINARIA del 05/09/2000 Pratica n. 00144865 in atti dal 15/09/2000 MOD. 29 NM.35/2000 (n. 556.1/2000)

> **Dati identificativi**

Comune di **AVETRANA (A514) (TA)**

Foglio **24** Particella **907**

FRAZIONAMENTO del 19/03/1994 in atti dal 27/03/1996 (n. 708.29A/1994)

Annotazione di immobile: VARIATA LA QUALITA' COMEDAMOD.29NM.35/2000

> **Dati di classamento**

Redditi: dominicale **Euro 6,27 Lire 12.144**

agrario **Euro 3,40 Lire 6.578**

Particella con qualità: **SEMINATIVO** di classe **1**

Superficie: **1.012 m²**

VERIFICA STRAORDINARIA del 05/09/2000 Pratica n. 00144865 in atti dal 15/09/2000 MOD. 29 NM.35/2000 (n. 556.1/2000)

> **Intestazione attuale dell'immobile - totale intestati: 1**

> **1. ISTITUTO DIOCESANO PER IL SOSTENTAMENTO DEL CLERO**

Diritto di: Proprieta' per 1000/1000 (deriva dall'atto 1)

1. FRAZIONAMENTO del 19/03/1994 in atti dal 27/03/1996 (n. 708.29A/1994)



Direzione Provinciale di Taranto
Ufficio Provinciale - Territorio
Servizi Catastali

Data: **23/01/2024**
Ora: **12:55:45**
Numero Pratica: **T220447/2024**
Pag: **2 - Fine**

Visura telematica

Tributi speciali: Euro 0,90

Catasto terreni
Visura attuale per immobile
Situazione degli atti informatizzati al 23/01/2024



Immobile di catasto terreni



Causali di aggiornamento ed annotazioni

Informazioni riportate negli atti del catasto al 23/01/2024

Dati identificativi: Comune di **AVETRANA (A514) (TA)**

Foglio **24** Particella **908**

Classamento:

Redditi: dominicale **Euro 29,32 Lire 56.772**

agrario **Euro 15,88 Lire 30.752**

Particella con qualità: **SEMINATIVO** di classe **1**

Superficie: **4.731 m²**

Ultimo atto di aggiornamento: VERIFICA STRAORDINARIA del 05/09/2000 Pratica n. 00144865 in atti dal 15/09/2000 MOD. 29 NM.35/2000 (n. 556.1/2000)

> **Dati identificativi**

Comune di **AVETRANA (A514) (TA)**

Foglio **24** Particella **908**

FRAZIONAMENTO del 19/03/1994 in atti dal 27/03/1996 (n. 708.29A/1994)

Annotazione di immobile: VARIATA LA QUALITA' COMEDAMOD.29NM.35/2000

> **Dati di classamento**

Redditi: dominicale **Euro 29,32 Lire 56.772**

agrario **Euro 15,88 Lire 30.752**

Particella con qualità: **SEMINATIVO** di classe **1**

Superficie: **4.731 m²**

VERIFICA STRAORDINARIA del 05/09/2000 Pratica n. 00144865 in atti dal 15/09/2000 MOD. 29 NM.35/2000 (n. 556.1/2000)

> **Intestazione attuale dell'immobile - totale intestati: 1**

> **1. ISTITUTO DIOCESANO PER IL SOSTENTAMENTO DEL CLERO**

Diritto di: Proprieta' per 1000/1000 (deriva dall'atto 1)

1. FRAZIONAMENTO del 19/03/1994 in atti dal 27/03/1996 (n. 708.29A/1994)



Direzione Provinciale di Taranto
Ufficio Provinciale - Territorio
Servizi Catastali

Data: **23/01/2024**
Ora: **12:59:31**
Numero Pratica: **T222814/2024**
Pag: **2 - Fine**

Visura telematica

Tributi speciali: Euro 0,90

Catasto terreni
Visura attuale per immobile
Situazione degli atti informatizzati al 23/01/2024



Immobile di catasto terreni



Causali di aggiornamento ed annotazioni

Informazioni riportate negli atti del catasto al 23/01/2024

Dati identificativi: Comune di **AVETRANA (A514) (TA)**

Foglio **24** Particella **909**

Classamento:

Redditi: dominicale **Euro 2,98 Lire 5.778**

agrario **Euro 1,34 Lire 2.592**

Particella con qualità: **VIGNETO** di classe **1**

Superficie: **108 m²**

Ultimo atto di aggiornamento: FRAZIONAMENTO del 19/03/1994 in atti dal 27/03/1996 (n. 708.28A/1994)

Annotazioni: DERIVA DALLA P.LLA 74 DEL FG.24

> **Dati identificativi**

Comune di **AVETRANA (A514) (TA)**

Foglio **24** Particella **909**

Partita: **2587**

FRAZIONAMENTO del 19/03/1994 in atti dal
27/03/1996 (n. 708.28A/1994)

Annotazioni: DERIVA DALLA P.LLA 74 DEL FG.24

> **Dati di classamento**

Redditi: dominicale **Euro 2,98 Lire 5.778**

agrario **Euro 1,34 Lire 2.592**

Particella con qualità: **VIGNETO** di classe **1**

Superficie: **108 m²**

FRAZIONAMENTO del 19/03/1994 in atti dal
27/03/1996 (n. 708.28A/1994)

Annotazioni: DERIVA DALLA P.LLA 74 DEL FG.24

> **Intestazione attuale dell'immobile - totale intestati: 1**

> **1. MAZZEI Pietro (CF MZZPTR20H03A514I)**

nato a AVETRANA (TA) il 03/06/1920

Diritto di: Proprietà per 1000/1000 (deriva dall'atto
1)

1. FRAZIONAMENTO del 19/03/1994 in atti dal
27/03/1996 (n. 708.28A/1994)



Direzione Provinciale di Taranto
Ufficio Provinciale - Territorio
Servizi Catastali

Data: **23/01/2024**
Ora: **12:07:46**
Numero Pratica: **T184557/2024**
Pag: **2 - Fine**

Tributi speciali: Euro 0,90

Catasto terreni
Visura attuale per immobile
Situazione degli atti informatizzati al 23/01/2024



Immobile di catasto terreni



Causali di aggiornamento ed annotazioni

Informazioni riportate negli atti del catasto al 23/01/2024

Dati identificativi: Comune di **AVETRANA (A514) (TA)**

Foglio **24** Particella **910**

Classamento:

Redditi: dominicale **Euro 0,14 Lire 268**

agrario **Euro 0,06 Lire 120**

Particella con qualità: **VIGNETO** di classe **1**

Superficie: **5 m²**

Ultimo atto di aggiornamento: FRAZIONAMENTO del 19/03/1994 in atti dal 27/03/1996 (n. 708.28A/1994)

Annotazioni: DERIVA DALLA P.LLA 74 DEL FG.24

> **Dati identificativi**

Comune di **AVETRANA (A514) (TA)**

Foglio **24** Particella **910**

Partita: **2587**

FRAZIONAMENTO del 19/03/1994 in atti dal
27/03/1996 (n. 708.28A/1994)

Annotazioni: DERIVA DALLA P.LLA 74 DEL FG.24

> **Dati di classamento**

Redditi: dominicale **Euro 0,14 Lire 268**

agrario **Euro 0,06 Lire 120**

Particella con qualità: **VIGNETO** di classe **1**

Superficie: **5 m²**

FRAZIONAMENTO del 19/03/1994 in atti dal
27/03/1996 (n. 708.28A/1994)

Annotazioni: DERIVA DALLA P.LLA 74 DEL FG.24

> **Intestazione attuale dell'immobile - totale intestati: 1**

> **1. MAZZEI Pietro (CF MZZPTR20H03A514I)**

nato a AVETRANA (TA) il 03/06/1920

Diritto di: Proprieta' per 1000/1000 (deriva dall'atto
1)

1. FRAZIONAMENTO del 19/03/1994 in atti dal
27/03/1996 (n. 708.28A/1994)



Direzione Provinciale di Taranto
Ufficio Provinciale - Territorio
Servizi Catastali

Data: **23/01/2024**
Ora: **10:01:33**
Numero Pratica: **T80242/2024**
Pag: **2 - Fine**

Tributi speciali: Euro 0,90

Catasto terreni
Visura attuale per immobile
Situazione degli atti informatizzati al 23/01/2024



Immobile di catasto terreni



Causali di aggiornamento ed annotazioni

Informazioni riportate negli atti del catasto al 23/01/2024

Dati identificativi: Comune di **AVETRANA (A514) (TA)**

Foglio **24** Particella **915**

Classamento:

Redditi: dominicale **Euro 0,96**

agrario **Euro 0,64**

Particella con qualità: **SEMINATIVO** di classe **3**

Superficie: **248 m²**

Ultimo atto di aggiornamento: TABELLA DI VARIAZIONE del 11/03/1998 Pratica n. 74644 in atti dal 07/05/2002 CAMBIO COLTURA (n. 123.1/1998)

Annotazioni: VARIAZIONE DI QUALITA' SU DICHIARAZIONE DI PARTE

> **Dati identificativi**

Comune di **AVETRANA (A514) (TA)**

Foglio **24** Particella **915**

FRAZIONAMENTO del 19/03/1994 in atti dal 27/03/1996 (n. 708.26A/1994)

> **Dati di classamento**

Redditi: dominicale **Euro 0,96**

agrario **Euro 0,64**

Particella con qualità: **SEMINATIVO** di classe **3**

Superficie: **248 m²**

TABELLA DI VARIAZIONE del 11/03/1998 Pratica n. 74644 in atti dal 07/05/2002 CAMBIO COLTURA (n. 123.1/1998)

Annotazioni: VARIAZIONE DI QUALITA' SU DICHIARAZIONE DI PARTE

Notifica effettuata con protocollo n. TA0174098 del 06/12/2004

> **Intestazione attuale dell'immobile - totale intestati: 1**

> **1. ENTE AUTONOMO PER L'ACQUEDOTTO
PUGLIESE CON SEDE IN BARI
(CF 00347000721)**

Diritto di: Proprietà per 1000/1000 (deriva dall'atto
1)

1. Atto amministrativo DECRETO (DISPOSIZIONI
DELLE AUTORITÀ) del 04/12/1986 Pubblico ufficiale
PREFETTO Repertorio n. 27169 Registrazione n. 7
registrato in data 02/01/1987 - n. 4383.1/1989 in atti
dal 04/09/1996

Visura telematica

Tributi speciali: Euro 0,90

Catasto terreni
Visura attuale per immobile
Situazione degli atti informatizzati al 23/01/2024



Immobile di catasto terreni



Causali di aggiornamento ed annotazioni

Informazioni riportate negli atti del catasto al 23/01/2024

Dati identificativi: Comune di **AVETRANA (A514) (TA)**

Foglio **24** Particella **917**

Classamento:

Redditi: dominicale **Euro 6,41 Lire 12.412**

agrario **Euro 2,88 Lire 5.568**

Particella con qualità: **VIGNETO** di classe **1**

Superficie: **232 m²**

Ultimo atto di aggiornamento: FRAZIONAMENTO del 19/03/1994 in atti dal 27/03/1996 (n. 708.27A/1994)

Annotazioni: DERIVA DALLA P.LLA 137 DEL FG.24

> **Dati identificativi**

Comune di **AVETRANA (A514) (TA)**

Foglio **24** Particella **917**

Partita: **5175**

FRAZIONAMENTO del 19/03/1994 in atti dal
27/03/1996 (n. 708.27A/1994)

Annotazioni: DERIVA DALLA P.LLA 137 DEL FG.24

> **Dati di classamento**

Redditi: dominicale **Euro 6,41 Lire 12.412**

agrario **Euro 2,88 Lire 5.568**

Particella con qualità: **VIGNETO** di classe **1**

Superficie: **232 m²**

FRAZIONAMENTO del 19/03/1994 in atti dal
27/03/1996 (n. 708.27A/1994)

Annotazioni: DERIVA DALLA P.LLA 137 DEL FG.24

> **Intestazione attuale dell'immobile - totale intestati: 1**

> **1. PESARE Maria ; Di Raffaele Mar Mazzei**

nata a AVETRANA (TA) il 17/02/1920

Diritto di: Proprieta' per 1000/1000 (deriva dall'atto
1)

1. FRAZIONAMENTO del 19/03/1994 in atti dal
27/03/1996 (n. 708.27A/1994)



Direzione Provinciale di Taranto
Ufficio Provinciale - Territorio
Servizi Catastali

Data: **23/01/2024**
Ora: **12:11:41**
Numero Pratica: **T187771/2024**
Pag: **2 - Fine**

Tributi speciali: Euro 0,90

Catasto terreni
Visura attuale per immobile
Situazione degli atti informatizzati al 23/01/2024



Immobile di catasto terreni



Causali di aggiornamento ed annotazioni

Informazioni riportate negli atti del catasto al 23/01/2024

Dati identificativi: Comune di **AVETRANA (A514) (TA)**

Foglio **24** Particella **918**

Classamento:

Redditi: dominicale **Euro 2,68 Lire 5.184**

agrario **Euro 1,45 Lire 2.808**

Particella con qualità: **SEMINATIVO** di classe **1**

Superficie: **432 m²**

Ultimo atto di aggiornamento: DENUNZIA (NEI PASSAGGI PER CAUSA DI MORTE) del 27/01/1996 in atti dal 21/05/1996 (n. 2538.2/1996)

> **Dati identificativi**

Comune di **AVETRANA (A514) (TA)**

Foglio **24** Particella **918**

Partita: **18497**

FRAZIONAMENTO del 19/03/1994 in atti dal 27/03/1996 (n. 708.32A/1994)

> **Dati di classamento**

Redditi: dominicale **Euro 2,68 Lire 5.184**

agrario **Euro 1,45 Lire 2.808**

Particella con qualità: **SEMINATIVO** di classe **1**

Superficie: **432 m²**

FRAZIONAMENTO del 19/03/1994 in atti dal 27/03/1996 (n. 708.32A/1994)

> **Altre variazioni**

DENUNZIA (NEI PASSAGGI PER CAUSA DI MORTE) del 27/01/1996 in atti dal 21/05/1996 (n. 2538.2/1996)

> Intestazione attuale dell'immobile - totale intestati: 1

> 1. ENTE AUTONOMO PER L ACQUEDOTTO
PUGLIESE CON SEDE IN BARI
(CF 00347000721)

Diritto di: Proprieta' per 1000/1000 (deriva dall'atto
1)

1. Atto amministrativo DECRETO (DISPOSIZIONI
DELLE AUTORITA') del 14/02/1984 Pubblico ufficiale
PREFETTO Sede TARANTO (TA) Repertorio n. 37623
Sede TARANTO (TA) Registrazione n. 150 registrato
in data 21/02/1984 - n. 4380.1/1989 in atti dal
05/09/1996

Visura telematica

Tributi speciali: Euro 0,90

Catasto terreni

Visura attuale per immobile

Situazione degli atti informatizzati al **23/01/2024**

**Immobile di catasto terreni****Causali di aggiornamento ed annotazioni****Informazioni riportate negli atti del catasto al 23/01/2024****Dati identificativi:** Comune di **AVETRANA (A514) (TA)**Foglio **24** Particella **919****Classamento:****Redditi:** dominicale **Euro 36,97**agrario **Euro 24,35**Particella con qualità: **VIGNETO** di classe **3**Superficie: **3.492 m²****Ultimo atto di aggiornamento:** TABELLA DI VARIAZIONE del 12/12/2007 Pratica n. TA0296915 in atti dal 12/12/2007 TRASMISSIONE DATI AGEA AI SENSI DEL DL 3.10.2006 N.262 (n. 25960.1/2007)**Annotazioni:** VARIAZIONE CULTURALE ESEGUITA AI SENSI DEL DL 3.10.2006 N. 262, CONVERTITO CON MODIFICAZIONI NELLA LEGGE 24.11.2006 N. 286 (ANNO 2007) - QUALITA' DICHIARATA O PARIFICATA A CULTURA PRESENTE NEL QUADRO TARIFFARIO DEL COMUNE**> Dati identificativi**Comune di **AVETRANA (A514) (TA)**Foglio **24** Particella **919**

FRAZIONAMENTO del 19/03/1994 in atti dal 27/03/1996 (n. 708.32A/1994)

> Dati di classamento**Redditi:** dominicale **Euro 36,97**agrario **Euro 24,35**Particella con qualità: **VIGNETO** di classe **3**Superficie: **3.492 m²**

TABELLA DI VARIAZIONE del 12/12/2007 Pratica n. TA0296915 in atti dal 12/12/2007 TRASMISSIONE DATI AGEA AI SENSI DEL DL 3.10.2006 N.262 (n. 25960.1/2007)

Annotazioni: VARIAZIONE CULTURALE ESEGUITA AI SENSI DEL DL 3.10.2006 N. 262, CONVERTITO CON MODIFICAZIONI NELLA LEGGE 24.11.2006 N. 286 (ANNO 2007) - QUALITA' DICHIARATA O PARIFICATA A CULTURA PRESENTE NEL QUADRO TARIFFARIO DEL COMUNE

› **Intestazione attuale dell'immobile - totale intestati: 1**

› **1. CAPOGROSSO Angelo
(CF CPGNGL64B17E882R)**

nato a MANDURIA (TA) il 17/02/1964

Diritto di: Proprietà per 1/1 Regime: bene
personale (deriva dall'atto 1)

1. Atto del 24/11/2003 Pubblico ufficiale NT. GARGANO
Sede MANDURIA (TA) Repertorio n. 55841 - UR Sede
TARANTO (TA) Registrazione n. 5409 registrato in data
12/12/2003 - DONAZIONE MATERNA Voltura n.
108.1/2003 - Pratica n. TA0209536 in atti dal 08/01/2004

Visura telematica

Tributi speciali: Euro 0,90

Catasto terreni
Visura attuale per immobile
Situazione degli atti informatizzati al **23/01/2024**



Immobile di catasto terreni



Causali di aggiornamento ed annotazioni

Informazioni riportate negli atti del catasto al 23/01/2024

Dati identificativi: Comune di **AVETRANA (A514) (TA)**

Foglio **24** Particella **923**

Classamento:

Redditi: dominicale **Euro 22,24 Lire 43.068**

agrario **Euro 9,98 Lire 19.320**

Particella con qualità: **VIGNETO** di classe **1**

Superficie: **805 m²**

Ultimo atto di aggiornamento: DECRETO (DISPOSIZIONI DELLE AUTORITA') del 14/02/1984 in atti dal 05/09/1996 (n. 4380.1/1989)

> Dati identificativi

Comune di **AVETRANA (A514) (TA)**

Foglio **24** Particella **923**

Partita: **18497**

FRAZIONAMENTO del 19/03/1994 in atti dal 27/03/1996 (n. 708.33A/1994)

> Dati di classamento

Redditi: dominicale **Euro 22,24 Lire 43.068**

agrario **Euro 9,98 Lire 19.320**

Particella con qualità: **VIGNETO** di classe **1**

Superficie: **805 m²**

FRAZIONAMENTO del 19/03/1994 in atti dal 27/03/1996 (n. 708.33A/1994)

> Altre variazioni

DECRETO (DISPOSIZIONI DELLE AUTORITA') del 14/02/1984 in atti dal 05/09/1996 (n. 4380.1/1989)

› **Intestazione attuale dell'immobile - totale intestati: 1**

› **1. ENTE AUTONOMO PER L ACQUEDOTTO
PUGLIESE CON SEDE IN BARI
(CF 00347000721)**

Diritto di: Proprieta' per 1000/1000 (deriva dall'atto
1)

1. Atto amministrativo DECRETO (DISPOSIZIONI
DELLE AUTORITA') del 14/02/1984 Pubblico ufficiale
PREFETTO Sede TARANTO (TA) Repertorio n. 37623
Sede TARANTO (TA) Registrazione n. 150 registrato
in data 21/02/1984 - n. 4380.1/1989 in atti dal
05/09/1996

Visura telematica

Tributi speciali: Euro 0,90

Catasto terreni
Visura attuale per immobile
Situazione degli atti informatizzati al 23/01/2024



Immobile di catasto terreni



Causali di aggiornamento ed annotazioni

Informazioni riportate negli atti del catasto al 23/01/2024

Dati identificativi: Comune di **AVETRANA (A514) (TA)**

Foglio **24** Particella **924**

Classamento:

Redditi: dominicale **Euro 12,41**

agrario **Euro 7,45**

Particella con qualità: **SEMINATIVO** di classe **2**

Superficie: **2.403 m²**

Ultimo atto di aggiornamento: TABELLA DI VARIAZIONE del 14/12/2011 Pratica n. TA0242168 in atti dal 14/12/2011 TRASMISSIONE DATI AGEA AI SENSI DEL DL 3.10.2006 N.262 (n. 8796.1/2011)

Annotazioni: VARIAZIONE CULTURALE ESEGUITA AI SENSI DEL DL 3.10.2006 N. 262, CONVERTITO CON MODIFICAZIONI NELLA LEGGE 24.11.2006 N. 286 E SUCCESSIVE MODIFICAZIONI (ANNO 2011)

> **Dati identificativi**

Comune di **AVETRANA (A514) (TA)**

Foglio **24** Particella **924**

FRAZIONAMENTO del 19/03/1994 in atti dal 27/03/1996 (n. 708.33A/1994)

> **Dati di classamento**

Redditi: dominicale **Euro 12,41**

agrario **Euro 7,45**

Particella con qualità: **SEMINATIVO** di classe **2**

Superficie: **2.403 m²**

TABELLA DI VARIAZIONE del 14/12/2011 Pratica n. TA0242168 in atti dal 14/12/2011 TRASMISSIONE DATI AGEA AI SENSI DEL DL 3.10.2006 N.262 (n. 8796.1/2011)

Annotazioni: VARIAZIONE CULTURALE ESEGUITA AI SENSI DEL DL 3.10.2006 N. 262, CONVERTITO CON MODIFICAZIONI NELLA LEGGE 24.11.2006 N. 286 E SUCCESSIVE MODIFICAZIONI (ANNO 2011)

› **Intestazione attuale dell'immobile - totale intestati: 1**

› **1. PESARE Giovanni**
(CF PSRGNN59R03H501V)
nato a ROMA (RM) il 03/10/1959
Diritto di: Proprieta' per 100/100 (deriva dall'atto 1)

1. SUCCESSIONE EX LEGE di PESARE CARMELO ORAZIO Rettifica la trasc. n.8822/2023 del 02/10/2021 Sede TARANTO (TA) Registrazione Volume 88888 n. 491836 registrato in data 10/11/2023 - Trascrizione n. 23866.2/2023 Reparto PI di TARANTO in atti dal 30/11/2023

Visura telematica

Tributi speciali: Euro 0,90

Catasto terreni
Visura attuale per immobile
Situazione degli atti informatizzati al **23/01/2024**



Immobile di catasto terreni



Causali di aggiornamento ed annotazioni

Informazioni riportate negli atti del catasto al 23/01/2024

Dati identificativi: Comune di **AVETRANA (A514) (TA)**

Foglio **24** Particella **929**

Classamento:

Redditi: dominicale **Euro 0,36**

agrario **Euro 0,24**

Particella con qualità: **SEMINATIVO** di classe **3**

Superficie: **94 m²**

Ultimo atto di aggiornamento: TABELLA DI VARIAZIONE del 01/01/2006 Pratica n. TA0117533 in atti dal 01/09/2006 CAMBIO DI COLTURA (n. 1029.1/2006)

> Dati identificativi

Comune di **AVETRANA (A514) (TA)**

Foglio **24** Particella **929**

FRAZIONAMENTO del 19/03/1994 in atti dal 11/04/1996 (n. 708.36A/1994)

> Dati di classamento

Redditi: dominicale **Euro 0,36**

agrario **Euro 0,24**

Particella con qualità: **SEMINATIVO** di classe **3**

Superficie: **94 m²**

TABELLA DI VARIAZIONE del 01/01/2006 Pratica n. TA0117533 in atti dal 01/09/2006 CAMBIO DI COLTURA (n. 1029.1/2006)

> **Intestazione attuale dell'immobile - totale intestati: 12**

> **1. MASTROLIA Luigia Giuseppa
(CF MSTLGS45S53C978Z)**

nata a COPERTINO (LE) il 13/11/1945
Diritto di: Proprieta' per 2/42 (deriva dall'atto 1)

1. DENUNZIA (NEI PASSAGGI PER CAUSA DI MORTE) del 04/09/2014 Pubblico ufficiale SURIANO Sede AVETRANA (TA) - UU Sede TARANTO (TA) Registrazione Volume 9990 n. 2667 registrato in data 05/08/2015 - Voltura n. 11437.2/2015 - Pratica n. TA0189582 in atti dal 03/11/2015

> **2. SCARCIGLIA Annunziata
(CF SCRNNZ30R42A514X)**

nata a AVETRANA (TA) il 02/10/1930
Diritto di: Proprieta' per 6/42 (deriva dall'atto 1)

> **3. SCARCIGLIA Antonio Fernando
(CF SCRNNF47C22A514H)**

nato a AVETRANA (TA) il 22/03/1947
Diritto di: Proprieta' per 6/42 (deriva dall'atto 1)

> **4. SCARCIGLIA Francesca Maria
(CF SCRFNC77P66C978Q)**

nata a COPERTINO (LE) il 26/09/1977
Diritto di: Proprieta' per 2/42 (deriva dall'atto 1)

> **5. SCARCIGLIA Francesco
(CF SCRFNC74R11E882L)**

nato a MANDURIA (TA) il 11/10/1974
Diritto di: Proprieta' per 3/42 (deriva dall'atto 1)

> **6. SCARCIGLIA Massimiliano
(CF SCRMSM74E29L049S)**

nato a TARANTO (TA) il 29/05/1974
Diritto di: Proprieta' per 2/42 (deriva dall'atto 1)

> **7. SCARCIGLIA Raffaella
(CF SCRRL34D47A514V)**

nata a AVETRANA (TA) il 07/04/1934
Diritto di: Proprieta' per 6/42 (deriva dall'atto 1)

> **8. SCARCIGLIA Susanna
(CF SCRSNN43D62A514W)**

nata a AVETRANA (TA) il 22/04/1943
Diritto di: Proprieta' per 6/42 (deriva dall'atto 1)

> **9. SCARCIGLIA Valeria Fabiola
(CF SCRVR75T68L049Y)**

nata a TARANTO (TA) il 28/12/1975
Diritto di: Proprieta' per 2/42 (deriva dall'atto 1)

> **10. SCARCIGLIA Vincenzo
(CF SCRVCN75P13C978N)**

nato a COPERTINO (LE) il 13/09/1975
Diritto di: Proprieta' per 2/42 (deriva dall'atto 1)

> **11. SCARCIGLIA Vincenzo Fiore
(CF SCRVCN69A29A514C)**

nato a AVETRANA (TA) il 29/01/1969
Diritto di: Proprieta' per 3/42 (deriva dall'atto 1)

Direzione Provinciale di Taranto
Ufficio Provinciale - Territorio
Servizi Catastali

Data: 23/01/2024
Ora: 09:53:57
Numero Pratica: T73845/2024
Pag: 3 - Fine

> 12. **SURIANO Caterina**
(CF SRNCRN47B45L049M)
nata a TARANTO (TA) il 05/02/1947
Diritto di: Proprieta' per 2/42 (deriva dall'atto 1)

Visura telematica

Tributi speciali: Euro 0,90

Catasto terreni
Visura attuale per immobile
Situazione degli atti informatizzati al 23/01/2024



Immobile di catasto terreni



Causali di aggiornamento ed annotazioni

Informazioni riportate negli atti del catasto al 23/01/2024

Dati identificativi: Comune di **AVETRANA (A514) (TA)**

Foglio **24** Particella **944**

Classamento:

Redditi: dominicale **Euro 0,04**

agrario **Euro 0,02**

Particella con qualità: **VIGNETO** di classe **2**

Superficie: **2 m²**

Ultimo atto di aggiornamento: TABELLA DI VARIAZIONE del 09/12/2010 Pratica n. TA0210878 in atti dal 09/12/2010 TRASMISSIONE DATI AGEA AI SENSI DEL DL 3.10.2006 N.262 (n. 3753.1/2010)

Annotazioni: VARIAZIONE CULTURALE ESEGUITA AI SENSI DEL DL 3.10.2006 N. 262, CONVERTITO CON MODIFICAZIONI NELLA LEGGE 24.11.2006 N. 286 E SUCCESSIVE MODIFICAZIONI (ANNO 2010)

> **Dati identificativi**

Comune di **AVETRANA (A514) (TA)**

Foglio **24** Particella **944**

FRAZIONAMENTO del 19/03/1994 in atti dal 28/03/1996 (n. 708.90A/1994)

> **Dati di classamento**

Redditi: dominicale **Euro 0,04**

agrario **Euro 0,02**

Particella con qualità: **VIGNETO** di classe **2**

Superficie: **2 m²**

TABELLA DI VARIAZIONE del 09/12/2010 Pratica n. TA0210878 in atti dal 09/12/2010 TRASMISSIONE DATI AGEA AI SENSI DEL DL 3.10.2006 N.262 (n. 3753.1/2010)

Annotazioni: VARIAZIONE CULTURALE ESEGUITA AI SENSI DEL DL 3.10.2006 N. 262, CONVERTITO CON MODIFICAZIONI NELLA LEGGE 24.11.2006 N. 286 E SUCCESSIVE MODIFICAZIONI (ANNO 2010)

> **Intestazione attuale dell'immobile - totale intestati: 1**

> **1. PESARE Orazio**
(CF PSRRZO41D06E471F)

nato a LATIANO (BR) il 06/04/1941

Diritto di: Proprieta' (deriva dall'atto 1)

1. FRAZIONAMENTO del 19/03/1994 in atti dal
28/03/1996 (n. 708.90A/1994)

Visura telematica

Tributi speciali: Euro 0,90

Catasto terreni
Visura attuale per immobile
Situazione degli atti informatizzati al 23/01/2024



Immobile di catasto terreni



Causali di aggiornamento ed annotazioni

Informazioni riportate negli atti del catasto al 23/01/2024

Dati identificativi: Comune di **AVETRANA (A514) (TA)**

Foglio **24** Particella **996**

Classamento:

Redditi: dominicale **Euro 1,14 Lire 2.214**

agrario **Euro 0,49 Lire 945**

Particella con qualità: **VIGNETO** di classe **2**

Superficie: **54 m²**

Ultimo atto di aggiornamento: FRAZIONAMENTO del 01/04/1997 in atti dal 03/05/1997 (n. 754.35A/1997)

Annotazioni: DERIVA DALLA 845

> **Dati identificativi**

Comune di **AVETRANA (A514) (TA)**

Foglio **24** Particella **996**

Partita: **17648**

FRAZIONAMENTO del 01/04/1997 in atti dal
03/05/1997 (n. 754.35A/1997)

Annotazioni: DERIVA DALLA 845

> **Dati di classamento**

Redditi: dominicale **Euro 1,14 Lire 2.214**

agrario **Euro 0,49 Lire 945**

Particella con qualità: **VIGNETO** di classe **2**

Superficie: **54 m²**

FRAZIONAMENTO del 01/04/1997 in atti dal
03/05/1997 (n. 754.35A/1997)

Annotazioni: DERIVA DALLA 845

> **Intestazione attuale dell'immobile - totale intestati: 1**

> **1. DEMANIO DELLA REGIONE PUGLIA RAMO
BONIFICHE
(CF 80193210582)**

Diritto di: Proprieta' per 100/100 (deriva dall'atto 1)

1. FRAZIONAMENTO del 01/04/1997 in atti dal
03/05/1997 (n. 754.35A/1997)



Direzione Provinciale di Taranto
Ufficio Provinciale - Territorio
Servizi Catastali

Data: **23/01/2024**
Ora: **10:03:37**
Numero Pratica: **T81982/2024**
Pag: **2 - Fine**

Tributi speciali: Euro 0,90

Catasto terreni
Visura attuale per immobile
Situazione degli atti informatizzati al 23/01/2024



Immobile di catasto terreni



Causali di aggiornamento ed annotazioni

Informazioni riportate negli atti del catasto al 23/01/2024

Dati identificativi: Comune di **AVETRANA (A514) (TA)**
Foglio **24** Particella **997**

Classamento:

Redditi: dominicale **Euro 0,02 Lire 41**
agrario **Euro 0,01 Lire 18**

Particella con qualità: **VIGNETO** di classe **2**

Superficie: **1 m²**

Ultimo atto di aggiornamento: FRAZIONAMENTO del 01/04/1997 in atti dal 03/05/1997 (n. 754.36A/1997)

Annotazioni: DERIVA DALLA 847

> **Dati identificativi**

Comune di **AVETRANA (A514) (TA)**
Foglio **24** Particella **997**
Partita: **17646**

FRAZIONAMENTO del 01/04/1997 in atti dal
03/05/1997 (n. 754.36A/1997)
Annotazioni: DERIVA DALLA 847

> **Dati di classamento**

Redditi: dominicale **Euro 0,02 Lire 41**
agrario **Euro 0,01 Lire 18**
Particella con qualità: **VIGNETO** di classe **2**
Superficie: **1 m²**

FRAZIONAMENTO del 01/04/1997 in atti dal
03/05/1997 (n. 754.36A/1997)
Annotazioni: DERIVA DALLA 847

> **Intestazione attuale dell'immobile - totale intestati: 1**

> **1. DEMANIO DELLA REGIONE PUGLIA RAMO
BONIFICHE
(CF 80193210582)**

Diritto di: Proprieta' per 1000/1000 (deriva dall'atto
1)

1. FRAZIONAMENTO del 01/04/1997 in atti dal
03/05/1997 (n. 754.36A/1997)



Direzione Provinciale di Taranto
Ufficio Provinciale - Territorio
Servizi Catastali

Data: **23/01/2024**
Ora: **09:55:28**
Numero Pratica: **T75082/2024**
Pag: **2 - Fine**

Visura telematica

Tributi speciali: Euro 0,90

Catasto terreni
Visura attuale per immobile
Situazione degli atti informatizzati al 23/01/2024



Immobile di catasto terreni



Causali di aggiornamento ed annotazioni

Informazioni riportate negli atti del catasto al 23/01/2024

Dati identificativi: Comune di **AVETRANA (A514) (TA)**

Foglio **24** Particella **998**

Classamento:

Redditi: dominicale **Euro 1,33 Lire 2.583**

agrario **Euro 0,57 Lire 1.103**

Particella con qualità: **VIGNETO** di classe **2**

Superficie: **63 m²**

Ultimo atto di aggiornamento: FRAZIONAMENTO del 01/04/1997 in atti dal 03/05/1997 (n. 754.37A/1997)

Annotazioni: DERIVA DALLA 848

> **Dati identificativi**

Comune di **AVETRANA (A514) (TA)**

Foglio **24** Particella **998**

Partita: **11461**

FRAZIONAMENTO del 01/04/1997 in atti dal
03/05/1997 (n. 754.37A/1997)

Annotazioni: DERIVA DALLA 848

> **Dati di classamento**

Redditi: dominicale **Euro 1,33 Lire 2.583**

agrario **Euro 0,57 Lire 1.103**

Particella con qualità: **VIGNETO** di classe **2**

Superficie: **63 m²**

FRAZIONAMENTO del 01/04/1997 in atti dal
03/05/1997 (n. 754.37A/1997)

Annotazioni: DERIVA DALLA 848

> **Intestazione attuale dell'immobile - totale intestati: 1**

> **1. DORIA Antonietta
(CF DRONNT50A52A514E)**

nata a AVETRANA (TA) il 12/01/1950

Diritto di: Proprieta' per 1000/1000 (deriva dall'atto
1)

1. FRAZIONAMENTO del 01/04/1997 in atti dal
03/05/1997 (n. 754.37A/1997)



Direzione Provinciale di Taranto
Ufficio Provinciale - Territorio
Servizi Catastali

Data: **23/01/2024**

Ora: **10:04:31**

Numero Pratica: **T82686/2024**

Pag: **2 - Fine**

Visura telematica

Tributi speciali: Euro 0,90

Catasto terreni
Visura attuale per immobile
Situazione degli atti informatizzati al 23/01/2024



Immobile di catasto terreni



Causali di aggiornamento ed annotazioni

Informazioni riportate negli atti del catasto al 23/01/2024

Dati identificativi: Comune di **AVETRANA (A514) (TA)**

Foglio **24** Particella **1014**

Classamento:

Redditi: dominicale **Euro 0,37 Lire 710**

agrario **Euro 0,22 Lire 426**

Particella con qualità: **SEMINATIVO** di classe **2**

Superficie: **71 m²**

Ultimo atto di aggiornamento: FRAZIONAMENTO del 01/04/1997 in atti dal 06/05/1997 (n. 754.52A/1997)

Annotazioni: DERIVA DALLA 843

> **Dati identificativi**

Comune di **AVETRANA (A514) (TA)**

Foglio **24** Particella **1014**

Partita: **6369**

FRAZIONAMENTO del 01/04/1997 in atti dal
06/05/1997 (n. 754.52A/1997)

Annotazioni: DERIVA DALLA 843

> **Dati di classamento**

Redditi: dominicale **Euro 0,37 Lire 710**

agrario **Euro 0,22 Lire 426**

Particella con qualità: **SEMINATIVO** di classe **2**

Superficie: **71 m²**

FRAZIONAMENTO del 01/04/1997 in atti dal
06/05/1997 (n. 754.52A/1997)

Annotazioni: DERIVA DALLA 843

> **Intestazione attuale dell'immobile - totale intestati: 1**

> **1. DE FRANCO Maria Teresa**
(CF DFRMTR42T69A514I)

nata a AVETRANA (TA) il 29/12/1942

Diritto di: Proprieta' per 1/1 (deriva dall'atto 1)

1. VOLTURAD'UFFICIO del 24/01/2012 - IST.10360/12
RETT. DATI ANAGR. Voltura n. 969.1/2012 - Pratica n.
TA0010424 in atti dal 24/01/2012



Direzione Provinciale di Taranto
Ufficio Provinciale - Territorio
Servizi Catastali

Data: **23/01/2024**
Ora: **09:58:44**
Numero Pratica: **T77916/2024**
Pag: **2 - Fine**

Tributi speciali: Euro 0,90

Catasto terreni
Visura attuale per immobile
Situazione degli atti informatizzati al 23/01/2024



Immobile di catasto terreni



Causali di aggiornamento ed annotazioni

Informazioni riportate negli atti del catasto al 23/01/2024

Dati identificativi: Comune di **AVETRANA (A514) (TA)**

Foglio **24** Particella **1015**

Classamento:

Redditi: dominicale **Euro 0,25 Lire 490**

agrario **Euro 0,15 Lire 294**

Particella con qualità: **SEMINATIVO** di classe **2**

Superficie: **49 m²**

Ultimo atto di aggiornamento: FRAZIONAMENTO del 01/04/1997 in atti dal 06/05/1997 (n. 754.53A/1997)

Annotazioni: DERIVA DALLA 844

> **Dati identificativi**

Comune di **AVETRANA (A514) (TA)**

Foglio **24** Particella **1015**

Partita: **6369**

FRAZIONAMENTO del 01/04/1997 in atti dal
06/05/1997 (n. 754.53A/1997)

Annotazioni: DERIVA DALLA 844

> **Dati di classamento**

Redditi: dominicale **Euro 0,25 Lire 490**

agrario **Euro 0,15 Lire 294**

Particella con qualità: **SEMINATIVO** di classe **2**

Superficie: **49 m²**

FRAZIONAMENTO del 01/04/1997 in atti dal
06/05/1997 (n. 754.53A/1997)

Annotazioni: DERIVA DALLA 844

> **Intestazione attuale dell'immobile - totale intestati: 1**

> **1. DE FRANCO Maria Teresa**
(CF DFRMTR42T69A514I)

nata a AVETRANA (TA) il 29/12/1942

Diritto di: Proprieta' per 1/1 (deriva dall'atto 1)

1. VOLTURAD'UFFICIO del 24/01/2012 - IST.10360/12
RETT. DATI ANAGR. Voltura n. 969.1/2012 - Pratica n.
TA0010424 in atti dal 24/01/2012



Direzione Provinciale di Taranto
Ufficio Provinciale - Territorio
Servizi Catastali

Data: **23/01/2024**
Ora: **11:03:39**
Numero Pratica: **T131731/2024**
Pag: **2 - Fine**

Tributi speciali: Euro 0,90

Catasto terreni
Visura attuale per immobile
Situazione degli atti informatizzati al 23/01/2024



Immobile di catasto terreni



Causali di aggiornamento ed annotazioni

Informazioni riportate negli atti del catasto al 23/01/2024

Dati identificativi: Comune di **AVETRANA (A514) (TA)**

Foglio **24** Particella **1024**

Classamento:

Redditi: dominicale **Euro 12,72 Lire 24.624**

agrario **Euro 6,89 Lire 13.338**

Particella con qualità: **SEMINATIVO** di classe **1**

Superficie: **2.052 m²**

Ultimo atto di aggiornamento: VARIAZIONE GEOMETRICA del 14/05/1997 in atti dal 16/05/1997 (n. 1115.1/1997)

> **Dati identificativi**

Comune di **AVETRANA (A514) (TA)**

Foglio **24** Particella **1024**

Partita: **18470**

FRAZIONAMENTO del 14/05/1997 in atti dal 16/05/1997 (n. 1115.1/1997)

Annotazione di immobile: PART.LLA GENERATA DA TIPO FRZ. VALIDO AI SOLI FINI ULTIMO COMMA ART.18 LEGGE 47/85.

> **Dati di classamento**

Redditi: dominicale **Euro 12,72 Lire 24.624**

agrario **Euro 6,89 Lire 13.338**

Particella con qualità: **SEMINATIVO** di classe **1**

Superficie: **2.052 m²**

FRAZIONAMENTO del 14/05/1997 in atti dal 16/05/1997 (n. 1115.1/1997)

> **Altre variazioni**

VARIAZIONE GEOMETRICA del 14/05/1997 in atti dal 16/05/1997 (n. 1115.1/1997)

› Intestazione attuale dell'immobile - totale intestati: 2

› 1. LANZO Cosimo (CF LNZCSM60L07L064Z)

nato a TAURISANO (LE) il 07/07/1960

Diritto di: Proprieta' per 1/2 in regime di
separazione dei beni (deriva dall'atto 1)

1. Atto del 04/10/2018 Pubblico ufficiale GARGANO
ALDO Sede MANDURIA (TA) Repertorio n. 79848 -
COMPRAVENDITA Nota presentata con Modello Unico
n. 17543.1/2018 Reparto PI di TARANTO in atti dal
10/10/2018

› 2. LANZO Luigi (CF LNZLGU61S28L064G)

nato a TAURISANO (LE) il 28/11/1961

Diritto di: Proprieta' per 1/2 in regime di
separazione dei beni (deriva dall'atto 1)

Visura telematica

Tributi speciali: Euro 0,90

Catasto terreni
Visura attuale per immobile
Situazione degli atti informatizzati al 23/01/2024



Immobile di catasto terreni



Causali di aggiornamento ed annotazioni

Informazioni riportate negli atti del catasto al 23/01/2024

Dati identificativi: Comune di **AVETRANA (A514) (TA)**

Foglio **24** Particella **1027**

Classamento:

Redditi: dominicale **Euro 24,06 Lire 46.596**

agrario **Euro 13,04 Lire 25.240**

Particella con qualità: **SEMINATIVO** di classe **1**

Superficie: **3.883 m²**

Ultimo atto di aggiornamento: VERIFICA STRAORDINARIA del 09/10/1997 in atti dal 10/11/1997 IST. N.10761/97 (n. 50.3/1997)

Annotazioni: VAR.DI QUAL.MOD.29 N.25/97

> **Dati identificativi**

Comune di **AVETRANA (A514) (TA)**

Foglio **24** Particella **1027**

Partita: **5175**

FRAZIONAMENTO del 14/05/1997 in atti dal 16/05/1997 (n. 1115.2/1997)

> **Dati di classamento**

Redditi: dominicale **Euro 24,06 Lire 46.596**

agrario **Euro 13,04 Lire 25.240**

Particella con qualità: **SEMINATIVO** di classe **1**

Superficie: **3.883 m²**

FRAZIONAMENTO del 14/05/1997 in atti dal 16/05/1997 (n. 1115.2/1997)

> **Altre variazioni**

VERIFICA STRAORDINARIA del 09/10/1997 in atti dal 10/11/1997 IST.N.10761/97 (n. 50.3/1997)

Annotazioni: VAR.DI QUAL.MOD.29 N.25/97

› Intestazione attuale dell'immobile - totale intestati: 2

› 1. LANZO Cosimo (CF LNZCSM60L07L064Z)

nato a TAURISANO (LE) il 07/07/1960

Diritto di: Proprieta' per 1/2 in regime di
separazione dei beni (deriva dall'atto 1)

1. Atto del 04/10/2018 Pubblico ufficiale GARGANO
ALDO Sede MANDURIA (TA) Repertorio n. 79848 -
COMPRAVENDITA Nota presentata con Modello Unico
n. 17543.1/2018 Reparto PI di TARANTO in atti dal
10/10/2018

› 2. LANZO Luigi (CF LNZLGU61S28L064G)

nato a TAURISANO (LE) il 28/11/1961

Diritto di: Proprieta' per 1/2 in regime di
separazione dei beni (deriva dall'atto 1)

Visura telematica

Tributi speciali: Euro 0,90

Catasto terreni
Visura attuale per immobile
Situazione degli atti informatizzati al **23/01/2024**



Immobile di catasto terreni



Causali di aggiornamento ed annotazioni

Informazioni riportate negli atti del catasto al 23/01/2024

Dati identificativi: Comune di **AVETRANA (A514) (TA)**

Foglio **24** Particella **1056**

Classamento:

Redditi: dominicale **Euro 6,03**

agrario **Euro 2,58**

Particella con qualità: **VIGNETO** di classe **2**

Superficie: **285 m²**

Ultimo atto di aggiornamento: TABELLA DI VARIAZIONE del 09/12/2010 Pratica n. TA0210879 in atti dal 09/12/2010 TRASMISSIONE DATI AGEA AI SENSI DEL DL 3.10.2006 N.262 (n. 3754.1/2010)

Annotazioni: VARIAZIONE CULTURALE ESEGUITA AI SENSI DEL DL 3.10.2006 N. 262, CONVERTITO CON MODIFICAZIONI NELLA LEGGE 24.11.2006 N. 286 E SUCCESSIVE MODIFICAZIONI (ANNO 2010)

> Dati identificativi

Comune di **AVETRANA (A514) (TA)**

Foglio **24** Particella **1056**

FRAZIONAMENTO del 15/04/1997 in atti dal 14/06/1997 (n. 871.78A/1997)

> Dati di classamento

Redditi: dominicale **Euro 6,03**

agrario **Euro 2,58**

Particella con qualità: **VIGNETO** di classe **2**

Superficie: **285 m²**

TABELLA DI VARIAZIONE del 09/12/2010 Pratica n. TA0210879 in atti dal 09/12/2010 TRASMISSIONE DATI AGEA AI SENSI DEL DL 3.10.2006 N.262 (n. 3754.1/2010)

Annotazioni: VARIAZIONE CULTURALE ESEGUITA AI SENSI DEL DL 3.10.2006 N. 262, CONVERTITO CON MODIFICAZIONI NELLA LEGGE 24.11.2006 N. 286 E SUCCESSIVE MODIFICAZIONI (ANNO 2010)

> Intestazione attuale dell'immobile - totale intestati: 1

> 1. PESARE Orazio
(CF PSRRZO41D06E471F)
nato a LATIANO (BR) il 06/04/1941
Diritto di: Proprieta' (deriva dall'atto 1)

1. FRAZIONAMENTO del 15/04/1997 in atti dal
14/06/1997 (n. 871.78A/1997)

Visura telematica

Tributi speciali: Euro 0,90

Catasto terreni
Visura attuale per immobile
Situazione degli atti informatizzati al 23/01/2024



Immobile di catasto terreni



Causali di aggiornamento ed annotazioni

Informazioni riportate negli atti del catasto al 23/01/2024

Dati identificativi: Comune di **AVETRANA (A514) (TA)**

Foglio **24** Particella **1057**

Classamento:

Redditi: dominicale **Euro 0,02**

agrario **Euro 0,01**

Particella con qualità: **VIGNETO** di classe **2**

Superficie: **1 m²**

Ultimo atto di aggiornamento: TABELLA DI VARIAZIONE del 09/12/2010 Pratica n. TA0210880 in atti dal 09/12/2010 TRASMISSIONE DATI AGEA AI SENSI DEL DL 3.10.2006 N.262 (n. 3755.1/2010)

Annotazioni: VARIAZIONE CULTURALE ESEGUITA AI SENSI DEL DL 3.10.2006 N. 262, CONVERTITO CON MODIFICAZIONI NELLA LEGGE 24.11.2006 N. 286 E SUCCESSIVE MODIFICAZIONI (ANNO 2010)

> **Dati identificativi**

Comune di **AVETRANA (A514) (TA)**

Foglio **24** Particella **1057**

FRAZIONAMENTO del 15/04/1997 in atti dal 14/06/1997 (n. 871.79A/1997)

> **Dati di classamento**

Redditi: dominicale **Euro 0,02**

agrario **Euro 0,01**

Particella con qualità: **VIGNETO** di classe **2**

Superficie: **1 m²**

TABELLA DI VARIAZIONE del 09/12/2010 Pratica n. TA0210880 in atti dal 09/12/2010 TRASMISSIONE DATI AGEA AI SENSI DEL DL 3.10.2006 N.262 (n. 3755.1/2010)

Annotazioni: VARIAZIONE CULTURALE ESEGUITA AI SENSI DEL DL 3.10.2006 N. 262, CONVERTITO CON MODIFICAZIONI NELLA LEGGE 24.11.2006 N. 286 E SUCCESSIVE MODIFICAZIONI (ANNO 2010)

> Intestazione attuale dell'immobile - totale intestati: 1

> 1. PESARE Orazio
(CF PSRRZO41D06E471F)

nato a LATIANO (BR) il 06/04/1941

Diritto di: Proprieta' (deriva dall'atto 1)

1. FRAZIONAMENTO del 15/04/1997 in atti dal
14/06/1997 (n. 871.79A/1997)

Visura telematica

Tributi speciali: Euro 0,90

Catasto terreni
Visura attuale per immobile
Situazione degli atti informatizzati al 23/01/2024



Immobile di catasto terreni



Causali di aggiornamento ed annotazioni

Informazioni riportate negli atti del catasto al 23/01/2024

Dati identificativi: Comune di **AVETRANA (A514) (TA)**

Foglio **24** Particella **1058**

Classamento:

Redditi: dominicale **Euro 0,15**

agrario **Euro 0,10**

Particella con qualità: **SEMINATIVO** di classe **3**

Superficie: **39 m²**

Ultimo atto di aggiornamento: TABELLA DI VARIAZIONE del 01/01/2006 Pratica n. TA0117533 in atti dal 01/09/2006 CAMBIO DI COLTURA (n. 1029.1/2006)

> **Dati identificativi**

Comune di **AVETRANA (A514) (TA)**

Foglio **24** Particella **1058**

FRAZIONAMENTO del 15/04/1997 in atti dal 14/06/1997 (n. 871.80A/1997)

> **Dati di classamento**

Redditi: dominicale **Euro 0,15**

agrario **Euro 0,10**

Particella con qualità: **SEMINATIVO** di classe **3**

Superficie: **39 m²**

TABELLA DI VARIAZIONE del 01/01/2006 Pratica n. TA0117533 in atti dal 01/09/2006 CAMBIO DI COLTURA (n. 1029.1/2006)

➤ **Intestazione attuale dell'immobile - totale intestati: 12**

➤ **1. MASTROLIA Luigia Giuseppa
(CF MSTLGS45S53C978Z)**

nata a COPERTINO (LE) il 13/11/1945
Diritto di: Proprieta' per 2/42 (deriva dall'atto 1)

1. DENUNZIA (NEI PASSAGGI PER CAUSA DI MORTE) del 04/09/2014 Pubblico ufficiale SURIANO Sede AVETRANA (TA) - UU Sede TARANTO (TA) Registrazione Volume 9990 n. 2667 registrato in data 05/08/2015 - Voltura n. 11437.2/2015 - Pratica n. TA0189582 in atti dal 03/11/2015

➤ **2. SCARCIGLIA Annunziata
(CF SCRNNZ30R42A514X)**

nata a AVETRANA (TA) il 02/10/1930
Diritto di: Proprieta' per 6/42 (deriva dall'atto 1)

➤ **3. SCARCIGLIA Antonio Fernando
(CF SCRNNF47C22A514H)**

nato a AVETRANA (TA) il 22/03/1947
Diritto di: Proprieta' per 6/42 (deriva dall'atto 1)

➤ **4. SCARCIGLIA Francesca Maria
(CF SCRFNC77P66C978Q)**

nata a COPERTINO (LE) il 26/09/1977
Diritto di: Proprieta' per 2/42 (deriva dall'atto 1)

➤ **5. SCARCIGLIA Francesco
(CF SCRFNC74R11E882L)**

nato a MANDURIA (TA) il 11/10/1974
Diritto di: Proprieta' per 3/42 (deriva dall'atto 1)

➤ **6. SCARCIGLIA Massimiliano
(CF SCRMSM74E29L049S)**

nato a TARANTO (TA) il 29/05/1974
Diritto di: Proprieta' per 2/42 (deriva dall'atto 1)

➤ **7. SCARCIGLIA Raffaella
(CF SCRRL34D47A514V)**

nata a AVETRANA (TA) il 07/04/1934
Diritto di: Proprieta' per 6/42 (deriva dall'atto 1)

➤ **8. SCARCIGLIA Susanna
(CF SCRSNN43D62A514W)**

nata a AVETRANA (TA) il 22/04/1943
Diritto di: Proprieta' per 6/42 (deriva dall'atto 1)

➤ **9. SCARCIGLIA Valeria Fabiola
(CF SCRVR75T68L049Y)**

nata a TARANTO (TA) il 28/12/1975
Diritto di: Proprieta' per 2/42 (deriva dall'atto 1)

➤ **10. SCARCIGLIA Vincenzo
(CF SCRVCN75P13C978N)**

nato a COPERTINO (LE) il 13/09/1975
Diritto di: Proprieta' per 2/42 (deriva dall'atto 1)

➤ **11. SCARCIGLIA Vincenzo Fiore
(CF SCRVCN69A29A514C)**

nato a AVETRANA (TA) il 29/01/1969
Diritto di: Proprieta' per 3/42 (deriva dall'atto 1)

Direzione Provinciale di Taranto
Ufficio Provinciale - Territorio
Servizi Catastali

Data: 23/01/2024
Ora: 11:16:33
Numero Pratica: T142345/2024
Pag: 3 - Fine

> 12. **SURIANO Caterina**
(CF SRNCRN47B45L049M)
nata a TARANTO (TA) il 05/02/1947
Diritto di: Proprieta' per 2/42 (deriva dall'atto 1)

Visura telematica

Tributi speciali: Euro 0,90

Catasto terreni
Visura attuale per immobile
Situazione degli atti informatizzati al 23/01/2024



Immobile di catasto terreni



Causali di aggiornamento ed annotazioni

Informazioni riportate negli atti del catasto al 23/01/2024

Dati identificativi: Comune di **AVETRANA (A514) (TA)**

Foglio **24** Particella **1059**

Classamento:

Redditi: dominicale **Euro 1,13**

agrario **Euro 0,68**

Particella con qualità: **SEMINATIVO** di classe **2**

Superficie: **218 m²**

Ultimo atto di aggiornamento: TABELLA DI VARIAZIONE del 14/12/2011 Pratica n. TA0242170 in atti dal 14/12/2011 TRASMISSIONE DATI AGEA AI SENSI DEL DL 3.10.2006 N.262 (n. 8798.1/2011)

Annotazioni: VARIAZIONE CULTURALE ESEGUITA AI SENSI DEL DL 3.10.2006 N. 262, CONVERTITO CON MODIFICAZIONI NELLA LEGGE 24.11.2006 N. 286 E SUCCESSIVE MODIFICAZIONI (ANNO 2011)

> **Dati identificativi**

Comune di **AVETRANA (A514) (TA)**

Foglio **24** Particella **1059**

FRAZIONAMENTO del 15/04/1997 in atti dal 14/06/1997 (n. 871.81A/1997)

> **Dati di classamento**

Redditi: dominicale **Euro 1,13**

agrario **Euro 0,68**

Particella con qualità: **SEMINATIVO** di classe **2**

Superficie: **218 m²**

TABELLA DI VARIAZIONE del 14/12/2011 Pratica n. TA0242170 in atti dal 14/12/2011 TRASMISSIONE DATI AGEA AI SENSI DEL DL 3.10.2006 N.262 (n. 8798.1/2011)

Annotazioni: VARIAZIONE CULTURALE ESEGUITA AI SENSI DEL DL 3.10.2006 N. 262, CONVERTITO CON MODIFICAZIONI NELLA LEGGE 24.11.2006 N. 286 E SUCCESSIVE MODIFICAZIONI (ANNO 2011)

> Intestazione attuale dell'immobile - totale intestati: 1

> 1. PESARE Giovanni
(CF PSRGNN59R03H501V)
nato a ROMA (RM) il 03/10/1959
Diritto di: Proprieta' per 100/100 (deriva dall'atto 1)

1. SUCCESSIONE EX LEGE di PESARE CARMELO ORAZIO Rettifica la trasc. n.8822/2023 del 02/10/2021 Sede TARANTO (TA) Registrazione Volume 88888 n. 491836 registrato in data 10/11/2023 - Trascrizione n. 23866.2/2023 Reparto PI di TARANTO in atti dal 30/11/2023

Visura telematica

Tributi speciali: Euro 0,90

Catasto terreni
Visura attuale per immobile
Situazione degli atti informatizzati al 23/01/2024



Immobile di catasto terreni



Causali di aggiornamento ed annotazioni

Informazioni riportate negli atti del catasto al 23/01/2024

Dati identificativi: Comune di **AVETRANA (A514) (TA)**

Foglio **24** Particella **1060**

Classamento:

Redditi: dominicale **Euro 0,06 Lire 120**

agrario **Euro 0,04 Lire 72**

Particella con qualità: **SEMINATIVO** di classe **2**

Superficie: **12 m²**

Ultimo atto di aggiornamento: FRAZIONAMENTO del 15/04/1997 in atti dal 14/06/1997 (n. 871.82A/1997)

Annotazioni: DERIVA DALLA 168

> **Dati identificativi**

Comune di **AVETRANA (A514) (TA)**

Foglio **24** Particella **1060**

Partita: **481**

FRAZIONAMENTO del 15/04/1997 in atti dal
14/06/1997 (n. 871.82A/1997)

Annotazioni: DERIVA DALLA 168

> **Dati di classamento**

Redditi: dominicale **Euro 0,06 Lire 120**

agrario **Euro 0,04 Lire 72**

Particella con qualità: **SEMINATIVO** di classe **2**

Superficie: **12 m²**

FRAZIONAMENTO del 15/04/1997 in atti dal
14/06/1997 (n. 871.82A/1997)

Annotazioni: DERIVA DALLA 168

> **Intestazione attuale dell'immobile - totale intestati: 1**

> **1. MUSCOGIURI Pasquale Leonardo**
(CF MSCPQL66B13E882I)

nato a MANDURIA (TA) il 13/02/1966

Diritto di: Proprietà per 1/1 Regime: bene
personale (deriva dall'atto 1)

1. VOLTURA D'UFFICIO del 29/03/2000 Pubblico
ufficiale POSTIGLIONE A. Sede SAVA (TA) Repertorio
n. 295 - ESEGUITA AI SOLI FINI DELLA CONTINUITA'
STORICA Voltura n. 2699.1/2006 - Pratica n.
TA0025911 in atti dal 07/02/2006



Direzione Provinciale di Taranto
Ufficio Provinciale - Territorio
Servizi Catastali

Data: **23/01/2024**
Ora: **12:00:46**
Numero Pratica: **T179136/2024**
Pag: **2 - Fine**

Visura telematica

Tributi speciali: Euro 0,90

Catasto terreni
Visura attuale per immobile
Situazione degli atti informatizzati al **23/01/2024**



Immobile di catasto terreni



Causali di aggiornamento ed annotazioni

Informazioni riportate negli atti del catasto al 23/01/2024

Dati identificativi: Comune di **AVETRANA (A514) (TA)**

Foglio **24** Particella **1257**

Classamento:

Redditi: dominicale **Euro 195,40**

agrario **Euro 83,40**

Particella con qualità: **VIGNETO** di classe **2**

Superficie: **9.228 m²**

Ultimo atto di aggiornamento: Tipo Mappale del 05/09/2017 Pratica n. TA0078644 in atti dal 05/09/2017 presentato il 05/09/2017 PER NUOVA COSTRUZIONE (n. 78644.1/2017)

> Dati identificativi

Comune di **AVETRANA (A514) (TA)**

Foglio **24** Particella **1257**

Tipo Mappale del 05/09/2017 Pratica n. TA0078644 in atti dal 05/09/2017 presentato il 05/09/2017 PER NUOVA COSTRUZIONE (n. 78644.1/2017)

> Dati di classamento

Redditi: dominicale **Euro 195,40**

agrario **Euro 83,40**

Particella con qualità: **VIGNETO** di classe **2**

Superficie: **9.228 m²**

Tipo Mappale del 05/09/2017 Pratica n. TA0078644 in atti dal 05/09/2017 presentato il 05/09/2017 PER NUOVA COSTRUZIONE (n. 78644.1/2017)

› **Intestazione attuale dell'immobile - totale intestati: 2**

- › **1. BUCCOLIERI Cosimo**
(CF BCCCSM47D26A514S)
nato a AVETRANA (TA) il 26/04/1947
Diritto di: Proprieta' per 1/2 (deriva dall'atto 1)
- › **2. NATALE Angela**
(CF NTLNGL53M60A514Q)
nata a AVETRANA (TA) il 20/08/1953
Diritto di: Proprieta' per 1/2 (deriva dall'atto 1)

1. TABELLA DI VARIAZIONE del 05/09/2017 -
presentato il 05/09/2017 PER NUOVA COSTRUZIONE
n. 78644.1/2017 - Pratica n. TA0078644 in atti dal
05/09/2017

Visura telematica

Tributi speciali: Euro 0,90

Catasto terreni
Visura attuale per immobile
Situazione degli atti informatizzati al **23/01/2024**



Immobile di catasto terreni



Causali di aggiornamento ed annotazioni

Informazioni riportate negli atti del catasto al 23/01/2024

Dati identificativi: Comune di **AVETRANA (A514) (TA)**

Foglio **24** Particella **1258**

Classamento:

Redditi: dominicale **Euro 2,80**

agrario **Euro 1,87**

Particella con qualità: **SEMINATIVO** di classe **3**

Superficie: **723 m²**

Ultimo atto di aggiornamento: FRAZIONAMENTO del 06/03/2018 Pratica n. TA0020443 in atti dal 06/03/2018 presentato il 06/03/2018 (n. 20443.1/2018)

> Dati identificativi

Comune di **AVETRANA (A514) (TA)**

Foglio **24** Particella **1258**

FRAZIONAMENTO del 06/03/2018 Pratica n. TA0020443 in atti dal 06/03/2018 presentato il 06/03/2018 (n. 20443.1/2018)

Annotazione di immobile: Particella generata da frazionamento valido ai soli fini comma 10 art. 30 D.P. R. 380/2001

> Dati di classamento

Redditi: dominicale **Euro 2,80**

agrario **Euro 1,87**

Particella con qualità: **SEMINATIVO** di classe **3**

Superficie: **723 m²**

FRAZIONAMENTO del 06/03/2018 Pratica n. TA0020443 in atti dal 06/03/2018 presentato il 06/03/2018 (n. 20443.1/2018)

> **Intestazione attuale dell'immobile - totale intestati: 12**

> **1. SCARCIGLIA Massimiliano
(CF SCRMSM74E29L049S)**

nato a TARANTO (TA) il 29/05/1974
Diritto di: Proprieta' per 2/42 (deriva dall'atto 1)

1. DENUNZIA (NEI PASSAGGI PER CAUSA DI MORTE) del 04/09/2014 Pubblico ufficiale SURIANO Sede AVETRANA (TA) - UU Sede TARANTO (TA) Registrazione Volume 9990 n. 2667 registrato in data 05/08/2015 - Voltura n. 11437.2/2015 - Pratica n. TA0189582 in atti dal 03/11/2015

Nel documento sono indicati gli identificativi catastali dell'immobile originario dell'attuale

AVETRANA (A514) (TA)
Foglio 24 Particella 1094

> **2. SCARCIGLIA Valeria Fabiola
(CF SCRVR75T68L049Y)**

nata a TARANTO (TA) il 28/12/1975
Diritto di: Proprieta' per 2/42 (deriva dall'atto 1)

> **3. SURIANO Caterina
(CF SRNCRN47B45L049M)**

nata a TARANTO (TA) il 05/02/1947
Diritto di: Proprieta' per 2/42 (deriva dall'atto 1)

> **4. MASTROLIA Luigia Giuseppa
(CF MSTLGS45S53C978Z)**

nata a COPERTINO (LE) il 13/11/1945
Diritto di: Proprieta' per 2/42 (deriva dall'atto 2)

2. FRAZIONAMENTO del 06/03/2018 Pratica n. TA0020443 in atti dal 06/03/2018 presentato il 06/03/2018 (n. 20443.1/2018)

> **5. SCARCIGLIA Annunziata
(CF SCRNNZ30R42A514X)**

nata a AVETRANA (TA) il 02/10/1930
Diritto di: Proprieta' per 6/42 (deriva dall'atto 2)

> **6. SCARCIGLIA Antonio Fernando
(CF SCRNNF47C22A514H)**

nato a AVETRANA (TA) il 22/03/1947
Diritto di: Proprieta' per 6/42 (deriva dall'atto 2)

> **7. SCARCIGLIA Francesca Maria
(CF SCRNC77P66C978Q)**

nata a COPERTINO (LE) il 26/09/1977
Diritto di: Proprieta' per 2/42 (deriva dall'atto 2)

> **8. SCARCIGLIA Francesco
(CF SCRNC74R11E882L)**

nato a MANDURIA (TA) il 11/10/1974
Diritto di: Proprieta' per 3/42 (deriva dall'atto 2)

> **9. SCARCIGLIA Raffaella
(CF SCRRL34D47A514V)**

nata a AVETRANA (TA) il 07/04/1934
Diritto di: Proprieta' per 6/42 (deriva dall'atto 2)

> **10. SCARCIGLIA Susanna
(CF SCRNN43D62A514W)**

nata a AVETRANA (TA) il 22/04/1943
Diritto di: Proprieta' per 6/42 (deriva dall'atto 2)

Direzione Provinciale di Taranto
Ufficio Provinciale - Territorio
Servizi Catastali

Data: 23/01/2024
Ora: 12:42:09
Numero Pratica: T211694/2024
Pag: 3 - Fine

- > **11. SCARCIGLIA Vincenzo**
(CF SCRVCN75P13C978N)
nato a COPERTINO (LE) il 13/09/1975
Diritto di: Proprieta' per 2/42 (deriva dall'atto 2)
- > **12. SCARCIGLIA Vincenzo Fiore**
(CF SCRVCN69A29A514C)
nato a AVETRANA (TA) il 29/01/1969
Diritto di: Proprieta' per 3/42 (deriva dall'atto 2)

Visura telematica

Tributi speciali: Euro 0,90

Catasto terreni

Visura attuale per immobile

Situazione degli atti informatizzati al **23/01/2024**

**Immobile di catasto terreni****Causali di aggiornamento ed annotazioni****Informazioni riportate negli atti del catasto al 23/01/2024****Dati identificativi:** Comune di **AVETRANA (A514) (TA)**Foglio **24** Particella **1259****Classamento:****Redditi:** dominicale **Euro 2,80**agrario **Euro 1,87**Particella con qualità: **SEMINATIVO** di classe **3**Superficie: **723 m²****Ultimo atto di aggiornamento:** FRAZIONAMENTO del 06/03/2018 Pratica n. TA0020443 in atti dal 06/03/2018 presentato il 06/03/2018 (n. 20443.2/2018)**> Dati identificativi**Comune di **AVETRANA (A514) (TA)**Foglio **24** Particella **1259**

FRAZIONAMENTO del 06/03/2018 Pratica n. TA0020443 in atti dal 06/03/2018 presentato il 06/03/2018 (n. 20443.1/2018)

Annotazione di immobile: Particella generata da frazionamento valido ai soli fini comma 10 art. 30 D.P. R. 380/2001-COMPRENDE IL FG. 24 N. 1260**> Dati di classamento****Redditi:** dominicale **Euro 2,80**agrario **Euro 1,87**Particella con qualità: **SEMINATIVO** di classe **3**Superficie: **723 m²**

FRAZIONAMENTO del 06/03/2018 Pratica n. TA0020443 in atti dal 06/03/2018 presentato il 06/03/2018 (n. 20443.2/2018)

> **Intestazione attuale dell'immobile - totale intestati: 12**

> **1. SCARCIGLIA Massimiliano
(CF SCRMSM74E29L049S)**

nato a TARANTO (TA) il 29/05/1974
Diritto di: Proprieta' per 2/42 (deriva dall'atto 1)

1. DENUNZIA (NEI PASSAGGI PER CAUSA DI MORTE) del 04/09/2014 Pubblico ufficiale SURIANO Sede AVETRANA (TA) - UU Sede TARANTO (TA) Registrazione Volume 9990 n. 2667 registrato in data 05/08/2015 - Voltura n. 11437.2/2015 - Pratica n. TA0189582 in atti dal 03/11/2015

Nel documento sono indicati gli identificativi catastali dell'immobile originario dell'attuale

AVETRANA (A514) (TA)
Foglio 24 Particella 1094

> **2. SCARCIGLIA Valeria Fabiola
(CF SCRVRF75T68L049Y)**

nata a TARANTO (TA) il 28/12/1975
Diritto di: Proprieta' per 2/42 (deriva dall'atto 1)

> **3. SURIANO Caterina
(CF SRNCRN47B45L049M)**

nata a TARANTO (TA) il 05/02/1947
Diritto di: Proprieta' per 2/42 (deriva dall'atto 1)

> **4. MASTROLIA Luigia Giuseppa
(CF MSTLGS45S53C978Z)**

nata a COPERTINO (LE) il 13/11/1945
Diritto di: Proprieta' per 2/42 (deriva dall'atto 2)

2. FRAZIONAMENTO del 06/03/2018 Pratica n. TA0020443 in atti dal 06/03/2018 presentato il 06/03/2018 (n. 20443.1/2018)

> **5. SCARCIGLIA Annunziata
(CF SCRNNZ30R42A514X)**

nata a AVETRANA (TA) il 02/10/1930
Diritto di: Proprieta' per 6/42 (deriva dall'atto 2)

> **6. SCARCIGLIA Antonio Fernando
(CF SCRNNF47C22A514H)**

nato a AVETRANA (TA) il 22/03/1947
Diritto di: Proprieta' per 6/42 (deriva dall'atto 2)

> **7. SCARCIGLIA Francesca Maria
(CF SCRFNC77P66C978Q)**

nata a COPERTINO (LE) il 26/09/1977
Diritto di: Proprieta' per 2/42 (deriva dall'atto 2)

> **8. SCARCIGLIA Francesco
(CF SCRFNC74R11E882L)**

nato a MANDURIA (TA) il 11/10/1974
Diritto di: Proprieta' per 3/42 (deriva dall'atto 2)

> **9. SCARCIGLIA Raffaella
(CF SCRRFL34D47A514V)**

nata a AVETRANA (TA) il 07/04/1934
Diritto di: Proprieta' per 6/42 (deriva dall'atto 2)

> **10. SCARCIGLIA Susanna
(CF SCRSNN43D62A514W)**

nata a AVETRANA (TA) il 22/04/1943
Diritto di: Proprieta' per 6/42 (deriva dall'atto 2)

Direzione Provinciale di Taranto
Ufficio Provinciale - Territorio
Servizi Catastali

Data: 23/01/2024
Ora: 12:12:31
Numero Pratica: T188437/2024
Pag: 3 - Fine

- > **11. SCARCIGLIA Vincenzo**
(CF SCRVCN75P13C978N)
nato a COPERTINO (LE) il 13/09/1975
Diritto di: Proprieta' per 2/42 (deriva dall'atto 2)
- > **12. SCARCIGLIA Vincenzo Fiore**
(CF SCRVCN69A29A514C)
nato a AVETRANA (TA) il 29/01/1969
Diritto di: Proprieta' per 3/42 (deriva dall'atto 2)

Visura telematica

Tributi speciali: Euro 0,90

Catasto terreni
Visura attuale per immobile
Situazione degli atti informatizzati al 23/01/2024



Immobile di catasto terreni



Causali di aggiornamento ed annotazioni

Informazioni riportate negli atti del catasto al 23/01/2024

Dati identificativi: Comune di **AVETRANA (A514) (TA)**

Foglio **24** Particella **1301**

Classamento:

Redditi: dominicale **Euro 42,30**

agrario **Euro 25,38**

Particella con qualità: **SEMINATIVO** di classe **2**

Superficie: **8.191 m²**

Ultimo atto di aggiornamento: FRAZIONAMENTO del 17/04/2019 Pratica n. TA0027556 in atti dal 17/04/2019 presentato il 17/04/2019 (n. 27556.1/2019)

> **Dati identificativi**

Comune di **AVETRANA (A514) (TA)**

Foglio **24** Particella **1301**

FRAZIONAMENTO del 17/04/2019 Pratica n. TA0027556 in atti dal 17/04/2019 presentato il 17/04/2019 (n. 27556.1/2019)

> **Dati di classamento**

Redditi: dominicale **Euro 42,30**

agrario **Euro 25,38**

Particella con qualità: **SEMINATIVO** di classe **2**

Superficie: **8.191 m²**

FRAZIONAMENTO del 17/04/2019 Pratica n. TA0027556 in atti dal 17/04/2019 presentato il 17/04/2019 (n. 27556.1/2019)

> **Intestazione attuale dell'immobile - totale intestati: 1**

➤ **1. DIMITRI Gemma (CF DMTGMM45L65A514Z)**

nata a AVETRANA (TA) il 25/07/1945

Diritto di: Proprieta' per 1/5 (deriva dall'atto 1)

Diritto di: Proprieta' per 4/5 Regime: bene
personale (deriva dall'atto 2)

1. TESTAMENTO OLOGRAFO del 10/12/2017
Pubblico ufficiale NOTAIO GRGANO Sede MANDURIA
(TA) Repertorio n. 79309 - UU Sede TARANTO (TA)
Registrazione Volume 88888 n. 103834 registrato in
data 12/12/2018 - DICHIARAZIONE DI SUCCESSIONE
Voltura n. 11669.1/2018 - Pratica n. TA0097442 in atti
dal 19/12/2018

2. Atto del 10/06/2019 Pubblico ufficiale GARGANO
ALDO Sede MANDURIA (TA) Repertorio n. 80402 -
CESSIONE DI DIRITTI REALI A TITOLO ONEROSO
Nota presentata con Modello Unico n. 11234.1/2019
Reparto PI di TARANTO in atti dal 19/06/2019

Visura telematica

Tributi speciali: Euro 0,90

Catasto terreni

Visura attuale per immobile

Situazione degli atti informatizzati al 23/01/2024



Immobile di catasto terreni



Causali di aggiornamento ed annotazioni

Informazioni riportate negli atti del catasto al 23/01/2024

Dati identificativi: Comune di **AVETRANA (A514) (TA)**Foglio **24** Particella **1311****Classamento:****Redditi:** dominicale **Euro 21,41**agrario **Euro 9,14**Particella con qualità: **VIGNETO** di classe **2**Superficie: **1.011 m²****Ultimo atto di aggiornamento:** FRAZIONAMENTO del 22/01/2021 Pratica n. TA0004382 in atti dal 22/01/2021 presentato il 22/01/2021 (n. 4382.1/2021)

> Dati identificativi

Comune di **AVETRANA (A514) (TA)**Foglio **24** Particella **1311**

FRAZIONAMENTO del 22/01/2021 Pratica n. TA0004382 in atti dal 22/01/2021 presentato il 22/01/2021 (n. 4382.1/2021)

Annotazione di immobile: Particella generata da frazionamento valido ai soli fini comma 10 art. 30 D.P. R. 380/2001-Atto di aggiornamento non conforme all'art. 1, comma 8, D.M. n. 701/94-SR

> Dati di classamento

Redditi: dominicale **Euro 21,41**agrario **Euro 9,14**Particella con qualità: **VIGNETO** di classe **2**Superficie: **1.011 m²**

FRAZIONAMENTO del 22/01/2021 Pratica n. TA0004382 in atti dal 22/01/2021 presentato il 22/01/2021 (n. 4382.1/2021)

➤ **Intestazione attuale dell'immobile - totale intestati: 2**

➤ **1. MARASCO Carmelo ; Di Pasquale**

nato a SQUINZANO (LE)

Diritto di: Diritto del concedente (deriva dall'atto 1)

1. FRAZIONAMENTO del 22/01/2021 Pratica n. TA0004382 in atti dal 22/01/2021 presentato il 22/01/2021 (n. 4382.1/2021)

➤ **2. CONTE Marisa (CF CNTMRS72H47A514U)**

nata a AVETRANA (TA) il 07/06/1972

Diritto di: Enfiteusi per 1/1 (deriva dall'atto 2)

2. Atto del 02/09/2021 Pubblico ufficiale NOT. DI GREGORIO F Sede MESAGNE (BR) Repertorio n. 68139 - DONAZIONE Voltura n. 6882.1/2021 - Pratica n. TA0055054 in atti dal 13/09/2021

Visura telematica

Tributi speciali: Euro 0,90

Catasto terreni
Visura attuale per immobile
Situazione degli atti informatizzati al 23/01/2024



Immobile di catasto terreni



Causali di aggiornamento ed annotazioni

Informazioni riportate negli atti del catasto al 23/01/2024

Dati identificativi: Comune di **AVETRANA (A514) (TA)**
Foglio **25** Particella **62**

Classamento:

Particella divisa in **2** porzioni

Totali particella:

Redditi: dominicale **Euro 9,51**

agrario **Euro 6,30**

Superficie: **1.730 m²**

Il reddito dominicale è stato calcolato tenendo conto delle eventuali deduzioni indicate in tabella

Porzione	AA	AB
Reddito dominicale	Euro 4,43	Euro 5,08
Reddito agrario	Euro 2,91	Euro 3,39
Deduzioni	-	-
Superficie m ²	418	1.312
Qualità	VIGNETO	SEMINATIVO
Classe	3	3

Ultimo atto di aggiornamento: TABELLA DI VARIAZIONE del 08/06/2020 Pratica n. TA0063375 in atti dal 19/11/2020 TRASMISSIONE DATI AGEA AI SENSI DEL DL 3.10.2006 N. 262 (n. 2465.1/2020)

Annotazioni: Variazione colturale eseguita ai sensi del DI 3.10.2006 n. 262, convertito con modificazioni nella legge 24.11.2006 n. 286 e successive modificazioni (anno 2020) - Eseguita a seguito di dichiarazione resa il 08/06/2020 all'Organismo Pagatore AGEA con la domanda AGEA.ADU.2020.0660541 (Scheda validazione/fascicolo prot. n. AGEA.CAA366.2020.0000003)

> Dati identificativi

Comune di **AVETRANA (A514) (TA)**
Foglio **25** Particella **62**

Impianto meccanografico del 30/06/1976

> Dati di classamento

Particella divisa in **2** porzioni

Totali particella:

Redditi: dominicale **Euro 9,51**

agrario **Euro 6,30**

Superficie: **1.730 m²**

Il reddito dominicale è stato calcolato tenendo conto delle eventuali deduzioni indicate in tabella

Porzione	AA	AB
Reddito dominicale	Euro 4,43	Euro 5,08
Reddito agrario	Euro 2,91	Euro 3,39
Deduzioni	-	-
Superficie m ²	418	1.312
Qualità	VIGNETO	SEMINATIVO
Classe	3	3

TABELLA DI VARIAZIONE del 08/06/2020 Pratica n. TA0063375 in atti dal 19/11/2020 TRASMISSIONE DATI AGEA AI SENSI DEL DL 3.10.2006 N. 262 (n. 2465.1/2020)

Annotazioni: Variazione colturale eseguita ai sensi del DI 3.10.2006 n. 262, convertito con modificazioni nella legge 24.11.2006 n. 286 e successive modificazioni (anno 2020) - Eseguita a seguito di dichiarazione resa il 08/06/2020 all'Organismo Pagatore AGEA con la domanda AGEA.ADU.2020.0660541 (Scheda validazione/ fascicolo prot. n. AGEA.CAA366.2020.0000003)

› Intestazione attuale dell'immobile - totale intestati: 2

› 1. CARROZZO Giuseppe
(CF CRRGPP45C29A514P)

nato a AVETRANA (TA) il 29/03/1945
Diritto di: Proprieta' per 1/2 (deriva dall'atto 1)

1. DENUNZIA (NEI PASSAGGI PER CAUSA DI MORTE) del 17/09/2006 - UU Sede TARANTO (TA) Registrazione Volume 2007 n. 1011 registrato in data 10/08/2007 - DICHIARAZIONE DI SUCCESSIONE Voltura n. 13811.1/2007 - Pratica n. TA0348997 in atti dal 19/12/2007

› 2. CARROZZO Rita
(CF CRRRTI41T45A514D)

nata a AVETRANA (TA) il 05/12/1941
Diritto di: Proprieta' per 1/2 (deriva dall'atto 1)

Visura telematica

Tributi speciali: Euro 0,90

Catasto terreni
Visura attuale per immobile
Situazione degli atti informatizzati al 23/01/2024



Immobile di catasto terreni



Causali di aggiornamento ed annotazioni

Informazioni riportate negli atti del catasto al 23/01/2024

Dati identificativi: Comune di **AVETRANA (A514) (TA)**

Foglio **25** Particella **198**

Classamento:

Redditi: dominicale **Euro 1,12**

agrario **Euro 0,75**

Particella con qualità: **SEMINATIVO** di classe **3**

Superficie: **290 m²**

Ultimo atto di aggiornamento: TABELLA DI VARIAZIONE del 08/06/2020 Pratica n. TA0063045 in atti dal 19/11/2020 TRASMISSIONE DATI AGEA AI SENSI DEL DL 3.10.2006 N. 262 (n. 2136.1/2020)

Annotazioni: Variazione colturale eseguita ai sensi del DI 3.10.2006 n. 262, convertito con modificazioni nella legge 24.11.2006 n. 286 e successive modificazioni (anno 2020) - Eseguita a seguito di dichiarazione resa il 08/06/2020 all'Organismo Pagatore AGEA con la domanda AGEA.ADU.2020.0660541 (Scheda validazione/fascicolo prot. n. AGEA.CAA366.2020.0000003)

> **Dati identificativi**

Comune di **AVETRANA (A514) (TA)**

Foglio **25** Particella **198**

Impianto meccanografico del 30/06/1976

> **Dati di classamento**

Redditi: dominicale **Euro 1,12**

agrario **Euro 0,75**

Particella con qualità: **SEMINATIVO** di classe **3**

Superficie: **290 m²**

TABELLA DI VARIAZIONE del 08/06/2020 Pratica n. TA0063045 in atti dal 19/11/2020 TRASMISSIONE DATI AGEA AI SENSI DEL DL 3.10.2006 N. 262 (n. 2136.1/2020)

Annotazioni: Variazione colturale eseguita ai sensi del DI 3.10.2006 n. 262, convertito con modificazioni nella legge 24.11.2006 n. 286 e successive modificazioni (anno 2020) - Eseguita a seguito di dichiarazione resa il 08/06/2020 all'Organismo Pagatore AGEA con la domanda AGEA.ADU.2020.0660541 (Scheda validazione/fascicolo prot. n. AGEA.CAA366.2020.0000003)

› **Intestazione attuale dell'immobile - totale intestati: 2**

› **1. CARROZZO Giuseppe
(CF CRRGPP45C29A514P)**

nato a AVETRANA (TA) il 29/03/1945
Diritto di: Proprieta' per 1/2 (deriva dall'atto 1)

1. DENUNZIA (NEI PASSAGGI PER CAUSA DI MORTE) del 17/09/2006 - UU Sede TARANTO (TA) Registrazione Volume 2007 n. 1011 registrato in data 10/08/2007 - DICHIARAZIONE DI SUCCESSIONE Voltura n. 13811.1/2007 - Pratica n. TA0348997 in atti dal 19/12/2007

› **2. CARROZZO Rita
(CF CRRRTI41T45A514D)**

nata a AVETRANA (TA) il 05/12/1941
Diritto di: Proprieta' per 1/2 (deriva dall'atto 1)

Visura telematica

Tributi speciali: Euro 0,90

Catasto terreni
Visura attuale per immobile
Situazione degli atti informatizzati al 23/01/2024



Immobile di catasto terreni



Causali di aggiornamento ed annotazioni

Informazioni riportate negli atti del catasto al 23/01/2024

Dati identificativi: Comune di **AVETRANA (A514) (TA)**

Foglio **25** Particella **750**

Classamento:

Redditi: dominicale **Euro 37,37 Lire 72.365**

agrario **Euro 24,61 Lire 47.655**

Particella con qualità: **VIGNETO** di classe **3**

Superficie: **3.530 m²**

Ultimo atto di aggiornamento: FRAZIONAMENTO in atti dal 20/04/1989 (n. 1987)

> **Dati identificativi**

Comune di **AVETRANA (A514) (TA)**

Foglio **25** Particella **750**

Partita: **7337**

FRAZIONAMENTO in atti dal 20/04/1989 (n. 1987)

> **Dati di classamento**

Redditi: dominicale **Euro 37,37 Lire 72.365**

agrario **Euro 24,61 Lire 47.655**

Particella con qualità: **VIGNETO** di classe **3**

Superficie: **3.530 m²**

FRAZIONAMENTO in atti dal 20/04/1989 (n. 1987)

> **Intestazione attuale dell'immobile - totale intestati: 1**

> **1. DEMANIO DELLA REGIONE PUGLIA RAMO BONIFICHE**

Diritto di: Proprieta' per 1000/1000 (deriva dall'atto 1)

1. Atto del 06/02/1990 Pubblico ufficiale A. RINALDI Sede MANDURIA (TA) Repertorio n. 11288 - UR Sede TARANTO (TA) Registrazione n. 1059 registrato in data 26/02/1990 - Voltura n. 1507.1/1990 in atti dal 15/09/1995



Direzione Provinciale di Taranto
Ufficio Provinciale - Territorio
Servizi Catastali

Data: **23/01/2024**
Ora: **13:37:30**
Numero Pratica: **T241410/2024**
Pag: **2 - Fine**

Tributi speciali: Euro 0,90

Catasto terreni
Visura attuale per immobile
Situazione degli atti informatizzati al 23/01/2024



Immobile di catasto terreni



Causali di aggiornamento ed annotazioni

Informazioni riportate negli atti del catasto al 23/01/2024

Dati identificativi: Comune di **AVETRANA (A514) (TA)**

Foglio **25** Particella **906**

Classamento:

Redditi: dominicale **Euro 0,49 Lire 955**

agrario **Euro 0,16 Lire 306**

Particella con qualità: **PASCOLO** di classe **2**

Superficie: **382 m²**

Ultimo atto di aggiornamento: FRAZIONAMENTO del 10/09/1996 in atti dal 11/09/1996 (n. 2417.1A/1996)

> **Dati identificativi**

Comune di **AVETRANA (A514) (TA)**

Foglio **25** Particella **906**

Partita: **3000**

FRAZIONAMENTO del 10/09/1996 in atti dal
11/09/1996 (n. 2417.1A/1996)

> **Dati di classamento**

Redditi: dominicale **Euro 0,49 Lire 955**

agrario **Euro 0,16 Lire 306**

Particella con qualità: **PASCOLO** di classe **2**

Superficie: **382 m²**

FRAZIONAMENTO del 10/09/1996 in atti dal
11/09/1996 (n. 2417.1A/1996)

> **Intestazione attuale dell'immobile - totale intestati: 1**

> **1. CAZZOLLA Francesco**
(CF CZZFNC08L15F915R)

nato a NOCI (BA) il 15/07/1908

Diritto di: Proprieta' per 1000/1000 (deriva dall'atto
1)

1. FRAZIONAMENTO del 10/09/1996 in atti dal
11/09/1996 (n. 2417.1A/1996)



Direzione Provinciale di Taranto
Ufficio Provinciale - Territorio
Servizi Catastali

Data: **23/01/2024**
Ora: **13:04:10**
Numero Pratica: **T225384/2024**
Pag: **2 - Fine**

Tributi speciali: Euro 0,90

Catasto terreni
Visura attuale per immobile
Situazione degli atti informatizzati al 23/01/2024



Immobile di catasto terreni



Causali di aggiornamento ed annotazioni

Informazioni riportate negli atti del catasto al 23/01/2024

Dati identificativi: Comune di **AVETRANA (A514) (TA)**

Foglio **25** Particella **940**

Classamento:

Redditi: dominicale **Euro 30,58**

agrario **Euro 13,05**

Particella con qualità: **VIGNETO** di classe **2**

Superficie: **1.444 m²**

Ultimo atto di aggiornamento: TABELLA DI VARIAZIONE del 31/12/1997 Pratica n. TA0206425 in atti dal 15/12/2003 VARIAZIONE DA SEMINATIVO A VIGNETO (n. 2136.1/2003)

Annotazioni: VARIAZIONE DI QUALITA' SU DICHIARAZIONE DI PARTE

> **Dati identificativi**

Comune di **AVETRANA (A514) (TA)**

Foglio **25** Particella **940**

FRAZIONAMENTO del 17/09/1997 in atti dal 19/09/1997 (n. 2145.2/1997)

> **Dati di classamento**

Redditi: dominicale **Euro 30,58**

agrario **Euro 13,05**

Particella con qualità: **VIGNETO** di classe **2**

Superficie: **1.444 m²**

TABELLA DI VARIAZIONE del 31/12/1997 Pratica n. TA0206425 in atti dal 15/12/2003 VARIAZIONE DA SEMINATIVO A VIGNETO (n. 2136.1/2003)

Annotazioni: VARIAZIONE DI QUALITA' SU DICHIARAZIONE DI PARTE

Notifica effettuata con protocollo n. TA0174122 del 06/12/2004

> Intestazione attuale dell'immobile - totale intestati: 1

> 1. COSMA Adele (CF CSMDLA49S66A514S)
nata a AVETRANA (TA) il 26/11/1949
Diritto di: Proprieta' per 1000/1000 (deriva dall'atto
1)

1. TESTAMENTO PUBBLICO del 03/01/2000 Pubblico
ufficiale ROMANO CECCHERINI Sede SIENA (SI)
Repertorio n. 26794 - UU Sede MANDURIA (TA)
Registrazione Volume 2004 n. 167 registrato in data
23/02/2004 - SUCC.TESTAM. DI SCARCIGLIA MARIA
T Voltura n. 1902.3/2004 - Pratica n. TA0028618 in atti
dal 01/03/2004

Visura telematica

Tributi speciali: Euro 0,90

Catasto terreni
Visura attuale per immobile
Situazione degli atti informatizzati al 23/01/2024



Immobile di catasto terreni



Causali di aggiornamento ed annotazioni

Informazioni riportate negli atti del catasto al 23/01/2024

Dati identificativi: Comune di **AVETRANA (A514) (TA)**

Foglio **34** Particella **103**

Classamento:

Redditi: dominicale **Euro 88,81**

agrario **Euro 37,91**

Particella con qualità: **VIGNETO** di classe **2**

Superficie: **4.194 m²**

Ultimo atto di aggiornamento: TABELLA DI VARIAZIONE del 28/03/2012 Pratica n. TA0052481 in atti dal 28/03/2012 (n. 1818.1/2012)

Annotazioni: VARIAZIONE DI QUALITA` SU DICHIARAZIONE DI PARTE

> **Dati identificativi**

Comune di **AVETRANA (A514) (TA)**

Foglio **34** Particella **103**

Impianto meccanografico del 30/06/1976

> **Dati di classamento**

Redditi: dominicale **Euro 88,81**

agrario **Euro 37,91**

Particella con qualità: **VIGNETO** di classe **2**

Superficie: **4.194 m²**

TABELLA DI VARIAZIONE del 28/03/2012 Pratica n. TA0052481 in atti dal 28/03/2012 (n. 1818.1/2012)

Annotazioni: VARIAZIONE DI QUALITA` SU DICHIARAZIONE DI PARTE

➤ **Intestazione attuale dell'immobile - totale intestati: 3**

➤ **1. SGURA Cosimo (CF SGRCSM75R19F152P)**

nato a MESAGNE (BR) il 19/10/1975
Diritto di: Proprieta' per 14/72 Regime: bene
personale (deriva dall'atto 1)
Diritto di: Proprieta' per 10/72 (deriva dall'atto 2)

➤ **2. SGURA Maria (CF SGRMRA73L45F152Y)**

nata a MESAGNE (BR) il 05/07/1973
Diritto di: Proprieta' per 14/72 Regime: bene
personale (deriva dall'atto 1)
Diritto di: Proprieta' per 10/72 (deriva dall'atto 2)

➤ **3. SGURA Vincenza (CF SGRVCN70P65F152P)**

nata a MESAGNE (BR) il 25/09/1970
Diritto di: Proprieta' per 14/72 Regime: bene
personale (deriva dall'atto 1)
Diritto di: Proprieta' per 10/72 (deriva dall'atto 2)

1. DENUNZIA (NEI PASSAGGI PER CAUSA DI MORTE) del 04/05/2007 - UU Sede MANDURIA (TA) Registrazione Volume 2009 n. 595 registrato in data 22/04/2009 - Voltura n. 5844.5/2009 - Pratica n. TA0078747 in atti dal 08/05/2009

2. Atto del 03/07/2009 Pubblico ufficiale CALVI VITTORIA Sede MANDURIA (TA) Repertorio n. 123311 - COMPRAVENDITA Nota presentata con Modello Unico n. 12018.1/2009 Reparto PI di TARANTO in atti dal 14/07/2009

Visura telematica

Tributi speciali: Euro 0,90

Catasto terreni
Visura attuale per immobile
Situazione degli atti informatizzati al 23/01/2024



Immobile di catasto terreni



Causali di aggiornamento ed annotazioni

Informazioni riportate negli atti del catasto al 23/01/2024

Dati identificativi: Comune di **AVETRANA (A514) (TA)**

Foglio **34** Particella **152**

Classamento:

Redditi: dominicale **Euro 78,66 Lire 152.315**

agrario **Euro 33,58 Lire 65.013**

Particella con qualità: **VIGNETO** di classe **2**

Superficie: **3.715 m²**

Ultimo atto di aggiornamento: Impianto meccanografico del 30/06/1976

> **Dati identificativi**

Comune di **AVETRANA (A514) (TA)**

Foglio **34** Particella **152**

Partita: **9175**

Impianto meccanografico del 30/06/1976

> **Dati di classamento**

Redditi: dominicale **Euro 78,66 Lire 152.315**

agrario **Euro 33,58 Lire 65.013**

Particella con qualità: **VIGNETO** di classe **2**

Superficie: **3.715 m²**

Impianto meccanografico del 30/06/1976

› **Intestazione attuale dell'immobile - totale intestati: 2**

› **1. CIRIOLO Salvatore
(CF CRLSVT50S29G136P)**

nato a ORTELLE (LE) il 29/11/1950

Diritto di: Proprieta' per 1/2 in regime di comunione
dei beni con SARACINO LEONARDA (deriva
dall'atto 1)

1. Atto del 23/04/2010 Pubblico ufficiale CALVI
VITTORIA Sede MANDURIA (TA) Repertorio n.
123868 - COMPRAVENDITA Nota presentata con
Modello Unico n. 7947.1/2010 Reparto PI di TARANTO
in atti dal 07/05/2010

› **2. SARACINO Leonarda
(CF SRCLRD56B54A514I)**

nata a AVETRANA (TA) il 14/02/1956

Diritto di: Proprieta' per 1/2 in regime di comunione
dei beni con CIRIOLO SALVATORE (deriva
dall'atto 1)

Visura telematica

Tributi speciali: Euro 0,90

Catasto terreni
Visura attuale per immobile
Situazione degli atti informatizzati al 23/01/2024



Immobile di catasto terreni



Causali di aggiornamento ed annotazioni

Informazioni riportate negli atti del catasto al 23/01/2024

Dati identificativi: Comune di **AVETRANA (A514) (TA)**

Foglio **34** Particella **153**

Classamento:

Redditi: dominicale **Euro 15,24**

agrario **Euro 9,14**

Particella con qualità: **SEMINATIVO** di classe **2**

Superficie: **2.950 m²**

Ultimo atto di aggiornamento: TABELLA DI VARIAZIONE del 03/07/2023 Pratica n. TA0053599 in atti dal 03/07/2023 Protocollo NSD n. ENTRATE.AGEDP-TA.REGISTRO UFFICIALE.90148.03/07/2023 Variazione di qualità (n. 53599.1/2023)

Annotazioni: variazione di qualita' su dichiarazione di parte

> **Dati identificativi**

Comune di **AVETRANA (A514) (TA)**

Foglio **34** Particella **153**

Impianto meccanografico del 30/06/1976

> **Dati di classamento**

Redditi: dominicale **Euro 15,24**

agrario **Euro 9,14**

Particella con qualità: **SEMINATIVO** di classe **2**

Superficie: **2.950 m²**

TABELLA DI VARIAZIONE del 03/07/2023 Pratica n. TA0053599 in atti dal 03/07/2023 Protocollo NSD n. ENTRATE.AGEDP-TA.REGISTRO UFFICIALE.90148.03/07/2023 Variazione di qualità (n. 53599.1/2023)

Annotazioni: variazione di qualita' su dichiarazione di parte

› **Intestazione attuale dell'immobile - totale intestati: 2**

- › **1. MAZZEI Carlo (CF MZZCRL46R16L049H)**
nato a TARANTO (TA) il 16/10/1946
Diritto di: Proprieta' per 1/2 (deriva dall'atto 1)

1. DENUNZIA (NEI PASSAGGI PER CAUSA DI MORTE) del 05/09/2011 - UU Sede TARANTO (TA) Registrazione Volume 9990 n. 3027 registrato in data 24/07/2012 - SUCC. INT. DI MAZZEI RAFFAELE Voltura n. 2864.1/2013 - Pratica n. TA0025440 in atti dal 27/02/2013

- › **2. MAZZEI Palma Anna Maria (CF MZZPMN51B45A514K)**
nata a AVETRANA (TA) il 05/02/1951
Diritto di: Proprieta' per 1/2 (deriva dall'atto 1)
-

Visura telematica

Tributi speciali: Euro 0,90

Catasto terreni
Visura attuale per immobile
Situazione degli atti informatizzati al 23/01/2024



Immobile di catasto terreni



Causali di aggiornamento ed annotazioni

Informazioni riportate negli atti del catasto al 23/01/2024

Dati identificativi: Comune di **AVETRANA (A514) (TA)**

Foglio **34** Particella **157**

Classamento:

Redditi: dominicale **Euro 144,62 Lire 280.019**

agrario **Euro 64,88 Lire 125.616**

Particella con qualità: **VIGNETO** di classe **1**

Superficie: **5.234 m²**

Ultimo atto di aggiornamento: Impianto meccanografico del 30/06/1976

> **Dati identificativi**

Comune di **AVETRANA (A514) (TA)**

Foglio **34** Particella **157**

Partita: **9175**

Impianto meccanografico del 30/06/1976

> **Dati di classamento**

Redditi: dominicale **Euro 144,62 Lire 280.019**

agrario **Euro 64,88 Lire 125.616**

Particella con qualità: **VIGNETO** di classe **1**

Superficie: **5.234 m²**

Impianto meccanografico del 30/06/1976

› **Intestazione attuale dell'immobile - totale intestati: 2**

› **1. CIRIOLO Salvatore
(CF CRLSVT50S29G136P)**

nato a ORTELLE (LE) il 29/11/1950

Diritto di: Proprieta' per 1/2 in regime di comunione
dei beni con SARACINO LEONARDA (deriva
dall'atto 1)

1. Atto del 23/04/2010 Pubblico ufficiale CALVI
VITTORIA Sede MANDURIA (TA) Repertorio n.
123868 - COMPRAVENDITA Nota presentata con
Modello Unico n. 7947.1/2010 Reparto PI di TARANTO
in atti dal 07/05/2010

› **2. SARACINO Leonarda
(CF SRCLRD56B54A514I)**

nata a AVETRANA (TA) il 14/02/1956

Diritto di: Proprieta' per 1/2 in regime di comunione
dei beni con CIRIOLO SALVATORE (deriva
dall'atto 1)

Visura telematica

Tributi speciali: Euro 0,90

Catasto terreni
Visura attuale per immobile
Situazione degli atti informatizzati al 23/01/2024



Immobile di catasto terreni



Causali di aggiornamento ed annotazioni

Informazioni riportate negli atti del catasto al 23/01/2024

Dati identificativi: Comune di **AVETRANA (A514) (TA)**

Foglio **34** Particella **158**

Classamento:

Redditi: dominicale **Euro 27,39**

agrario **Euro 16,43**

Particella con qualità: **SEMINATIVO** di classe **2**

Superficie: **5.303 m²**

Ultimo atto di aggiornamento: TABELLA DI VARIAZIONE del 03/07/2023 Pratica n. TA0053599 in atti dal 03/07/2023 Protocollo NSD n. ENTRATE.AGEDP-TA.REGISTRO UFFICIALE.90148.03/07/2023 Variazione di qualità (n. 53599.1/2023)

Annotazioni: variazione di qualita' su dichiarazione di parte

> **Dati identificativi**

Comune di **AVETRANA (A514) (TA)**

Foglio **34** Particella **158**

Impianto meccanografico del 30/06/1976

> **Dati di classamento**

Redditi: dominicale **Euro 27,39**

agrario **Euro 16,43**

Particella con qualità: **SEMINATIVO** di classe **2**

Superficie: **5.303 m²**

TABELLA DI VARIAZIONE del 03/07/2023 Pratica n. TA0053599 in atti dal 03/07/2023 Protocollo NSD n. ENTRATE.AGEDP-TA.REGISTRO UFFICIALE.90148.03/07/2023 Variazione di qualità (n. 53599.1/2023)

Annotazioni: variazione di qualita' su dichiarazione di parte

➤ **Intestazione attuale dell'immobile - totale intestati: 2**

- **1. MAZZEI Carlo (CF MZZCRL46R16L049H)**
nato a TARANTO (TA) il 16/10/1946
Diritto di: Proprieta' per 1/2 (deriva dall'atto 1)

1. DENUNZIA (NEI PASSAGGI PER CAUSA DI MORTE) del 05/09/2011 - UU Sede TARANTO (TA) Registrazione Volume 9990 n. 3027 registrato in data 24/07/2012 - SUCC. INT. DI MAZZEI RAFFAELE Voltura n. 2864.1/2013 - Pratica n. TA0025440 in atti dal 27/02/2013

- **2. MAZZEI Palma Anna Maria (CF MZZPMN51B45A514K)**
nata a AVETRANA (TA) il 05/02/1951
Diritto di: Proprieta' per 1/2 (deriva dall'atto 1)

Visura telematica

Tributi speciali: Euro 0,90

Catasto terreni
Visura attuale per immobile
Situazione degli atti informatizzati al 23/01/2024



Immobile di catasto terreni



Causali di aggiornamento ed annotazioni

Informazioni riportate negli atti del catasto al 23/01/2024

Dati identificativi: Comune di **AVETRANA (A514) (TA)**

Foglio **34** Particella **220**

Classamento:

Redditi: dominicale **Euro 20,17 Lire 39.055**

agrario **Euro 9,05 Lire 17.520**

Particella con qualità: **VIGNETO** di classe **1**

Superficie: **730 m²**

Ultimo atto di aggiornamento: DECRETO (DISPOSIZIONI DELLE AUTORITA') del 14/02/1984 in atti dal 05/09/1996 (n. 4380.1/1989)

> **Dati identificativi**

Comune di **AVETRANA (A514) (TA)**

Foglio **34** Particella **220**

Partita: **18497**

FRAZIONAMENTO del 19/03/1994 in atti dal 27/03/1996 (n. 708.48A/1994)

> **Dati di classamento**

Redditi: dominicale **Euro 20,17 Lire 39.055**

agrario **Euro 9,05 Lire 17.520**

Particella con qualità: **VIGNETO** di classe **1**

Superficie: **730 m²**

FRAZIONAMENTO del 19/03/1994 in atti dal 27/03/1996 (n. 708.48A/1994)

> **Altre variazioni**

DECRETO (DISPOSIZIONI DELLE AUTORITA') del 14/02/1984 in atti dal 05/09/1996 (n. 4380.1/1989)

> Intestazione attuale dell'immobile - totale intestati: 1

> 1. ENTE AUTONOMO PER L ACQUEDOTTO
PUGLIESE CON SEDE IN BARI
(CF 00347000721)

Diritto di: Proprieta' per 1000/1000 (deriva dall'atto
1)

1. Atto amministrativo DECRETO (DISPOSIZIONI
DELLE AUTORITA') del 14/02/1984 Pubblico ufficiale
PREFETTO Sede TARANTO (TA) Repertorio n. 37623
Sede TARANTO (TA) Registrazione n. 150 registrato
in data 21/02/1984 - n. 4380.1/1989 in atti dal
05/09/1996

Visura telematica

Tributi speciali: Euro 0,90

Catasto terreni
Visura attuale per immobile
Situazione degli atti informatizzati al **23/01/2024**



Immobile di catasto terreni



Causali di aggiornamento ed annotazioni

Informazioni riportate negli atti del catasto al 23/01/2024

Dati identificativi: Comune di **AVETRANA (A514) (TA)**

Foglio **34** Particella **221**

Classamento:

Redditi: dominicale **Euro 84,70**

agrario **Euro 36,15**

Particella con qualità: **VIGNETO** di classe **2**

Superficie: **4.000 m²**

Ultimo atto di aggiornamento: TABELLA DI VARIAZIONE del 28/03/2012 Pratica n. TA0052481 in atti dal 28/03/2012 (n. 1818.1/2012)

Annotazioni: VARIAZIONE DI QUALITA` SU DICHIARAZIONE DI PARTE

> Dati identificativi

Comune di **AVETRANA (A514) (TA)**

Foglio **34** Particella **221**

FRAZIONAMENTO del 19/03/1994 in atti dal 27/03/1996 (n. 708.48A/1994)

> Dati di classamento

Redditi: dominicale **Euro 84,70**

agrario **Euro 36,15**

Particella con qualità: **VIGNETO** di classe **2**

Superficie: **4.000 m²**

TABELLA DI VARIAZIONE del 28/03/2012 Pratica n. TA0052481 in atti dal 28/03/2012 (n. 1818.1/2012)

Annotazioni: VARIAZIONE DI QUALITA` SU DICHIARAZIONE DI PARTE

➤ **Intestazione attuale dell'immobile - totale intestati: 3**

➤ **1. SGURA Cosimo (CF SGRCSM75R19F152P)**

nato a MESAGNE (BR) il 19/10/1975
Diritto di: Proprieta' per 14/72 Regime: bene
personale (deriva dall'atto 1)
Diritto di: Proprieta' per 10/72 (deriva dall'atto 2)

➤ **2. SGURA Maria (CF SGRMRA73L45F152Y)**

nata a MESAGNE (BR) il 05/07/1973
Diritto di: Proprieta' per 14/72 Regime: bene
personale (deriva dall'atto 1)
Diritto di: Proprieta' per 10/72 (deriva dall'atto 2)

➤ **3. SGURA Vincenza (CF SGRVCN70P65F152P)**

nata a MESAGNE (BR) il 25/09/1970
Diritto di: Proprieta' per 14/72 Regime: bene
personale (deriva dall'atto 1)
Diritto di: Proprieta' per 10/72 (deriva dall'atto 2)

1. DENUNZIA (NEI PASSAGGI PER CAUSA DI MORTE) del 04/05/2007 - UU Sede MANDURIA (TA) Registrazione Volume 2009 n. 595 registrato in data 22/04/2009 - Voltura n. 5844.5/2009 - Pratica n. TA0078747 in atti dal 08/05/2009

2. Atto del 03/07/2009 Pubblico ufficiale CALVI VITTORIA Sede MANDURIA (TA) Repertorio n. 123311 - COMPRAVENDITA Nota presentata con Modello Unico n. 12018.1/2009 Reparto PI di TARANTO in atti dal 14/07/2009

Visura telematica

Tributi speciali: Euro 0,90

Catasto terreni
Visura attuale per immobile
Situazione degli atti informatizzati al 23/01/2024



Immobile di catasto terreni



Causali di aggiornamento ed annotazioni

Informazioni riportate negli atti del catasto al 23/01/2024

Dati identificativi: Comune di **AVETRANA (A514) (TA)**

Foglio **34** Particella **240**

Classamento:

Redditi: dominicale **Euro 412,40**

agrario **Euro 176,02**

Particella con qualità: **VIGNETO** di classe **2**

Superficie: **19.476 m²**

Ultimo atto di aggiornamento: TABELLA DI VARIAZIONE del 26/06/2020 Pratica n. TA0063428 in atti dal 19/11/2020 TRASMISSIONE DATI AGEA AI SENSI DEL DL 3.10.2006 N. 262 (n. 2518.1/2020)

Annotazioni: Variazione colturale eseguita ai sensi del DI 3.10.2006 n. 262, convertito con modificazioni nella legge 24.11.2006 n. 286 e successive modificazioni (anno 2020) - Eseguita a seguito di dichiarazione resa il 26/06/2020 all'Organismo Pagatore AGEA con la domanda AGEA.ADU.2020.0955771 (Scheda validazione/fascicolo prot. n. AGEA.CAA2884.2020.0003891)

> **Dati identificativi**

Comune di **AVETRANA (A514) (TA)**

Foglio **34** Particella **240**

FRAZIONAMENTO del 19/11/2002 Pratica n. 220567
in atti dal 19/11/2002 (n. 2560.1/2002)

> **Dati di classamento**

Redditi: dominicale **Euro 412,40**

agrario **Euro 176,02**

Particella con qualità: **VIGNETO** di classe **2**

Superficie: **19.476 m²**

TABELLA DI VARIAZIONE del 26/06/2020 Pratica n. TA0063428 in atti dal 19/11/2020 TRASMISSIONE DATI AGEA AI SENSI DEL DL 3.10.2006 N. 262 (n. 2518.1/2020)

Annotazioni: Variazione colturale eseguita ai sensi del DI 3.10.2006 n. 262, convertito con modificazioni nella legge 24.11.2006 n. 286 e successive modificazioni (anno 2020) - Eseguita a seguito di dichiarazione resa il 26/06/2020 all'Organismo Pagatore AGEA con la domanda AGEA.ADU.2020.0955771 (Scheda validazione/fascicolo prot. n. AGEA.CAA2884.2020.0003891)

› **Intestazione attuale dell'immobile - totale intestati: 2**

› **1. NARDELLI Carmela
(CF NRDCML67C66A514Q)**

nata a AVETRANA (TA) il 26/03/1967

Diritto di: Proprieta' per 1/2 in regime di comunione
dei beni con RIZZATO SANTO (deriva dall'atto 1)

1. VOLTURA D'UFFICIO del 05/12/2002 Pubblico
ufficiale GARGANO ALDO Sede MANDURIA (TA)
Repertorio n. 51039 - TRASCRIZIONE 18929/02
Voltura n. 20697.1/2006 - Pratica n. TA0169572 in atti
dal 04/12/2006

› **2. RIZZATO Santo (CF RZZSNT66A06D422N)**

nato a ERCHIE (BR) il 06/01/1966

Diritto di: Proprieta' per 1/2 in regime di comunione
dei beni con NARDELLI CARMELA (deriva dall'atto
1)

Visura telematica

Tributi speciali: Euro 0,90

Catasto terreni
Visura attuale per immobile
Situazione degli atti informatizzati al 23/01/2024



Immobile di catasto terreni



Causali di aggiornamento ed annotazioni

Informazioni riportate negli atti del catasto al 23/01/2024

Dati identificativi: Comune di **AVETRANA (A514) (TA)**

Foglio **38** Particella **26**

Classamento:

Redditi: dominicale **Euro 15,41 Lire 29.830**

agrario **Euro 9,24 Lire 17.898**

Particella con qualità: **SEMINATIVO** di classe **2**

Superficie: **2.983 m²**

Ultimo atto di aggiornamento: Impianto meccanografico del 30/06/1976

> **Dati identificativi**

Comune di **AVETRANA (A514) (TA)**

Foglio **38** Particella **26**

Partita: **2891**

Impianto meccanografico del 30/06/1976

> **Dati di classamento**

Redditi: dominicale **Euro 15,41 Lire 29.830**

agrario **Euro 9,24 Lire 17.898**

Particella con qualità: **SEMINATIVO** di classe **2**

Superficie: **2.983 m²**

Impianto meccanografico del 30/06/1976

› **Intestazione attuale dell'immobile - totale intestati: 2**

› **1. STANO Evasia Giuseppina
(CF STNVGS38T41A514F)**

nata a AVETRANA (TA) il 01/12/1938

Diritto di: Proprieta' per 1/2 in regime di comunione
dei beni con TODISCO PIETRO ANTONIO (deriva
dall'atto 1)

1. Atto del 23/07/2013 Pubblico ufficiale GARGANO
ALDO Sede MANDURIA (TA) Repertorio n. 75632 -
COMPRAVENDITA Nota presentata con Modello Unico
n. 11392.1/2013 Reparto PI di TARANTO in atti dal
24/07/2013

› **2. TODISCO Pietro Antonio
(CF TDSPRN46T08A514G)**

nato a AVETRANA (TA) il 08/12/1946

Diritto di: Proprieta' per 1/2 in regime di comunione
dei beni con STANO EVASIA GIUSEPPINA (deriva
dall'atto 1)

Visura telematica

Tributi speciali: Euro 0,90

Catasto terreni
Visura attuale per immobile
Situazione degli atti informatizzati al 23/01/2024



Immobile di catasto terreni



Causali di aggiornamento ed annotazioni

Informazioni riportate negli atti del catasto al 23/01/2024

Dati identificativi: Comune di **AVETRANA (A514) (TA)**
Foglio **38** Particella **28**

Classamento:

Particella divisa in **2** porzioni

Totali particella:

Redditi: dominicale **Euro 8,73**

 agrario **Euro 6,85**

Superficie: **2.057 m²**

Il reddito dominicale è stato calcolato tenendo conto delle eventuali deduzioni indicate in tabella

Porzione	AA	AB
Reddito dominicale	Euro 1,16	Euro 7,57
Reddito agrario	Euro 0,70	Euro 6,15
Deduzioni	-	-
Superficie m ²	225	1.832
Qualità	SEMINATIVO	ULIVETO
Classe	2	2

Ultimo atto di aggiornamento: TABELLA DI VARIAZIONE del 14/12/2011 Pratica n. TA0242365 in atti dal 14/12/2011 TRASMISSIONE DATI AGEA AI SENSI DEL DL 3.10.2006 N.262 (n. 8993.1/2011)

Annotazioni: VARIAZIONE CULTURALE ESEGUITA AI SENSI DEL DL 3.10.2006 N. 262, CONVERTITO CON MODIFICAZIONI NELLA LEGGE 24.11.2006 N. 286 E SUCCESSIVE MODIFICAZIONI (ANNO 2011)

> **Dati identificativi**

Comune di **AVETRANA (A514) (TA)**
Foglio **38** Particella **28**

Impianto meccanografico del 30/06/1976

> **Dati di classamento**

Particella divisa in **2** porzioni

Totali particella:

Redditi: dominicale **Euro 8,73**

agrario **Euro 6,85**

Superficie: **2.057 m²**

Il reddito dominicale è stato calcolato tenendo conto delle eventuali deduzioni indicate in tabella

TABELLA DI VARIAZIONE del 14/12/2011 Pratica n. TA0242365 in atti dal 14/12/2011 TRASMISSIONE DATI AGEA AI SENSI DEL DL 3.10.2006 N.262 (n. 8993.1/2011)

Annotazioni: VARIAZIONE CULTURALE ESEGUITA AI SENSI DEL DL 3.10.2006 N. 262, CONVERTITO CON MODIFICAZIONI NELLA LEGGE 24.11.2006 N. 286 E SUCCESSIVE MODIFICAZIONI (ANNO 2011)

Porzione	AA	AB
Reddito dominicale	Euro 1,16	Euro 7,57
Reddito agrario	Euro 0,70	Euro 6,15
Deduzioni	-	-
Superficie m ²	225	1.832
Qualità	SEMINATIVO	ULIVETO
Classe	2	2

› Intestazione attuale dell'immobile - totale intestati: 3

- › 1. **SCARCIGLIA Giovanni**
(CF SCRGNN50D27A514T)
nato a AVETRANA (TA) il 27/04/1950
Diritto di: Proprieta' per 1/3 (deriva dall'atto 1)
1. Atto del 10/04/1988 Pubblico ufficiale GARGANO
Sede TARANTO (TA) Repertorio n. 11757 Sede
TARANTO (TA) Registrazione n. 3854 registrato in data
26/04/1988 - n. 2534.3/1988 in atti dal 30/10/1991
- › 2. **SCARCIGLIA Maria Antonia**
(CF SCRMNT45P50A514P)
nata a AVETRANA (TA) il 10/09/1945
Diritto di: Proprieta' per 1/3 (deriva dall'atto 1)
- › 3. **SCARCIGLIA Miriam**
(CF SCRMRM48B52A514A)
nata a AVETRANA (TA) il 12/02/1948
Diritto di: Proprieta' per 1/3 (deriva dall'atto 1)
-

Visura telematica

Tributi speciali: Euro 0,90

Catasto terreni
Visura attuale per immobile
Situazione degli atti informatizzati al 23/01/2024



Immobile di catasto terreni



Causali di aggiornamento ed annotazioni

Informazioni riportate negli atti del catasto al 23/01/2024

Dati identificativi: Comune di **AVETRANA (A514) (TA)**

Foglio **38** Particella **29**

Classamento:

Redditi: dominicale **Euro 170,63**

agrario **Euro 72,83**

Particella con qualità: **VIGNETO** di classe **2**

Superficie: **8.058 m²**

Ultimo atto di aggiornamento: TABELLA DI VARIAZIONE del 12/12/2017 Pratica n. TA0121235 in atti dal 12/12/2017 (n. 3226.1/2017)

Annotazioni: VARIAZIONE DI QUALITA' SU DICHIARAZIONE DI PARTE

> **Dati identificativi**

Comune di **AVETRANA (A514) (TA)**

Foglio **38** Particella **29**

Impianto meccanografico del 30/06/1976

> **Dati di classamento**

Redditi: dominicale **Euro 170,63**

agrario **Euro 72,83**

Particella con qualità: **VIGNETO** di classe **2**

Superficie: **8.058 m²**

TABELLA DI VARIAZIONE del 12/12/2017 Pratica n. TA0121235 in atti dal 12/12/2017 (n. 3226.1/2017)

Annotazioni: VARIAZIONE DI QUALITA' SU DICHIARAZIONE DI PARTE

› **Intestazione attuale dell'immobile - totale intestati: 2**

› **1. STANO Evasia Giuseppina
(CF STNVGS38T41A514F)**

nata a AVETRANA (TA) il 01/12/1938

Diritto di: Proprieta' per 1/2 in regime di comunione
dei beni con TODISCO PIETRO ANTONIO (deriva
dall'atto 1)

1. Atto del 20/08/2018 Pubblico ufficiale GARGANO
ALDO Sede MANDURIA (TA) Repertorio n. 79742 -
COMPRAVENDITA Nota presentata con Modello Unico
n. 15142.1/2018 Reparto PI di TARANTO in atti dal
29/08/2018

› **2. TODISCO Pietro Antonio
(CF TDSPRN46T08A514G)**

nato a AVETRANA (TA) il 08/12/1946

Diritto di: Proprieta' per 1/2 in regime di comunione
dei beni con STANO EVASIA GIUSEPPINA (deriva
dall'atto 1)

Visura telematica

Tributi speciali: Euro 0,90

Catasto terreni
Visura attuale per immobile
Situazione degli atti informatizzati al 23/01/2024



Immobile di catasto terreni



Causali di aggiornamento ed annotazioni

Informazioni riportate negli atti del catasto al 23/01/2024

Dati identificativi: Comune di **AVETRANA (A514) (TA)**

Foglio **38** Particella **52**

Classamento:

Redditi: dominicale **Euro 16,64 Lire 32.213**

agrario **Euro 11,09 Lire 21.475**

Particella con qualità: **SEMINATIVO** di classe **3**

Superficie: **4.295 m²**

Ultimo atto di aggiornamento: Impianto meccanografico del 30/06/1976

> **Dati identificativi**

Comune di **AVETRANA (A514) (TA)**

Foglio **38** Particella **52**

Partita: **3148**

Impianto meccanografico del 30/06/1976

> **Dati di classamento**

Redditi: dominicale **Euro 16,64 Lire 32.213**

agrario **Euro 11,09 Lire 21.475**

Particella con qualità: **SEMINATIVO** di classe **3**

Superficie: **4.295 m²**

Impianto meccanografico del 30/06/1976

➤ **Intestazione attuale dell'immobile - totale intestati: 1**

➤ **1. LOPPO Maria Concetta (CF LPPMCN59P67A514T)**

nata a AVETRANA (TA) il 27/09/1959

Diritto di: Proprieta' per 1/3 (deriva dall'atto 1)

Diritto di: Proprieta' per 2/3 Regime: bene
personale (deriva dall'atto 2)

1. DENUNZIA (NEI PASSAGGI PER CAUSA DI MORTE) del 22/02/2017 Pubblico ufficiale LOPPO Sede FIGLINE E INCISA VALDARNO (FI) - UU Sede TARANTO (TA) Registrazione Volume 9990 n. 396 registrato in data 05/02/2018 - SUCCESSIONE IN MORTE DI LOPPO SALVATORE Voltura n. 9740.1/2018 - Pratica n. TA0078888 in atti dal 26/10/2018

2. Atto del 29/10/2021 Pubblico ufficiale GARGANO ALDO Sede MANDURIA (TA) Repertorio n. 82276 - DONAZIONE ACCETTATA Nota presentata con Modello Unico n. 23169.1/2021 Reparto PI di TARANTO in atti dal 24/11/2021

Visura telematica

Tributi speciali: Euro 0,90

Catasto terreni
Visura attuale per immobile
Situazione degli atti informatizzati al 23/01/2024



Immobile di catasto terreni



Causali di aggiornamento ed annotazioni

Informazioni riportate negli atti del catasto al 23/01/2024

Dati identificativi: Comune di **AVETRANA (A514) (TA)**

Foglio **38** Particella **59**

Classamento:

Particella divisa in **2** porzioni

Totali particella:

Redditi: dominicale **Euro 25,60**

agrario **Euro 17,34**

Superficie: **5.915 m²**

Il reddito dominicale è stato calcolato tenendo conto delle eventuali deduzioni indicate in tabella

Porzione	AA	AB
Reddito dominicale	Euro 20,65	Euro 4,95
Reddito agrario	Euro 12,39	Euro 4,95
Deduzioni	-	-
Superficie m ²	3.998	1.917
Qualità	SEMINATIVO	ULIVETO
Classe	2	3

Ultimo atto di aggiornamento: TABELLA DI VARIAZIONE del 12/12/2007 Pratica n. TA0297326 in atti dal 12/12/2007 TRASMISSIONE DATI AGEA AI SENSI DEL DL 3.10.2006 N.262 (n. 26371.1/2007)

Annotazioni: VARIAZIONE COLTURALE ESEGUITA AI SENSI DEL DL 3.10.2006 N. 262, CONVERTITO CON MODIFICAZIONI NELLA LEGGE 24.11.2006 N. 286 (ANNO 2007) - QUALITA' DICHIARATA O PARIFICATA A COLTURA PRESENTE NEL QUADRO TARIFFARIO DEL COMUNE

> **Dati identificativi**

Comune di **AVETRANA (A514) (TA)**
Foglio **38** Particella **59**

Impianto meccanografico del 30/06/1976

> **Dati di classamento**

Particella divisa in **2** porzioni

Totali particella:

Redditi: dominicale **Euro 25,60**

agrario **Euro 17,34**

Superficie: **5.915 m²**

Il reddito dominicale è stato calcolato tenendo conto delle eventuali deduzioni indicate in tabella

Porzione	AA	AB
Reddito dominicale	Euro 20,65	Euro 4,95
Reddito agrario	Euro 12,39	Euro 4,95
Deduzioni	-	-
Superficie m ²	3.998	1.917
Qualità	SEMINATIVO	ULIVETO
Classe	2	3

TABELLA DI VARIAZIONE del 12/12/2007 Pratica n. TA0297326 in atti dal 12/12/2007 TRASMISSIONE DATI AGEA AI SENSI DEL DL 3.10.2006 N.262 (n. 26371.1/2007)

Annotazioni: VARIAZIONE CULTURALE ESEGUITA AI SENSI DEL DL 3.10.2006 N. 262, CONVERTITO CON MODIFICAZIONI NELLA LEGGE 24.11.2006 N. 286 (ANNO 2007) - QUALITA' DICHIARATA O PARIFICATA A CULTURA PRESENTE NEL QUADRO TARIFFARIO DEL COMUNE

➤ **Intestazione attuale dell'immobile - totale intestati: 3**

➤ **1. LANZO Angelo Biagio Francesco
(CF LNZNLB67H30A514U)**

nato a AVETRANA (TA) il 30/06/1967

Diritto di: Proprieta' per 1/3 (deriva dall'atto 1)

1. DENUNZIA (NEI PASSAGGI PER CAUSA DI MORTE) del 13/05/2015 Pubblico ufficiale LANZO Sede AVETRANA (TA) - UU Sede TARANTO (TA) Registrazione Volume 9990 n. 2195 registrato in data 17/07/2018 - SUCC. INTESTATA DI FAMA' ANGIOLINA Voltura n. 7057.1/2018 - Pratica n. TA0057871 in atti dal 18/07/2018

➤ **2. LANZO Anna Maria
(CF LNZNMR58R68A514J)**

nata a AVETRANA (TA) il 28/10/1958

Diritto di: Proprieta' per 1/3 (deriva dall'atto 1)

➤ **3. LANZO Liliana (CF LNZLLN54C54A514X)**

nata a AVETRANA (TA) il 14/03/1954

Diritto di: Proprieta' per 1/3 (deriva dall'atto 1)

Visura telematica

Tributi speciali: Euro 0,90

Catasto terreni
Visura attuale per immobile
Situazione degli atti informatizzati al 23/01/2024



Immobile di catasto terreni



Causali di aggiornamento ed annotazioni

Informazioni riportate negli atti del catasto al 23/01/2024

Dati identificativi: Comune di **AVETRANA (A514) (TA)**
Foglio **38** Particella **69**

Classamento:

Particella divisa in **2** porzioni

Totali particella:

Redditi: dominicale **Euro 6,64**

agrario **Euro 6,41**

Superficie: **2.482** m²

Il reddito dominicale è stato calcolato tenendo conto delle eventuali deduzioni indicate in tabella

Porzione	AA	AB
Reddito dominicale	Euro 5,94	Euro 0,70
Reddito agrario	Euro 5,94	Euro 0,47
Deduzioni	-	-
Superficie m ²	2.300	182
Qualità	ULIVETO	SEMINATIVO
Classe	3	3

Ultimo atto di aggiornamento: TABELLA DI VARIAZIONE del 12/12/2007 Pratica n. TA0297330 in atti dal 12/12/2007 TRASMISSIONE DATI AGEA AI SENSI DEL DL 3.10.2006 N.262 (n. 26375.1/2007)

Annotazioni: VARIAZIONE COLTURALE ESEGUITA AI SENSI DEL DL 3.10.2006 N. 262, CONVERTITO CON MODIFICAZIONI NELLA LEGGE 24.11.2006 N. 286 (ANNO 2007) - QUALITA' DICHIARATA O PARIFICATA A COLTURA PRESENTE NEL QUADRO TARIFFARIO DEL COMUNE

Direzione Provinciale di Taranto
Ufficio Provinciale - Territorio
Servizi Catastali

> Dati identificativi

Comune di **AVETRANA (A514) (TA)**
Foglio **38** Particella **69**

Impianto meccanografico del 30/06/1976

> Dati di classamento

Particella divisa in **2** porzioni
Totali particella:
Redditi: dominicale **Euro 6,64**
agrario **Euro 6,41**

Superficie: **2.482 m²**

Il reddito dominicale è stato calcolato tenendo conto delle eventuali deduzioni indicate in tabella

Porzione	AA	AB
Reddito dominicale	Euro 5,94	Euro 0,70
Reddito agrario	Euro 5,94	Euro 0,47
Deduzioni	-	-
Superficie m ²	2.300	182
Qualità	ULIVETO	SEMINATIVO
Classe	3	3

TABELLA DI VARIAZIONE del 12/12/2007 Pratica n. TA0297330 in atti dal 12/12/2007 TRASMISSIONE DATI AGEA AI SENSI DEL DL 3.10.2006 N.262 (n. 26375.1/2007)

Annotazioni: VARIAZIONE CULTURALE ESEGUITA AI SENSI DEL DL 3.10.2006 N. 262, CONVERTITO CON MODIFICAZIONI NELLA LEGGE 24.11.2006 N. 286 (ANNO 2007) - QUALITA' DICHIARATA O PARIFICATA A CULTURA PRESENTE NEL QUADRO TARIFFARIO DEL COMUNE

> Intestazione attuale dell'immobile - totale intestati: 1

> **1. LASERRA Leonardo Giuseppe**
(CF LSRLRD65L03A514C)
nato a AVETRANA (TA) il 03/07/1965
Diritto di: Proprietà per 1/1 (deriva dall'atto 1)

1. VOLTURA D'UFFICIO del 02/09/2019 Pubblico ufficiale TARANTO Sede TARANTO (TA) Repertorio n. 335708 - UR Sede TARANTO (TA) Registrazione Volume 88888 n. 335708 registrato in data 05/10/2020 - CERTIFICATO DI DENUNCIATA SUCCESSIONE Voltura n. 7799.1/2020 - Pratica n. TA0062325 in atti dal 17/11/2020

Visura telematica

Tributi speciali: Euro 0,90

Catasto terreni
Visura attuale per immobile
Situazione degli atti informatizzati al 23/01/2024



Immobile di catasto terreni



Causali di aggiornamento ed annotazioni

Informazioni riportate negli atti del catasto al 23/01/2024

Dati identificativi: Comune di **AVETRANA (A514) (TA)**

Foglio **38** Particella **70**

Classamento:

Redditi: dominicale **Euro 44,69**

agrario **Euro 26,82**

Particella con qualità: **SEMINATIVO** di classe **2**

Superficie: **8.654 m²**

Ultimo atto di aggiornamento: TABELLA DI VARIAZIONE del 20/05/2020 Pratica n. TA0062987 in atti dal 19/11/2020 TRASMISSIONE DATI AGEA AI SENSI DEL DL 3.10.2006 N. 262 (n. 2078.1/2020)

Annotazioni: Variazione colturale eseguita ai sensi del DI 3.10.2006 n. 262, convertito con modificazioni nella legge 24.11.2006 n. 286 e successive modificazioni (anno 2020) - Eseguita a seguito di dichiarazione resa il 20/05/2020 all'Organismo Pagatore AGEA con la domanda AGEA.ADU.2020.0138295 (Scheda validazione/fascicolo prot. n. AGEA.CAA5395.2020.0000246)

> **Dati identificativi**

Comune di **AVETRANA (A514) (TA)**

Foglio **38** Particella **70**

Impianto meccanografico del 30/06/1976

> **Dati di classamento**

Redditi: dominicale **Euro 44,69**

agrario **Euro 26,82**

Particella con qualità: **SEMINATIVO** di classe **2**

Superficie: **8.654 m²**

TABELLA DI VARIAZIONE del 20/05/2020 Pratica n. TA0062987 in atti dal 19/11/2020 TRASMISSIONE DATI AGEA AI SENSI DEL DL 3.10.2006 N. 262 (n. 2078.1/2020)

Annotazioni: Variazione colturale eseguita ai sensi del DI 3.10.2006 n. 262, convertito con modificazioni nella legge 24.11.2006 n. 286 e successive modificazioni (anno 2020) - Eseguita a seguito di dichiarazione resa il 20/05/2020 all'Organismo Pagatore AGEA con la domanda AGEA.ADU.2020.0138295 (Scheda validazione/fascicolo prot. n. AGEA.CAA5395.2020.0000246)

> Intestazione attuale dell'immobile - totale intestati: 1

> 1. DI NOI Antonio (CF DNINTN57R16E882D)
nato a MANDURIA (TA) il 16/10/1957
Diritto di: Proprieta' per 1/1 (deriva dall'atto 1)

1. RICONGIUNGIMENTO DI USUFRUTTO del
07/01/2011 - CONSOLIDAMENTO DI USUFRUTTO
Voltura n. 1566.2/2011 - Pratica n. TA0023827 in atti dal
08/02/2011

Visura telematica

Tributi speciali: Euro 0,90

Catasto terreni
Visura attuale per immobile
Situazione degli atti informatizzati al 23/01/2024



Immobile di catasto terreni



Causali di aggiornamento ed annotazioni

Informazioni riportate negli atti del catasto al 23/01/2024

Dati identificativi: Comune di **AVETRANA (A514) (TA)**

Foglio **38** Particella **105**

Classamento:

Redditi: dominicale **Euro 11,08**

agrario **Euro 7,20**

Particella con qualità: **SEMIN ARBOR** di classe 2

Superficie: **2.146 m²**

Ultimo atto di aggiornamento: TABELLA DI VARIAZIONE del 07/03/2007 Pratica n. TA0051206 in atti dal 07/03/2007 TRASMISSIONE DATI AI SENSI DEL DECRETO 262 DEL 3 OTTOBRE 2006 (n. 921.1/2007)

Annotazioni: VARIAZIONE COLTURALE EX D.L. N. 262/06 - QUALITA' DICHIARATA O PARIFICATA A COLTURA PRESENTE NEL QUADRO TARIFFARIO

> **Dati identificativi**

Comune di **AVETRANA (A514) (TA)**

Foglio **38** Particella **105**

Impianto meccanografico del 30/06/1976

> **Dati di classamento**

Redditi: dominicale **Euro 11,08**

agrario **Euro 7,20**

Particella con qualità: **SEMIN ARBOR** di classe 2

Superficie: **2.146 m²**

TABELLA DI VARIAZIONE del 07/03/2007 Pratica n. TA0051206 in atti dal 07/03/2007 TRASMISSIONE DATI AI SENSI DEL DECRETO 262 DEL 3 OTTOBRE 2006 (n. 921.1/2007)

Annotazioni: VARIAZIONE COLTURALE EX D.L. N. 262/06 - QUALITA' DICHIARATA O PARIFICATA A COLTURA PRESENTE NEL QUADRO TARIFFARIO

Notifica effettuata con protocollo n. TA0266300 del 06/11/2007

> Intestazione attuale dell'immobile - totale intestati: 1

> 1. OLIVIERI Claudio Cosimo
(CF LVR CDC77P27E882W)

nato a MANDURIA (TA) il 27/09/1977

Diritto di: Proprieta' per 1/1 (deriva dall'atto 1)

1. Atto del 20/09/2022 Pubblico ufficiale DI GREGORIO
FRANCESCO Sede MESAGNE (BR) Repertorio n.
70087 - DONAZIONE ACCETTATA Nota presentata con
Modello Unico n. 20156.1/2022 Reparto PI di TARANTO
in atti dal 05/10/2022

Visura telematica

Tributi speciali: Euro 0,90

Catasto terreni
Visura attuale per immobile
Situazione degli atti informatizzati al 23/01/2024



Immobile di catasto terreni



Causali di aggiornamento ed annotazioni

Informazioni riportate negli atti del catasto al 23/01/2024

Dati identificativi: Comune di **AVETRANA (A514) (TA)**

Foglio **38** Particella **106**

Classamento:

Redditi: dominicale **Euro 8,32 Lire 16.110**

agrario **Euro 5,55 Lire 10.740**

Particella con qualità: **SEMINATIVO** di classe **3**

Superficie: **2.148 m²**

Ultimo atto di aggiornamento: Impianto meccanografico del 30/06/1976

> **Dati identificativi**

Comune di **AVETRANA (A514) (TA)**

Foglio **38** Particella **106**

Partita: **3155**

Impianto meccanografico del 30/06/1976

> **Dati di classamento**

Redditi: dominicale **Euro 8,32 Lire 16.110**

agrario **Euro 5,55 Lire 10.740**

Particella con qualità: **SEMINATIVO** di classe **3**

Superficie: **2.148 m²**

Impianto meccanografico del 30/06/1976

> **Intestazione attuale dell'immobile - totale intestati: 1**

> **1. ZIZZARI Alfredo Antonio**
(CF ZZZLRD55A07A514W)

nato a AVETRANA (TA) il 07/01/1955

Diritto di: Proprieta' per 1000/1000 (deriva dall'atto 1)

1. Atto del 17/12/1992 Pubblico ufficiale NOT. GARGANO Sede MANDURIA (TA) Repertorio n. 24744 - UR Sede TARANTO (TA) Registrazione n. 11129 registrato in data 31/12/1992 - Voltura n. 292.4/1993 in atti dal 05/07/1994



Direzione Provinciale di Taranto
Ufficio Provinciale - Territorio
Servizi Catastali

Data: **23/01/2024**
Ora: **14:27:30**
Numero Pratica: **T257703/2024**
Pag: **2 - Fine**

Tributi speciali: Euro 0,90

Catasto terreni
Visura attuale per immobile
Situazione degli atti informatizzati al 23/01/2024



Immobile di catasto terreni



Causali di aggiornamento ed annotazioni

Informazioni riportate negli atti del catasto al 23/01/2024

Dati identificativi: Comune di **AVETRANA (A514) (TA)**

Foglio **38** Particella **112**

Classamento:

Redditi: dominicale **Euro 26,19**

agrario **Euro 15,72**

Particella con qualità: **SEMINATIVO** di classe **2**

Superficie: **5.072 m²**

Ultimo atto di aggiornamento: TABELLA DI VARIAZIONE del 12/12/2007 Pratica n. TA0297339 in atti dal 12/12/2007 TRASMISSIONE DATI AGEA AI SENSI DEL DL 3.10.2006 N.262 (n. 26384.1/2007)

Annotazioni: VARIAZIONE CULTURALE ESEGUITA AI SENSI DEL DL 3.10.2006 N. 262, CONVERTITO CON MODIFICAZIONI NELLA LEGGE 24.11.2006 N. 286 (ANNO 2007) - QUALITA' DICHIARATA O PARIFICATA A CULTURA PRESENTE NEL QUADRO TARIFFARIO DEL COMUNE

> **Dati identificativi**

Comune di **AVETRANA (A514) (TA)**

Foglio **38** Particella **112**

Impianto meccanografico del 30/06/1976

> **Dati di classamento**

Redditi: dominicale **Euro 26,19**

agrario **Euro 15,72**

Particella con qualità: **SEMINATIVO** di classe **2**

Superficie: **5.072 m²**

TABELLA DI VARIAZIONE del 12/12/2007 Pratica n. TA0297339 in atti dal 12/12/2007 TRASMISSIONE DATI AGEA AI SENSI DEL DL 3.10.2006 N.262 (n. 26384.1/2007)

Annotazioni: VARIAZIONE CULTURALE ESEGUITA AI SENSI DEL DL 3.10.2006 N. 262, CONVERTITO CON MODIFICAZIONI NELLA LEGGE 24.11.2006 N. 286 (ANNO 2007) - QUALITA' DICHIARATA O PARIFICATA A CULTURA PRESENTE NEL QUADRO TARIFFARIO DEL COMUNE

➤ **Intestazione attuale dell'immobile - totale intestati: 2**

➤ **1. GIANGRANDE Pietro**
(CF GNGPTR59B24A514P)

nato a AVETRANA (TA) il 24/02/1959

Diritto di: Proprieta' per 1/2 in regime di
separazione dei beni (deriva dall'atto 1)

1. Atto del 21/10/2016 Pubblico ufficiale BALESTRA
GIUSEPPINA Sede TORRE SANTA SUSANNA (BR)
Repertorio n. 8485 - COMPRAVENDITA Nota
presentata con Modello Unico n. 17576.1/2016 Reparto
PI di TARANTO in atti dal 25/10/2016

➤ **2. ROMANO Chiara Anna**
(CF RMNCRN69L49A514J)

nata a AVETRANA (TA) il 09/07/1969

Diritto di: Proprieta' per 1/2 in regime di
separazione dei beni (deriva dall'atto 1)

Visura telematica

Tributi speciali: Euro 0,90

Catasto terreni
Visura attuale per immobile
Situazione degli atti informatizzati al 23/01/2024



Immobile di catasto terreni



Causali di aggiornamento ed annotazioni

Informazioni riportate negli atti del catasto al 23/01/2024

Dati identificativi: Comune di AVETRANA (A514) (TA)

Foglio 38 Particella 113

Classamento:

Particella divisa in 2 porzioni

Totali particella:

Redditi: dominicale Euro 11,67

agrario Euro 11,53

Superficie: 4.434 m²

Il reddito dominicale è stato calcolato tenendo conto delle eventuali deduzioni indicate in tabella

Porzione	AA	AB
Reddito dominicale	Euro 11,42	Euro 0,25
Reddito agrario	Euro 11,42	Euro 0,11
Deduzioni	-	-
Superficie m ²	4.422	12
Qualità	ULIVETO	VIGNETO
Classe	3	2

Ultimo atto di aggiornamento: TABELLA DI VARIAZIONE del 04/12/2018 Pratica n. TA0089269 in atti dal 04/12/2018 TRASMISSIONE DATI AGEA AI SENSI DEL DL 3.10.2006 N. 262 (n. 3578.1/2018)

Annotazioni: Variazione colturale eseguita ai sensi del DI 3.10.2006 n. 262, convertito con modificazioni nella legge 24.11.2006 n. 286 e successive modificazioni (anno 2018)

> **Dati identificativi**

Comune di **AVETRANA (A514) (TA)**
Foglio **38** Particella **113**

Impianto meccanografico del 30/06/1976

> **Dati di classamento**

Particella divisa in **2** porzioni
Totali particella:
Redditi: dominicale **Euro 11,67**
 agrario **Euro 11,53**

Superficie: **4.434 m²**

Il reddito dominicale è stato calcolato tenendo conto delle eventuali deduzioni indicate in tabella

TABELLA DI VARIAZIONE del 04/12/2018 Pratica n. TA0089269 in atti dal 04/12/2018 TRASMISSIONE DATI AGEA AI SENSI DEL DL 3.10.2006 N. 262 (n. 3578.1/2018)

Annotazioni: Variazione colturale eseguita ai sensi del DI 3.10.2006 n. 262, convertito con modificazioni nella legge 24.11.2006 n. 286 e successive modificazioni (anno 2018)

Porzione	AA	AB
Reddito dominicale	Euro 11,42	Euro 0,25
Reddito agrario	Euro 11,42	Euro 0,11
Deduzioni	-	-
Superficie m ²	4.422	12
Qualità	ULIVETO	VIGNETO
Classe	3	2

> Intestazione attuale dell'immobile - totale intestati: 2

> 1. PARENTE Carmina
(CF PRNCMN41H66I066V)

nata a SAN PANCRAZIO SALENTINO (BR) il
26/06/1941

Diritto di: Proprieta' per 1/2 (deriva dall'atto 1)

1. Atto del 30/07/1998 Pubblico ufficiale NOT.ADAMI
Sede MANDURIA (TA) Repertorio n. 180623 - UR Sede
TARANTO (TA) Registrazione n. 6345 registrato in data
12/08/1998 - Voltura n. 4323.1/1998 in atti dal
09/09/1998

> 2. PRETE Cosimo
(CF PRTC SM41A30A514U)

nato a AVETRANA (TA) il 30/01/1941

Diritto di: Proprieta' per 1/2 (deriva dall'atto 1)

Visura telematica

Tributi speciali: Euro 0,90

Catasto terreni
Visura attuale per immobile
Situazione degli atti informatizzati al 23/01/2024



Immobile di catasto terreni



Causali di aggiornamento ed annotazioni

Informazioni riportate negli atti del catasto al 23/01/2024

Dati identificativi: Comune di **AVETRANA (A514) (TA)**
Foglio **38** Particella **121**

Classamento:

Particella divisa in **3** porzioni

Totali particella:

Redditi: dominicale **Euro 33,33**

agrario **Euro 31,32**

Superficie: **11.716** m²

Il reddito dominicale è stato calcolato tenendo conto delle eventuali deduzioni indicate in tabella

Porzione	AA	AB	AC
Reddito dominicale	Euro 0,02	Euro 29,82	Euro 3,49
Reddito agrario	Euro 0,01	Euro 29,82	Euro 1,49
Deduzioni	-	-	-
Superficie m ²	3	11.548	165
Qualità	SEMINATIVO	ULIVETO	VIGNETO
Classe	2	3	2

Ultimo atto di aggiornamento: TABELLA DI VARIAZIONE del 03/06/2020 Pratica n. TA0063482 in atti dal 19/11/2020 TRASMISSIONE DATI AGEA AI SENSI DEL DL 3.10.2006 N. 262 (n. 2570.1/2020)

Annotazioni: Variazione colturale eseguita ai sensi del DI 3.10.2006 n. 262, convertito con modificazioni nella legge 24.11.2006 n. 286 e successive modificazioni (anno 2020) - Eseguita a seguito di dichiarazione resa il 03/06/2020 all'Organismo Pagatore AGEA con la domanda AGEA.ADU.2020.0362808 (Scheda validazione/fascicolo prot. n. AGEA.CAA2884.2020.0001434)

> Dati identificativi

Comune di **AVETRANA (A514) (TA)**
Foglio **38** Particella **121**

Impianto meccanografico del 30/06/1976

> Dati di classamento

Particella divisa in **3** porzioni

Totali particella:

Redditi: dominicale **Euro 33,33**

agrario **Euro 31,32**

Superficie: **11.716 m²**

Il reddito dominicale è stato calcolato tenendo conto delle eventuali deduzioni indicate in tabella

Porzione	AA	AB	AC
Reddito dominicale	Euro 0,02	Euro 29,82	Euro 3,49
Reddito agrario	Euro 0,01	Euro 29,82	Euro 1,49
Deduzioni	-	-	-
Superficie m ²	3	11.548	165
Qualità	SEMINATIVO	ULIVETO	VIGNETO
Classe	2	3	2

TABELLA DI VARIAZIONE del 03/06/2020 Pratica n. TA0063482 in atti dal 19/11/2020 TRASMISSIONE DATI AGEA AI SENSI DEL DL 3.10.2006 N. 262 (n. 2570.1/2020)

Annotazioni: Variazione colturale eseguita ai sensi del DL 3.10.2006 n. 262, convertito con modificazioni nella legge 24.11.2006 n. 286 e successive modificazioni (anno 2020) - Eseguita a seguito di dichiarazione resa il 03/06/2020 all'Organismo Pagatore AGEA con la domanda AGEA.ADU.2020.0362808 (Scheda validazione/ fascicolo prot. n. AGEA.CAA2884.2020.0001434)

> Intestazione attuale dell'immobile - totale intestati: 1

> 1. LA SERRA Titina (CF LSRTTN42T63A514H)

nata a AVETRANA (TA) il 23/12/1942

Diritto di: Proprietà per 1000/1000 (deriva dall'atto 1)

1. Atto del 23/12/1990 Pubblico ufficiale NOT. ADAMI MICHELE Sede MANDURIA (TA) Repertorio n. 153430 - UR Sede TARANTO (TA) Registrazione n. 759 registrato in data 09/01/1991 - Voltura n. 1152.1/1991 in atti dal 15/09/1995

Visura telematica

Tributi speciali: Euro 0,90

Catasto terreni
Visura attuale per immobile
Situazione degli atti informatizzati al 23/01/2024



Immobile di catasto terreni



Causali di aggiornamento ed annotazioni

Informazioni riportate negli atti del catasto al 23/01/2024

Dati identificativi: Comune di **AVETRANA (A514) (TA)**

Foglio **38** Particella **136**

Classamento:

Redditi: dominicale **Euro 8,83**

agrario **Euro 8,83**

Particella con qualità: **ULIVETO** di classe **3**

Superficie: **3.420 m²**

Ultimo atto di aggiornamento: TABELLA DI VARIAZIONE del 11/05/2020 Pratica n. TA0063254 in atti dal 19/11/2020 TRASMISSIONE DATI AGEA AI SENSI DEL DL 3.10.2006 N. 262 (n. 2344.1/2020)

Annotazioni: Variazione colturale eseguita ai sensi del DI 3.10.2006 n. 262, convertito con modificazioni nella legge 24.11.2006 n. 286 e successive modificazioni (anno 2020) - Eseguita a seguito di dichiarazione resa il 11/05/2020 all'Organismo Pagatore AGEA con la domanda AGEA.ADU.2020.0089665 (Scheda validazione/fascicolo prot. n. AGEA.CAA2884.2020.0002094)

> **Dati identificativi**

Comune di **AVETRANA (A514) (TA)**

Foglio **38** Particella **136**

Impianto meccanografico del 30/06/1976

> **Dati di classamento**

Redditi: dominicale **Euro 8,83**

agrario **Euro 8,83**

Particella con qualità: **ULIVETO** di classe **3**

Superficie: **3.420 m²**

TABELLA DI VARIAZIONE del 11/05/2020 Pratica n. TA0063254 in atti dal 19/11/2020 TRASMISSIONE DATI AGEA AI SENSI DEL DL 3.10.2006 N. 262 (n. 2344.1/2020)

Annotazioni: Variazione colturale eseguita ai sensi del DI 3.10.2006 n. 262, convertito con modificazioni nella legge 24.11.2006 n. 286 e successive modificazioni (anno 2020) - Eseguita a seguito di dichiarazione resa il 11/05/2020 all'Organismo Pagatore AGEA con la domanda AGEA.ADU.2020.0089665 (Scheda validazione/fascicolo prot. n. AGEA.CAA2884.2020.0002094)

> Intestazione attuale dell'immobile - totale intestati: 1

> 1. COLUCCI Gregorio
(CF CLCGGR40P12A514W)

nato a AVETRANA (TA) il 12/09/1940

Diritto di: Proprieta' per 1000/1000 (deriva dall'atto
1)

1. Atto del 26/05/1982 Pubblico ufficiale ADAMI 15 Sede
MANDURIA (TA) Repertorio n. 108051 - UR Sede
TARANTO (TA) Registrazione n. 8700 registrato in data
14/06/1982 - Voltura n. 616882 in atti dal 20/04/1989

Visura telematica

Tributi speciali: Euro 0,90

Catasto terreni
Visura attuale per immobile
Situazione degli atti informatizzati al 23/01/2024



Immobile di catasto terreni



Causali di aggiornamento ed annotazioni

Informazioni riportate negli atti del catasto al 23/01/2024

Dati identificativi: Comune di AVETRANA (A514) (TA)

Foglio 38 Particella 143

Classamento:

Particella divisa in 2 porzioni

Totali particella:

Redditi: dominicale Euro 26,73

agrario Euro 16,10

Superficie: 5.190 m²

Il reddito dominicale è stato calcolato tenendo conto delle eventuali deduzioni indicate in tabella

Porzione	AA	AB
Reddito dominicale	Euro 26,42	Euro 0,31
Reddito agrario	Euro 15,85	Euro 0,25
Deduzioni	-	-
Superficie m ²	5.115	75
Qualità	SEMINATIVO	ULIVETO
Classe	2	2

Ultimo atto di aggiornamento: TABELLA DI VARIAZIONE del 14/12/2011 Pratica n. TA0242377 in atti dal 14/12/2011 TRASMISSIONE DATI AGEA AI SENSI DEL DL 3.10.2006 N.262 (n. 9005.1/2011)

Annotazioni: VARIAZIONE COLTURALE ESEGUITA AI SENSI DEL DL 3.10.2006 N. 262, CONVERTITO CON MODIFICAZIONI NELLA LEGGE 24.11.2006 N. 286 E SUCCESSIVE MODIFICAZIONI (ANNO 2011)

Direzione Provinciale di Taranto
Ufficio Provinciale - Territorio
Servizi Catastali

> Dati identificativi

Comune di **AVETRANA (A514) (TA)**
Foglio **38** Particella **143**

Impianto meccanografico del 30/06/1976

> Dati di classamento

Particella divisa in **2** porzioni

Totali particella:

Redditi: dominicale **Euro 26,73**

agrario **Euro 16,10**

Superficie: **5.190 m²**

Il reddito dominicale è stato calcolato tenendo conto delle eventuali deduzioni indicate in tabella

TABELLA DI VARIAZIONE del 14/12/2011 Pratica n. TA0242377 in atti dal 14/12/2011 TRASMISSIONE DATI AGEA AI SENSI DEL DL 3.10.2006 N.262 (n. 9005.1/2011)

Annotazioni: VARIAZIONE CULTURALE ESEGUITA AI SENSI DEL DL 3.10.2006 N. 262, CONVERTITO CON MODIFICAZIONI NELLA LEGGE 24.11.2006 N. 286 E SUCCESSIVE MODIFICAZIONI (ANNO 2011)

Porzione	AA	AB
Reddito dominicale	Euro 26,42	Euro 0,31
Reddito agrario	Euro 15,85	Euro 0,25
Deduzioni	-	-
Superficie m ²	5.115	75
Qualità	SEMINATIVO	ULIVETO
Classe	2	2

> Intestazione attuale dell'immobile - totale intestati: 1

> 1. LASERRA Leonardo (CF LSRLRD56A21A514T)

nato a AVETRANA (TA) il 21/01/1956

Diritto di: Proprieta' per 100/100 (deriva dall'atto 1)

1. DENUNZIA (NEI PASSAGGI PER CAUSA DI MORTE) del 20/07/2007 - UU Sede TARANTO (TA) Registrazione Volume 2008 n. 939 registrato in data 14/07/2008 - DENUNCIA DI SUCCESSIONE Voltura n. 3691.1/2011 - Pratica n. TA0054120 in atti dal 18/03/2011

Visura telematica

Tributi speciali: Euro 0,90

Catasto terreni
Visura attuale per immobile
Situazione degli atti informatizzati al 23/01/2024



Immobile di catasto terreni



Causali di aggiornamento ed annotazioni

Informazioni riportate negli atti del catasto al 23/01/2024

Dati identificativi: Comune di **AVETRANA (A514) (TA)**

Foglio **38** Particella **151**

Classamento:

Redditi: dominicale **Euro 9,06**

agrario **Euro 9,06**

Particella con qualità: **ULIVETO** di classe **3**

Superficie: **3.510 m²**

Ultimo atto di aggiornamento: TABELLA DI VARIAZIONE del 12/12/2007 Pratica n. TA0297353 in atti dal 12/12/2007 TRASMISSIONE DATI AGEA AI SENSI DEL DL 3.10.2006 N.262 (n. 26398.1/2007)

Annotazioni: VARIAZIONE CULTURALE ESEGUITA AI SENSI DEL DL 3.10.2006 N. 262, CONVERTITO CON MODIFICAZIONI NELLA LEGGE 24.11.2006 N. 286 (ANNO 2007) - QUALITA' DICHIARATA O PARIFICATA A CULTURA PRESENTE NEL QUADRO TARIFFARIO DEL COMUNE

> **Dati identificativi**

Comune di **AVETRANA (A514) (TA)**

Foglio **38** Particella **151**

Impianto meccanografico del 30/06/1976

> **Dati di classamento**

Redditi: dominicale **Euro 9,06**

agrario **Euro 9,06**

Particella con qualità: **ULIVETO** di classe **3**

Superficie: **3.510 m²**

TABELLA DI VARIAZIONE del 12/12/2007 Pratica n. TA0297353 in atti dal 12/12/2007 TRASMISSIONE DATI AGEA AI SENSI DEL DL 3.10.2006 N.262 (n. 26398.1/2007)

Annotazioni: VARIAZIONE CULTURALE ESEGUITA AI SENSI DEL DL 3.10.2006 N. 262, CONVERTITO CON MODIFICAZIONI NELLA LEGGE 24.11.2006 N. 286 (ANNO 2007) - QUALITA' DICHIARATA O PARIFICATA A CULTURA PRESENTE NEL QUADRO TARIFFARIO DEL COMUNE

➤ **Intestazione attuale dell'immobile - totale intestati: 3**

➤ **1. LASERRA Antonio**

nato a AVETRANA (TA) il 26/06/1973
Diritto di: Proprieta' per 1/3 (deriva dall'atto 1)

1. DENUNZIA (NEI PASSAGGI PER CAUSA DI MORTE) del 16/01/1990 - UR Sede TARANTO (TA) Registrazione Volume 30 n. 869 registrato in data 16/07/1990 - Voltura n. 4544.2/1990 in atti dal 09/07/1999

➤ **2. LASERRA Oronzina Maria
(CF LSRRZN67M56A514K)**

nata a AVETRANA (TA) il 16/08/1967
Diritto di: Proprieta' per 1/3 (deriva dall'atto 2)

2. VOLTURA D'UFFICIO del 16/01/1990 - RETT. DATI ANAGR. D.V.4544/90 Voltura n. 10108.1/2001 - Pratica n. 210888 in atti dal 06/12/2001

➤ **3. SARACINO Nicoletta
(CF SRCNLT44R61A514Q)**

nata a AVETRANA (TA) il 21/10/1944
Diritto di: Proprieta' per 1/3 (deriva dall'atto 1)

Visura telematica

Tributi speciali: Euro 0,90

Catasto terreni
Visura attuale per immobile
Situazione degli atti informatizzati al 23/01/2024



Immobile di catasto terreni



Causali di aggiornamento ed annotazioni

Informazioni riportate negli atti del catasto al 23/01/2024

Dati identificativi: Comune di **AVETRANA (A514) (TA)**

Foglio **38** Particella **166**

Classamento:

Redditi: dominicale **Euro 661,92**

agrario **Euro 282,53**

Particella con qualità: **VIGNETO** di classe **2**

Superficie: **31.260 m²**

Ultimo atto di aggiornamento: TABELLA DI VARIAZIONE del 01/01/2004 Pratica n. TA0070197 in atti dal 17/05/2004 VARIAZIONE DI COLTURA (n. 861.1/2004)

Annotazioni: VARIAZIONE DI QUALITA' SU DICHIARAZIONE DI PARTE

> **Dati identificativi**

Comune di **AVETRANA (A514) (TA)**

Foglio **38** Particella **166**

Impianto meccanografico del 30/06/1976

> **Dati di classamento**

Redditi: dominicale **Euro 661,92**

agrario **Euro 282,53**

Particella con qualità: **VIGNETO** di classe **2**

Superficie: **31.260 m²**

TABELLA DI VARIAZIONE del 01/01/2004 Pratica n. TA0070197 in atti dal 17/05/2004 VARIAZIONE DI COLTURA (n. 861.1/2004)

Annotazioni: VARIAZIONE DI QUALITA' SU DICHIARAZIONE DI PARTE

Notifica effettuata con protocollo n. TA0175517 del 07/12/2004

> Intestazione attuale dell'immobile - totale intestati: 1

> 1. COSMA Luciano Antonio
(CF CSMLNN60H09A514F)

nato a AVETRANA (TA) il 09/06/1960

Diritto di: Proprieta' per 1/1 in regime di
separazione dei beni (deriva dall'atto 1)

1. Atto del 09/06/2020 Pubblico ufficiale GARGANO
ALDO Sede MANDURIA (TA) Repertorio n. 81058 -
COMPRAVENDITA Nota presentata con Modello Unico
n. 7532.1/2020 Reparto PI di TARANTO in atti dal
10/06/2020

Visura telematica

Tributi speciali: Euro 0,90

Catasto terreni
Visura attuale per immobile
Situazione degli atti informatizzati al 23/01/2024



Immobile di catasto terreni



Causali di aggiornamento ed annotazioni

Informazioni riportate negli atti del catasto al 23/01/2024

Dati identificativi: Comune di AVETRANA (A514) (TA)

Foglio 38 Particella 176

Classamento:

Particella divisa in 2 porzioni

Totali particella:

Redditi: dominicale Euro 5,42

agrario Euro 4,39

Superficie: 1.485 m²

Il reddito dominicale è stato calcolato tenendo conto delle eventuali deduzioni indicate in tabella

Porzione	AA	AB
Reddito dominicale	Euro 3,62	Euro 1,80
Reddito agrario	Euro 3,62	Euro 0,77
Deduzioni	-	-
Superficie m ²	1.400	85
Qualità	ULIVETO	VIGNETO
Classe	3	2

Ultimo atto di aggiornamento: TABELLA DI VARIAZIONE del 12/12/2007 Pratica n. TA0297358 in atti dal 12/12/2007 TRASMISSIONE DATI AGEA AI SENSI DEL DL 3.10.2006 N.262 (n. 26403.1/2007)

Annotazioni: VARIAZIONE COLTURALE ESEGUITA AI SENSI DEL DL 3.10.2006 N. 262, CONVERTITO CON MODIFICAZIONI NELLA LEGGE 24.11.2006 N. 286 (ANNO 2007) - QUALITA' DICHIARATA O PARIFICATA A COLTURA PRESENTE NEL QUADRO TARIFFARIO DEL COMUNE

Direzione Provinciale di Taranto
Ufficio Provinciale - Territorio
Servizi Catastali

> Dati identificativi

Comune di **AVETRANA (A514) (TA)**
Foglio **38** Particella **176**

FRAZIONAMENTO in atti dal 25/06/1992 (n. 17.1/1975)

> Dati di classamento

Particella divisa in **2** porzioni
Totali particella:
Redditi: dominicale **Euro 5,42**
 agrario **Euro 4,39**

Superficie: **1.485 m²**

Il reddito dominicale è stato calcolato tenendo conto delle eventuali deduzioni indicate in tabella

Porzione	AA	AB
Reddito dominicale	Euro 3,62	Euro 1,80
Reddito agrario	Euro 3,62	Euro 0,77
Deduzioni	-	-
Superficie m ²	1.400	85
Qualità	ULIVETO	VIGNETO
Classe	3	2

TABELLA DI VARIAZIONE del 12/12/2007 Pratica n. TA0297358 in atti dal 12/12/2007 TRASMISSIONE DATI AGEA AI SENSI DEL DL 3.10.2006 N.262 (n. 26403.1/2007)

Annotazioni: VARIAZIONE CULTURALE ESEGUITA AI SENSI DEL DL 3.10.2006 N. 262, CONVERTITO CON MODIFICAZIONI NELLA LEGGE 24.11.2006 N. 286 (ANNO 2007) - QUALITA' DICHIARATA O PARIFICATA A CULTURA PRESENTE NEL QUADRO TARIFFARIO DEL COMUNE

> Intestazione attuale dell'immobile - totale intestati: 1

> **1. SARACINO Domenico**
(CF SRCDNC39P26A514O)
nato a AVETRANA (TA) il 26/09/1939
Diritto di: Proprieta' per 1000/1000 (deriva dall'atto 1)

1. Atto del 30/09/1975 Pubblico ufficiale ADAMI Sede MANDURIA (TA) Repertorio n. 75089 - UR Sede TARANTO (TA) Registrazione n. 9355 registrato in data 17/10/1985 - Voltura n. 4619.1/1983 in atti dal 30/04/1998

Visura telematica

Tributi speciali: Euro 0,90

Catasto terreni
Visura attuale per immobile
Situazione degli atti informatizzati al 23/01/2024



Immobile di catasto terreni



Causali di aggiornamento ed annotazioni

Informazioni riportate negli atti del catasto al 23/01/2024

Dati identificativi: Comune di **AVETRANA (A514) (TA)**

Foglio **38** Particella **209**

Classamento:

Redditi: dominicale **Euro 2,96 Lire 5.730**

agrario **Euro 1,78 Lire 3.438**

Particella con qualità: **SEMINATIVO** di classe **2**

Superficie: **573 m²**

Ultimo atto di aggiornamento: FRAZIONAMENTO del 21/06/1994 in atti dal 21/06/1994 (n. 1707.1/1994)

> **Dati identificativi**

Comune di **AVETRANA (A514) (TA)**

Foglio **38** Particella **209**

Partita: **14862**

FRAZIONAMENTO del 21/06/1994 in atti dal
21/06/1994 (n. 1707.1/1994)

Annotazione di immobile: SR

> **Dati di classamento**

Redditi: dominicale **Euro 2,96 Lire 5.730**

agrario **Euro 1,78 Lire 3.438**

Particella con qualità: **SEMINATIVO** di classe **2**

Superficie: **573 m²**

FRAZIONAMENTO del 21/06/1994 in atti dal
21/06/1994 (n. 1707.1/1994)

> **Intestazione attuale dell'immobile - totale intestati: 1**

> **1. LANZO Maria Pia**
(CF LNZMRP38A53A514W)

nata a AVETRANA (TA) il 13/01/1938

Diritto di: Proprieta' per 1000/1000 (deriva dall'atto
1)

1. Atto del 09/08/1999 Pubblico ufficiale ADAMI
MICHELE Sede MANDURIA (TA) Repertorio n.
184529 - UR Sede TARANTO (TA) Registrazione n.
7168 registrato in data 30/08/1999 - Voltura n.
4024.7/1999 in atti dal 21/10/1999



Direzione Provinciale di Taranto
Ufficio Provinciale - Territorio
Servizi Catastali

Data: **23/01/2024**
Ora: **14:21:55**
Numero Pratica: **T255475/2024**
Pag: **2 - Fine**

Tributi speciali: Euro 0,90

Catasto terreni
Visura attuale per immobile
Situazione degli atti informatizzati al 23/01/2024



Immobile di catasto terreni



Causali di aggiornamento ed annotazioni

Informazioni riportate negli atti del catasto al 23/01/2024

Dati identificativi: Comune di **AVETRANA (A514) (TA)**

Foglio **38** Particella **210**

Classamento:

Redditi: dominicale **Euro 2,96 Lire 5.730**

agrario **Euro 1,78 Lire 3.438**

Particella con qualità: **SEMINATIVO** di classe **2**

Superficie: **573 m²**

Ultimo atto di aggiornamento: FRAZIONAMENTO del 21/06/1994 in atti dal 21/06/1994 (n. 1707.1/1994)

> **Dati identificativi**

Comune di **AVETRANA (A514) (TA)**

Foglio **38** Particella **210**

Partita: **14862**

FRAZIONAMENTO del 21/06/1994 in atti dal
21/06/1994 (n. 1707.1/1994)

Annotazione di immobile: SR

> **Dati di classamento**

Redditi: dominicale **Euro 2,96 Lire 5.730**

agrario **Euro 1,78 Lire 3.438**

Particella con qualità: **SEMINATIVO** di classe **2**

Superficie: **573 m²**

FRAZIONAMENTO del 21/06/1994 in atti dal
21/06/1994 (n. 1707.1/1994)

> **Intestazione attuale dell'immobile - totale intestati: 1**

> **1. LANZO Adriana**
(CF LNZDRN43D54H501N)

nata a ROMA (RM) il 14/04/1943

Diritto di: Proprieta' per 1000/1000 (deriva dall'atto
1)

1. Atto del 09/08/1999 Pubblico ufficiale ADAMI
MICHELE Sede MANDURIA (TA) Repertorio n.
184529 - UR Sede TARANTO (TA) Registrazione n.
7168 registrato in data 30/08/1999 - Voltura n.
4024.8/1999 in atti dal 21/10/1999



Direzione Provinciale di Taranto
Ufficio Provinciale - Territorio
Servizi Catastali

Data: **23/01/2024**
Ora: **14:22:24**
Numero Pratica: **T255658/2024**
Pag: **2 - Fine**

Tributi speciali: Euro 0,90

Catasto terreni
Visura attuale per immobile
Situazione degli atti informatizzati al 23/01/2024



Immobile di catasto terreni



Causali di aggiornamento ed annotazioni

Informazioni riportate negli atti del catasto al 23/01/2024

Dati identificativi: Comune di AVETRANA (A514) (TA)

Foglio 38 Particella 211

Classamento:

Redditi: dominicale Euro 2,96 Lire 5.730

agrario Euro 1,78 Lire 3.438

Particella con qualità: SEMINATIVO di classe 2

Superficie: 573 m²

Ultimo atto di aggiornamento: FRAZIONAMENTO del 21/06/1994 in atti dal 21/06/1994 (n. 1707.1/1994)

> **Dati identificativi**

Comune di AVETRANA (A514) (TA)

Foglio 38 Particella 211

Partita: 14862

FRAZIONAMENTO del 21/06/1994 in atti dal
21/06/1994 (n. 1707.1/1994)

Annotazione di immobile: SR

> **Dati di classamento**

Redditi: dominicale Euro 2,96 Lire 5.730

agrario Euro 1,78 Lire 3.438

Particella con qualità: SEMINATIVO di classe 2

Superficie: 573 m²

FRAZIONAMENTO del 21/06/1994 in atti dal
21/06/1994 (n. 1707.1/1994)

> **Intestazione attuale dell'immobile - totale intestati: 1**

> **1. LANZO Gabriella**
(CF LNZGRL41R48A514Z)

nata a AVETRANA (TA) il 08/10/1941

Diritto di: Proprieta' per 1000/1000 (deriva dall'atto
1)

1. Atto del 09/08/1999 Pubblico ufficiale ADAMI
MICHELE Sede MANDURIA (TA) Repertorio n.
184529 - UR Sede TARANTO (TA) Registrazione n.
7168 registrato in data 30/08/1999 - Voltura n.
4024.9/1999 in atti dal 21/10/1999



Direzione Provinciale di Taranto
Ufficio Provinciale - Territorio
Servizi Catastali

Data: **23/01/2024**
Ora: **14:22:50**
Numero Pratica: **T255815/2024**
Pag: **2 - Fine**

Tributi speciali: Euro 0,90

Catasto terreni
Visura attuale per immobile
Situazione degli atti informatizzati al 23/01/2024



Immobile di catasto terreni



Causali di aggiornamento ed annotazioni

Informazioni riportate negli atti del catasto al 23/01/2024

Dati identificativi: Comune di **AVETRANA (A514) (TA)**

Foglio **39** Particella **13**

Classamento:

Redditi: dominicale **Euro 28,89 Lire 55.944**

agrario **Euro 21,67 Lire 41.958**

Particella con qualità: **FICHETO** di classe **3**

Superficie: **6.993 m²**

Ultimo atto di aggiornamento: Impianto meccanografico del 30/06/1976

> **Dati identificativi**

Comune di **AVETRANA (A514) (TA)**

Foglio **39** Particella **13**

Partita: **5800**

Impianto meccanografico del 30/06/1976

> **Dati di classamento**

Redditi: dominicale **Euro 28,89 Lire 55.944**

agrario **Euro 21,67 Lire 41.958**

Particella con qualità: **FICHETO** di classe **3**

Superficie: **6.993 m²**

Impianto meccanografico del 30/06/1976

➤ **Intestazione attuale dell'immobile - totale intestati: 5**

➤ **1. MARCHIONI Rosanna (CF MRCRNN63P65F205X)**

nata a MILANO (MI) il 25/09/1963

Diritto di: Proprieta' per 1/5 Regime: bene personale (deriva dall'atto 1)

Diritto di: Proprieta' per 1/20 (deriva dall'atto 2)

➤ **2. PEZZAROSSA Leonardo (CF PZZLRD32E15A514Y)**

nato a AVETRANA (TA) il 15/05/1932

Diritto di: Proprieta' per 1/5 Regime: bene personale (deriva dall'atto 1)

Diritto di: Proprieta' per 1/20 (deriva dall'atto 2)

➤ **3. PEZZAROSSA Maria Leonarda (CF PZZMLN22P68A514I)**

nata a AVETRANA (TA) il 28/09/1922

Diritto di: Proprieta' per 1/5 Regime: bene personale (deriva dall'atto 1)

➤ **4. SARACINO Fernando Giovanni (CF SRCFNN52H23A514G)**

nato a AVETRANA (TA) il 23/06/1952

Diritto di: Proprieta' per 1/5 Regime: bene personale (deriva dall'atto 1)

Diritto di: Proprieta' per 1/20 (deriva dall'atto 2)

➤ **5. TROIANO Maddalena Anna (CF TRNMDL44-M64A514U)**

nata a AVETRANA (TA) il 24/08/1944

Diritto di: Proprieta' per 1/20 (deriva dall'atto 2)

1. DENUNZIA (NEI PASSAGGI PER CAUSA DI MORTE) del 25/05/2012 - US Sede TARANTO (TA) Registrazione Volume 9990 n. 1760 registrato in data 12/04/2013 - DICHIARAZIONE DI SUCCESSIONE Voltura n. 6113.1/2013 - Pratica n. TA0058447 in atti dal 15/05/2013

2. SUCCESSIONE EX LEGE di PEZZAROSSA GRAZIELLA del 13/08/2022 Sede MILANO (MI) Registrazione Volume 88888 n. 364257 registrato in data 07/08/2023 - Trascrizione n. 17850.2/2023 Reparto PI di TARANTO in atti dal 30/08/2023

Visura telematica

Tributi speciali: Euro 0,90

Catasto terreni
Visura attuale per immobile
Situazione degli atti informatizzati al 23/01/2024



Immobile di catasto terreni



Causali di aggiornamento ed annotazioni

Informazioni riportate negli atti del catasto al 23/01/2024

Dati identificativi: Comune di **AVETRANA (A514) (TA)**

Foglio **39** Particella **27**

Classamento:

Redditi: dominicale **Euro 76,52 Lire 148.170**

agrario **Euro 55,65 Lire 107.760**

Particella con qualità: **SEMINATIVO** di classe **4**

Superficie: **26.940 m²**

Ultimo atto di aggiornamento: Impianto meccanografico del 30/06/1976

> **Dati identificativi**

Comune di **AVETRANA (A514) (TA)**

Foglio **39** Particella **27**

Partita: **9176**

Impianto meccanografico del 30/06/1976

> **Dati di classamento**

Redditi: dominicale **Euro 76,52 Lire 148.170**

agrario **Euro 55,65 Lire 107.760**

Particella con qualità: **SEMINATIVO** di classe **4**

Superficie: **26.940 m²**

Impianto meccanografico del 30/06/1976

> **Intestazione attuale dell'immobile - totale intestati: 1**

> **1. DE MARCO Cesare**
(CF DMRCR98R28E506S)

nato a **LECCE (LE)** il 28/10/1998

Diritto di: Proprieta' per 1/1 (deriva dall'atto 1)

1. Atto del 07/07/2022 Pubblico ufficiale DISABATO RAFFAELE Sede TARANTO (TA) Repertorio n. 12560 - DONAZIONE ACCETTATA Nota presentata con Modello Unico n. 15073.1/2022 Reparto PI di TARANTO in atti dal 19/07/2022



Direzione Provinciale di Taranto
Ufficio Provinciale - Territorio
Servizi Catastali

Data: **23/01/2024**
Ora: **14:33:39**
Numero Pratica: **T260406/2024**
Pag: **2 - Fine**

Tributi speciali: Euro 0,90

Catasto terreni
Visura attuale per immobile
Situazione degli atti informatizzati al 23/01/2024



Immobile di catasto terreni



Causali di aggiornamento ed annotazioni

Informazioni riportate negli atti del catasto al 23/01/2024

Dati identificativi: Comune di **AVETRANA (A514) (TA)**

Foglio **39** Particella **52**

Classamento:

Redditi: dominicale **Euro 12,47 Lire 24.145**

agrario **Euro 9,07 Lire 17.560**

Particella con qualità: **SEMINATIVO** di classe **4**

Superficie: **4.390 m²**

Ultimo atto di aggiornamento: Impianto meccanografico del 30/06/1976

> Dati identificativi

Comune di **AVETRANA (A514) (TA)**

Foglio **39** Particella **52**

Partita: **7425**

Impianto meccanografico del 30/06/1976

> Dati di classamento

Redditi: dominicale **Euro 12,47 Lire 24.145**

agrario **Euro 9,07 Lire 17.560**

Particella con qualità: **SEMINATIVO** di classe **4**

Superficie: **4.390 m²**

Impianto meccanografico del 30/06/1976

➤ **Intestazione attuale dell'immobile - totale intestati: 2**

- | | |
|--|--|
| <p>➤ 1. CARROZZO Leonardo
(CF CRRLRD27D15A514E)
nato a AVETRANA (TA) il 15/04/1927
Diritto di: Proprieta' (deriva dall'atto 1)</p> <p>➤ 2. CHIRICO Rosa ; Biagina
nata a AVETRANA (TA) il 01/08/1927
Diritto di: Usufrutto per 1/2 (deriva dall'atto 1)</p> | <p>1. Impianto meccanografico del 30/06/1976</p> |
|--|--|
-

Visura telematica

Tributi speciali: Euro 0,90

Catasto terreni
Visura attuale per immobile
Situazione degli atti informatizzati al 23/01/2024



Immobile di catasto terreni



Causali di aggiornamento ed annotazioni

Informazioni riportate negli atti del catasto al 23/01/2024

Dati identificativi: Comune di **AVETRANA (A514) (TA)**
Foglio **39** Particella **54**

Classamento:

Particella divisa in **2** porzioni

Totali particella:

Redditi: dominicale **Euro 3,81**

agrario **Euro 2,75**

Superficie: **1.185 m²**

Il reddito dominicale è stato calcolato tenendo conto delle eventuali deduzioni indicate in tabella

Porzione	AA	AB
Reddito dominicale	Euro 2,81	Euro 1,00
Reddito agrario	Euro 2,05	Euro 0,70
Deduzioni	-	-
Superficie m ²	991	194
Qualità	SEMINATIVO	ULIVETO
Classe	4	1

Ultimo atto di aggiornamento: TABELLA DI VARIAZIONE del 21/12/2009 Pratica n. TA0252308 in atti dal 21/12/2009 TRASMISSIONE DATI AGEA AI SENSI DEL DL 3.10.2006 N.262 (n. 4842.1/2009)

Annotazioni: VARIAZIONE COLTURALE ESEGUITA AI SENSI DEL DL 3.10.2006 N. 262, CONVERTITO CON MODIFICAZIONI NELLA LEGGE 24.11.2006 N. 286 E SUCCESSIVE MODIFICAZIONI (ANNO 2009)

> Dati identificativi

Comune di **AVETRANA (A514) (TA)**
Foglio **39** Particella **54**

Impianto meccanografico del 30/06/1976

> Dati di classamento

Particella divisa in **2** porzioni

Totali particella:

Redditi: dominicale **Euro 3,81**

agrario **Euro 2,75**

Superficie: **1.185 m²**

Il reddito dominicale è stato calcolato tenendo conto delle eventuali deduzioni indicate in tabella

TABELLA DI VARIAZIONE del 21/12/2009 Pratica n. TA0252308 in atti dal 21/12/2009 TRASMISSIONE DATI AGEA AI SENSI DEL DL 3.10.2006 N.262 (n. 4842.1/2009)

Annotazioni: VARIAZIONE CULTURALE ESEGUITA AI SENSI DEL DL 3.10.2006 N. 262, CONVERTITO CON MODIFICAZIONI NELLA LEGGE 24.11.2006 N. 286 E SUCCESSIVE MODIFICAZIONI (ANNO 2009)

Porzione	AA	AB
Reddito dominicale	Euro 2,81	Euro 1,00
Reddito agrario	Euro 2,05	Euro 0,70
Deduzioni	-	-
Superficie m ²	991	194
Qualità	SEMINATIVO	ULIVETO
Classe	4	1

> **Intestazione attuale dell'immobile - totale intestati: 7**

> **1. GRANDE Antonio Biagio Mario**
(CF GRNNNB39E04A514N)
nato a AVETRANA (TA) il 04/05/1939
Diritto di: Proprieta' per 1/6 (deriva dall'atto 1)

1. DENUNZIA (NEI PASSAGGI PER CAUSA DI MORTE) del 03/11/1998 - UU Sede TARANTO (TA) Registrazione Volume 2008 n. 240 registrato in data 19/02/2008 - SUCCESSIONE MARCUCCI ANGELICA Voltura n. 1912.1/2008 - Pratica n. TA0034322 in atti dal 19/02/2008

> **2. GRANDE Beatrice Maria Rita**
(CF GRNBRC40P68A514T)
nata a AVETRANA (TA) il 28/09/1940
Diritto di: Proprieta' per 1/6 (deriva dall'atto 1)

> **3. GRANDE Maria Nicolina**
(CF GRNMNC54C47A514W)
nata a AVETRANA (TA) il 07/03/1954
Diritto di: Proprieta' per 1/6 (deriva dall'atto 1)

> **4. GRANDE Salvatore Biagio**
(CF GRNSVT57T19A514W)
nato a AVETRANA (TA) il 19/12/1957
Diritto di: Proprieta' per 1/6 (deriva dall'atto 1)

> **5. GRANDE Santo Antonio**
(CF GRNSTN50B03A514K)
nato a AVETRANA (TA) il 03/02/1950
Diritto di: Proprieta' per 1/6 (deriva dall'atto 1)

> **6. GRANDE Irene (CF GRNRNI74L45A657U)**
nata a BARGA (LU) il 05/07/1974
Diritto di: Proprieta' per 1/12 (deriva dall'atto 2)

2. SUCCESSIONE EX LEGE di GRANDE MICHELE del 08/08/2022 Sede BOLOGNA (BO) Registrazione Volume 88888 n. 477020 registrato in data 10/11/2022 - Trascrizione n. 23602.1/2022 Reparto PI di TARANTO in atti dal 18/11/2022

> **7. GRANDE Leonardo**
(CF GRNLRD68S12H980W)
nato a SAN MARCELLO PISTOIESE (PT) il 12/11/1968
Diritto di: Proprieta' per 1/12 (deriva dall'atto 2)

Visura telematica

Tributi speciali: Euro 0,90

Catasto terreni
Visura attuale per immobile
Situazione degli atti informatizzati al 23/01/2024



Immobile di catasto terreni



Causali di aggiornamento ed annotazioni

Informazioni riportate negli atti del catasto al 23/01/2024

Dati identificativi: Comune di **AVETRANA (A514) (TA)**

Foglio **39** Particella **55**

Classamento:

Redditi: dominicale **Euro 12,53 Lire 24.255**

agrario **Euro 9,11 Lire 17.640**

Particella con qualità: **SEMINATIVO** di classe **4**

Superficie: **4.410 m²**

Ultimo atto di aggiornamento: Impianto meccanografico del 30/06/1976

> **Dati identificativi**

Comune di **AVETRANA (A514) (TA)**

Foglio **39** Particella **55**

Partita: **6575**

Impianto meccanografico del 30/06/1976

> **Dati di classamento**

Redditi: dominicale **Euro 12,53 Lire 24.255**

agrario **Euro 9,11 Lire 17.640**

Particella con qualità: **SEMINATIVO** di classe **4**

Superficie: **4.410 m²**

Impianto meccanografico del 30/06/1976

> **Intestazione attuale dell'immobile - totale intestati: 1**

> **1. LASERRA Francesco**
(CF LSRFNC59L03A514J)

nato a AVETRANA (TA) il 03/07/1959

Diritto di: Proprieta' per 1000/1000 (deriva dall'atto
1)

1. Atto del 23/12/1994 Pubblico ufficiale NOT.ADAMI
Sede MANDURIA (TA) Repertorio n. 168339 - UR Sede
TARANTO (TA) Registrazione n. 355 registrato in data
11/01/1995 - Voltura n. 1017.4/1995 in atti dal
16/11/1995



Direzione Provinciale di Taranto
Ufficio Provinciale - Territorio
Servizi Catastali

Data: **23/01/2024**
Ora: **14:41:29**
Numero Pratica: **T264159/2024**
Pag: **2 - Fine**

Tributi speciali: Euro 0,90

Catasto terreni
Visura attuale per immobile
Situazione degli atti informatizzati al 23/01/2024



Immobile di catasto terreni



Causali di aggiornamento ed annotazioni

Informazioni riportate negli atti del catasto al 23/01/2024

Dati identificativi: Comune di **AVETRANA (A514) (TA)**

Foglio **39** Particella **56**

Classamento:

Redditi: dominicale **Euro 11,65 Lire 22.550**

agrario **Euro 8,47 Lire 16.400**

Particella con qualità: **SEMINATIVO** di classe 4

Superficie: **4.100 m²**

Ultimo atto di aggiornamento: Impianto meccanografico del 30/06/1976

> **Dati identificativi**

Comune di **AVETRANA (A514) (TA)**

Foglio **39** Particella **56**

Partita: **7774**

Impianto meccanografico del 30/06/1976

> **Dati di classamento**

Redditi: dominicale **Euro 11,65 Lire 22.550**

agrario **Euro 8,47 Lire 16.400**

Particella con qualità: **SEMINATIVO** di classe 4

Superficie: **4.100 m²**

Impianto meccanografico del 30/06/1976

> Intestazione attuale dell'immobile - totale intestati: 2

> 1. IAZZI Teresa Lucia
(CF ZZITSL59B53A514K)

nata a AVETRANA (TA) il 13/02/1959

Diritto di: Proprieta' per 1/2 Regime: bene
personale (deriva dall'atto 1)

1. DENUNZIA (NEI PASSAGGI PER CAUSA DI MORTE) del 28/06/2010 - UU Sede LECCE (LE) Registrazione Volume 9990 n. 1679 registrato in data 23/06/2011 - DEN SUCC COSMAGIOVANNINA Voltura n. 9808.1/2011 - Pratica n. TA0131414 in atti dal 19/07/2011

> 2. IAZZI Vito (CF ZZIVTI52R02A514F)

nato a AVETRANA (TA) il 02/10/1952

Diritto di: Proprieta' per 1/2 Regime: bene
personale (deriva dall'atto 1)

Visura telematica

Tributi speciali: Euro 0,90

Catasto terreni
Visura attuale per immobile
Situazione degli atti informatizzati al 23/01/2024



Immobile di catasto terreni



Causali di aggiornamento ed annotazioni

Informazioni riportate negli atti del catasto al 23/01/2024

Dati identificativi: Comune di **AVETRANA (A514) (TA)**

Foglio **39** Particella **57**

Classamento:

Redditi: dominicale **Euro 12,07 Lire 23.375**

agrario **Euro 8,78 Lire 17.000**

Particella con qualità: **SEMINATIVO** di classe **4**

Superficie: **4.250 m²**

Ultimo atto di aggiornamento: Impianto meccanografico del 30/06/1976

> **Dati identificativi**

Comune di **AVETRANA (A514) (TA)**

Foglio **39** Particella **57**

Partita: **5229**

Impianto meccanografico del 30/06/1976

> **Dati di classamento**

Redditi: dominicale **Euro 12,07 Lire 23.375**

agrario **Euro 8,78 Lire 17.000**

Particella con qualità: **SEMINATIVO** di classe **4**

Superficie: **4.250 m²**

Impianto meccanografico del 30/06/1976

> **Intestazione attuale dell'immobile - totale intestati: 1**

> **1. CARROZZO Antonio**
(CF CRRNTN47B24L049E)

nato a **TARANTO (TA)** il 24/02/1947

Diritto di: Proprieta' per 1000/1000 (deriva dall'atto
1)

1. Atto del 31/10/1991 Pubblico ufficiale GARGANO A
Sede MANDURIA (TA) Repertorio n. 21674 Sede
TARANTO (TA) Registrazione n. 10419 registrato in
data 15/11/1991 - n. 6870.3/1991 in atti dal 09/09/1992



Direzione Provinciale di Taranto
Ufficio Provinciale - Territorio
Servizi Catastali

Data: **23/01/2024**
Ora: **14:42:15**
Numero Pratica: **T264567/2024**
Pag: **2 - Fine**

Tributi speciali: Euro 0,90

Catasto terreni
Visura attuale per immobile
Situazione degli atti informatizzati al 23/01/2024



Immobile di catasto terreni



Causali di aggiornamento ed annotazioni

Informazioni riportate negli atti del catasto al 23/01/2024

Dati identificativi: Comune di **AVETRANA (A514) (TA)**

Foglio **39** Particella **58**

Classamento:

Redditi: dominicale **Euro 12,10 Lire 23.430**

agrario **Euro 8,80 Lire 17.040**

Particella con qualità: **SEMINATIVO** di classe 4

Superficie: **4.260 m²**

Ultimo atto di aggiornamento: Impianto meccanografico del 30/06/1976

> **Dati identificativi**

Comune di **AVETRANA (A514) (TA)**

Foglio **39** Particella **58**

Partita: **9251**

Impianto meccanografico del 30/06/1976

> **Dati di classamento**

Redditi: dominicale **Euro 12,10 Lire 23.430**

agrario **Euro 8,80 Lire 17.040**

Particella con qualità: **SEMINATIVO** di classe 4

Superficie: **4.260 m²**

Impianto meccanografico del 30/06/1976

➤ **Intestazione attuale dell'immobile - totale intestati: 4**

- **1. MARCHIONI Rosanna**
(CF MRCCRNN63P65F205X)
nata a MILANO (MI) il 25/09/1963
Diritto di: Proprieta' per 1/4 (deriva dall'atto 1)
- **2. PEZZAROSSA Leonardo**
(CF PZZLRD32E15A514Y)
nato a AVETRANA (TA) il 15/05/1932
Diritto di: Proprieta' per 1/4 (deriva dall'atto 1)
- **3. SARACINO Fernando Giovanni**
(CF SRCFNN52H23A514G)
nato a AVETRANA (TA) il 23/06/1952
Diritto di: Proprieta' per 1/4 (deriva dall'atto 1)
- **4. TROIANO Maddalena Anna**
(CF TRNMDL44M64A514U)
nata a AVETRANA (TA) il 24/08/1944
Diritto di: Proprieta' per 1/4 (deriva dall'atto 1)
-

1. SUCCESSIONE EX LEGE di PEZZAROSSA GRAZIELLA del 13/08/2022 Sede MILANO (MI) Registrazione Volume 88888 n. 364257 registrato in data 07/08/2023 - Trascrizione n. 17850.1/2023 Reparto PI di TARANTO in atti dal 30/08/2023

Visura telematica

Tributi speciali: Euro 0,90

Catasto terreni
Visura attuale per immobile
Situazione degli atti informatizzati al 23/01/2024



Immobile di catasto terreni



Causali di aggiornamento ed annotazioni

Informazioni riportate negli atti del catasto al 23/01/2024

Dati identificativi: Comune di **AVETRANA (A514) (TA)**

Foglio **39** Particella **59**

Classamento:

Redditi: dominicale **Euro 11,93 Lire 23.100**

agrario **Euro 8,68 Lire 16.800**

Particella con qualità: **SEMINATIVO** di classe **4**

Superficie: **4.200 m²**

Ultimo atto di aggiornamento: Impianto meccanografico del 30/06/1976

> Dati identificativi

Comune di **AVETRANA (A514) (TA)**

Foglio **39** Particella **59**

Partita: **6889**

Impianto meccanografico del 30/06/1976

> Dati di classamento

Redditi: dominicale **Euro 11,93 Lire 23.100**

agrario **Euro 8,68 Lire 16.800**

Particella con qualità: **SEMINATIVO** di classe **4**

Superficie: **4.200 m²**

Impianto meccanografico del 30/06/1976

➤ **Intestazione attuale dell'immobile - totale intestati: 3**

➤ **1. MODEO Antonio (CF MDONTN60L20A514N)**

nato a AVETRANA (TA) il 20/07/1960
Diritto di: Proprieta' per 2/18 (deriva dall'atto 1)

➤ **2. MODEO Giovanna (CF MDOGNN65S45A514N)**

nata a AVETRANA (TA) il 05/11/1965
Diritto di: Proprieta' per 2/18 (deriva dall'atto 1)
Diritto di: Proprieta' per 2/3 Regime: bene
personale (deriva dall'atto 2)

➤ **3. MODEO Vincenzo (CF MDOVCN55A01A514J)**

nato a AVETRANA (TA) il 01/01/1955
Diritto di: Proprieta' per 2/18 (deriva dall'atto 1)

1. SUCCESSIONE EX LEGE di GRECO SANTA del
25/01/2020 Sede TARANTO (TA) Registrazione
Volume 88888 n. 237970 registrato in data 21/07/2020 -
Trascrizione n. 12564.2/2020 Reparto PI di TARANTO
in atti dal 24/08/2020

2. Atto per causa di morte DICHIARAZIONE DI
SUCCESSIONE del 22/09/2022 Sede TUY Registrazione
Volume 88888 n. 436751 registrato in data 17/10/2022 -
SUCCESSIONE TESTAMENTARIA Voltura n. 16489.1/2022 -
Pratica n. TA0089285 in atti dal 26/10/2022

Visura telematica

Tributi speciali: Euro 0,90

Catasto terreni
Visura attuale per immobile
Situazione degli atti informatizzati al 23/01/2024



Immobile di catasto terreni



Causali di aggiornamento ed annotazioni

Informazioni riportate negli atti del catasto al 23/01/2024

Dati identificativi: Comune di **AVETRANA (A514) (TA)**

Foglio **39** Particella **60**

Classamento:

Redditi: dominicale **Euro 8,32 Lire 16.115**

agrario **Euro 6,05 Lire 11.720**

Particella con qualità: **SEMINATIVO** di classe 4

Superficie: **2.930 m²**

Ultimo atto di aggiornamento: Impianto meccanografico del 30/06/1976

> **Dati identificativi**

Comune di **AVETRANA (A514) (TA)**

Foglio **39** Particella **60**

Partita: **7489**

Impianto meccanografico del 30/06/1976

> **Dati di classamento**

Redditi: dominicale **Euro 8,32 Lire 16.115**

agrario **Euro 6,05 Lire 11.720**

Particella con qualità: **SEMINATIVO** di classe 4

Superficie: **2.930 m²**

Impianto meccanografico del 30/06/1976

➤ **Intestazione attuale dell'immobile - totale intestati: 3**

➤ **1. MODEO Antonio (CF MDONTN60L20A514N)**

nato a AVETRANA (TA) il 20/07/1960
Diritto di: Proprieta' per 2/18 (deriva dall'atto 1)

➤ **2. MODEO Giovanna (CF MDOGNN65S45A514N)**

nata a AVETRANA (TA) il 05/11/1965
Diritto di: Proprieta' per 2/18 (deriva dall'atto 1)
Diritto di: Proprieta' per 2/3 Regime: bene
personale (deriva dall'atto 2)

➤ **3. MODEO Vincenzo (CF MDOVCN55A01A514J)**

nato a AVETRANA (TA) il 01/01/1955
Diritto di: Proprieta' per 2/18 (deriva dall'atto 1)

1. SUCCESSIONE EX LEGE di GRECO SANTA del
25/01/2020 Sede TARANTO (TA) Registrazione
Volume 88888 n. 237970 registrato in data 21/07/2020 -
Trascrizione n. 12564.2/2020 Reparto PI di TARANTO
in atti dal 24/08/2020

2. Atto per causa di morte DICHIARAZIONE DI
SUCCESSIONE del 22/09/2022 Sede TUY Registrazione
Volume 88888 n. 436751 registrato in data 17/10/2022 -
SUCCESSIONE TESTAMENTARIA Voltura n. 16489.1/2022 -
Pratica n. TA0089285 in atti dal 26/10/2022

Visura telematica

Tributi speciali: Euro 0,90

Catasto terreni
Visura attuale per immobile
Situazione degli atti informatizzati al 23/01/2024



Immobile di catasto terreni



Causali di aggiornamento ed annotazioni

Informazioni riportate negli atti del catasto al 23/01/2024

Dati identificativi: Comune di **AVETRANA (A514) (TA)**

Foglio **39** Particella **61**

Classamento:

Redditi: dominicale **Euro 7,78 Lire 15.070**

agrario **Euro 5,66 Lire 10.960**

Particella con qualità: **SEMINATIVO** di classe 4

Superficie: **2.740 m²**

Ultimo atto di aggiornamento: Impianto meccanografico del 30/06/1976

> **Dati identificativi**

Comune di **AVETRANA (A514) (TA)**

Foglio **39** Particella **61**

Partita: **7489**

Impianto meccanografico del 30/06/1976

> **Dati di classamento**

Redditi: dominicale **Euro 7,78 Lire 15.070**

agrario **Euro 5,66 Lire 10.960**

Particella con qualità: **SEMINATIVO** di classe 4

Superficie: **2.740 m²**

Impianto meccanografico del 30/06/1976

➤ **Intestazione attuale dell'immobile - totale intestati: 3**

➤ **1. MODEO Antonio (CF MDONTN60L20A514N)**

nato a AVETRANA (TA) il 20/07/1960
Diritto di: Proprieta' per 2/18 (deriva dall'atto 1)

➤ **2. MODEO Giovanna (CF MDOGNN65S45A514N)**

nata a AVETRANA (TA) il 05/11/1965
Diritto di: Proprieta' per 2/18 (deriva dall'atto 1)
Diritto di: Proprieta' per 2/3 Regime: bene
personale (deriva dall'atto 2)

➤ **3. MODEO Vincenzo (CF MDOVCN55A01A514J)**

nato a AVETRANA (TA) il 01/01/1955
Diritto di: Proprieta' per 2/18 (deriva dall'atto 1)

1. SUCCESSIONE EX LEGE di GRECO SANTA del
25/01/2020 Sede TARANTO (TA) Registrazione
Volume 88888 n. 237970 registrato in data 21/07/2020 -
Trascrizione n. 12564.2/2020 Reparto PI di TARANTO
in atti dal 24/08/2020

2. Atto per causa di morte DICHIARAZIONE DI
SUCCESSIONE del 22/09/2022 Sede TUY Registrazione
Volume 88888 n. 436751 registrato in data 17/10/2022 -
SUCCESSIONE TESTAMENTARIA Voltura n. 16489.1/2022 -
Pratica n. TA0089285 in atti dal 26/10/2022

Visura telematica

Tributi speciali: Euro 0,90

Catasto terreni
Visura attuale per immobile
Situazione degli atti informatizzati al 23/01/2024



Immobile di catasto terreni



Causali di aggiornamento ed annotazioni

Informazioni riportate negli atti del catasto al 23/01/2024

Dati identificativi: Comune di **AVETRANA (A514) (TA)**

Foglio **39** Particella **62**

Classamento:

Redditi: dominicale **Euro 8,24 Lire 15.950**

agrario **Euro 5,99 Lire 11.600**

Particella con qualità: **SEMINATIVO** di classe 4

Superficie: **2.900 m²**

Ultimo atto di aggiornamento: Impianto meccanografico del 30/06/1976

> Dati identificativi

Comune di **AVETRANA (A514) (TA)**

Foglio **39** Particella **62**

Partita: **7489**

Impianto meccanografico del 30/06/1976

> Dati di classamento

Redditi: dominicale **Euro 8,24 Lire 15.950**

agrario **Euro 5,99 Lire 11.600**

Particella con qualità: **SEMINATIVO** di classe 4

Superficie: **2.900 m²**

Impianto meccanografico del 30/06/1976

➤ **Intestazione attuale dell'immobile - totale intestati: 3**

➤ **1. MODEO Antonio (CF MDONTN60L20A514N)**

nato a AVETRANA (TA) il 20/07/1960
Diritto di: Proprieta' per 2/18 (deriva dall'atto 1)

➤ **2. MODEO Giovanna (CF MDOGNN65S45A514N)**

nata a AVETRANA (TA) il 05/11/1965
Diritto di: Proprieta' per 2/18 (deriva dall'atto 1)
Diritto di: Proprieta' per 2/3 Regime: bene
personale (deriva dall'atto 2)

➤ **3. MODEO Vincenzo (CF MDOVCN55A01A514J)**

nato a AVETRANA (TA) il 01/01/1955
Diritto di: Proprieta' per 2/18 (deriva dall'atto 1)

1. SUCCESSIONE EX LEGE di GRECO SANTA del
25/01/2020 Sede TARANTO (TA) Registrazione
Volume 88888 n. 237970 registrato in data 21/07/2020 -
Trascrizione n. 12564.2/2020 Reparto PI di TARANTO
in atti dal 24/08/2020

2. Atto per causa di morte DICHIARAZIONE DI
SUCCESSIONE del 22/09/2022 Sede TUY Registrazione
Volume 88888 n. 436751 registrato in data 17/10/2022 -
SUCCESSIONE TESTAMENTARIA Voltura n. 16489.1/2022 -
Pratica n. TA0089285 in atti dal 26/10/2022

Visura telematica

Tributi speciali: Euro 0,90

Catasto terreni
Visura attuale per immobile
Situazione degli atti informatizzati al 23/01/2024



Immobile di catasto terreni



Causali di aggiornamento ed annotazioni

Informazioni riportate negli atti del catasto al 23/01/2024

Dati identificativi: Comune di **AVETRANA (A514) (TA)**

Foglio **39** Particella **63**

Classamento:

Redditi: dominicale **Euro 12,21 Lire 23.650**

agrario **Euro 8,88 Lire 17.200**

Particella con qualità: **SEMINATIVO** di classe 4

Superficie: **4.300 m²**

Ultimo atto di aggiornamento: Impianto meccanografico del 30/06/1976

> **Dati identificativi**

Comune di **AVETRANA (A514) (TA)**

Foglio **39** Particella **63**

Partita: **5994**

Impianto meccanografico del 30/06/1976

> **Dati di classamento**

Redditi: dominicale **Euro 12,21 Lire 23.650**

agrario **Euro 8,88 Lire 17.200**

Particella con qualità: **SEMINATIVO** di classe 4

Superficie: **4.300 m²**

Impianto meccanografico del 30/06/1976

➤ **Intestazione attuale dell'immobile - totale intestati: 3**

➤ **1. MODEO Antonio (CF MDONTN60L20A514N)**

nato a AVETRANA (TA) il 20/07/1960
Diritto di: Proprieta' per 2/18 (deriva dall'atto 1)

➤ **2. MODEO Giovanna (CF MDOGNN65S45A514N)**

nata a AVETRANA (TA) il 05/11/1965
Diritto di: Proprieta' per 2/18 (deriva dall'atto 1)
Diritto di: Proprieta' per 2/3 Regime: bene
personale (deriva dall'atto 2)

➤ **3. MODEO Vincenzo (CF MDOVCN55A01A514J)**

nato a AVETRANA (TA) il 01/01/1955
Diritto di: Proprieta' per 2/18 (deriva dall'atto 1)

1. SUCCESSIONE EX LEGE di GRECO SANTA del
25/01/2020 Sede TARANTO (TA) Registrazione
Volume 88888 n. 237970 registrato in data 21/07/2020 -
Trascrizione n. 12564.2/2020 Reparto PI di TARANTO
in atti dal 24/08/2020

2. Atto per causa di morte DICHIARAZIONE DI
SUCCESSIONE del 22/09/2022 Sede TUY Registrazione
Volume 88888 n. 436751 registrato in data 17/10/2022 -
SUCCESSIONE TESTAMENTARIA Voltura n. 16489.5/2022 -
Pratica n. TA0089285 in atti dal 26/10/2022

Visura telematica

Tributi speciali: Euro 0,90

Catasto terreni
Visura attuale per immobile
Situazione degli atti informatizzati al 23/01/2024



Immobile di catasto terreni



Causali di aggiornamento ed annotazioni

Informazioni riportate negli atti del catasto al 23/01/2024

Dati identificativi: Comune di **AVETRANA (A514) (TA)**
Foglio **39** Particella **64**

Classamento:

Particella divisa in **2** porzioni

Totali particella:

Redditi: dominicale **Euro 13,41**

agrario **Euro 9,66**

Superficie: **4.140 m²**

Il reddito dominicale è stato calcolato tenendo conto delle eventuali deduzioni indicate in tabella

Porzione	AA	AB
Reddito dominicale	Euro 9,74	Euro 3,67
Reddito agrario	Euro 7,09	Euro 2,57
Deduzioni	-	-
Superficie m ²	3.430	710
Qualità	SEMINATIVO	ULIVETO
Classe	4	1

Ultimo atto di aggiornamento: TABELLA DI VARIAZIONE del 03/06/2020 Pratica n. TA0063396 in atti dal 19/11/2020 TRASMISSIONE DATI AGEA AI SENSI DEL DL 3.10.2006 N. 262 (n. 2486.1/2020)

Annotazioni: Variazione colturale eseguita ai sensi del DI 3.10.2006 n. 262, convertito con modificazioni nella legge 24.11.2006 n. 286 e successive modificazioni (anno 2020) - Eseguita a seguito di dichiarazione resa il 03/06/2020 all'Organismo Pagatore AGEA con la domanda AGEA.ADU.2020.0363110 (Scheda validazione/fascicolo prot. n. AGEA.CAA2884.2020.0002838)

> Dati identificativi

Comune di **AVETRANA (A514) (TA)**
Foglio **39** Particella **64**

Impianto meccanografico del 30/06/1976

> Dati di classamento

Particella divisa in **2** porzioni

Totali particella:

Redditi: dominicale **Euro 13,41**

agrario **Euro 9,66**

Superficie: **4.140 m²**

Il reddito dominicale è stato calcolato tenendo conto delle eventuali deduzioni indicate in tabella

Porzione	AA	AB
Reddito dominicale	Euro 9,74	Euro 3,67
Reddito agrario	Euro 7,09	Euro 2,57
Deduzioni	-	-
Superficie m ²	3.430	710
Qualità	SEMINATIVO	ULIVETO
Classe	4	1

TABELLA DI VARIAZIONE del 03/06/2020 Pratica n. TA0063396 in atti dal 19/11/2020 TRASMISSIONE DATI AGEA AI SENSI DEL DL 3.10.2006 N. 262 (n. 2486.1/2020)

Annotazioni: Variazione colturale eseguita ai sensi del DL 3.10.2006 n. 262, convertito con modificazioni nella legge 24.11.2006 n. 286 e successive modificazioni (anno 2020) - Eseguita a seguito di dichiarazione resa il 03/06/2020 all'Organismo Pagatore AGEA con la domanda AGEA.ADU.2020.0363110 (Scheda validazione/fascicolo prot. n. AGEA.CAA2884.2020.0002838)

➤ **Intestazione attuale dell'immobile - totale intestati: 3**

➤ **1. MODEO Antonio (CF MDONTN60L20A514N)**

nato a AVETRANA (TA) il 20/07/1960
Diritto di: Proprieta' per 2/9 (deriva dall'atto 1)

➤ **2. MODEO Giovanna (CF MDOGNN65S45A514N)**

nata a AVETRANA (TA) il 05/11/1965
Diritto di: Proprieta' per 2/9 (deriva dall'atto 1)
Diritto di: Proprieta' per 1/3 Regime: bene
personale (deriva dall'atto 2)

➤ **3. MODEO Vincenzo (CF MDOVCN55A01A514J)**

nato a AVETRANA (TA) il 01/01/1955
Diritto di: Proprieta' per 2/9 (deriva dall'atto 1)

1. SUCCESSIONE EX LEGE di GRECO SANTA del
25/01/2020 Sede TARANTO (TA) Registrazione
Volume 88888 n. 237970 registrato in data 21/07/2020 -
Trascrizione n. 12564.1/2020 Reparto PI di TARANTO
in atti dal 24/08/2020

2. Atto per causa di morte DICHIARAZIONE DI
SUCCESSIONE del 22/09/2022 Sede TUY Registrazione
Volume 88888 n. 436751 registrato in data 17/10/2022 -
SUCCESSIONE TESTAMENTARIA Voltura n. 16489.2/2022 -
Pratica n. TA0089285 in atti dal 26/10/2022

Visura telematica

Tributi speciali: Euro 0,90

Catasto terreni
Visura attuale per immobile
Situazione degli atti informatizzati al 23/01/2024



Immobile di catasto terreni



Causali di aggiornamento ed annotazioni

Informazioni riportate negli atti del catasto al 23/01/2024

Dati identificativi: Comune di **AVETRANA (A514) (TA)**

Foglio **39** Particella **65**

Classamento:

Redditi: dominicale **Euro 22,26**

agrario **Euro 15,58**

Particella con qualità: **ULIVETO** di classe **1**

Superficie: **4.310 m²**

Ultimo atto di aggiornamento: TABELLA DI VARIAZIONE del 07/03/2007 Pratica n. TA0051216 in atti dal 07/03/2007 TRASMISSIONE DATI AI SENSI DEL DECRETO 262 DEL 3 OTTOBRE 2006 (n. 929.1/2007)

Annotazioni: VARIAZIONE CULTURALE EX D.L. N. 262/06 - QUALITA' DICHIARATA O PARIFICATA A CULTURA PRESENTE NEL QUADRO TARIFFARIO

> **Dati identificativi**

Comune di **AVETRANA (A514) (TA)**

Foglio **39** Particella **65**

Impianto meccanografico del 30/06/1976

> **Dati di classamento**

Redditi: dominicale **Euro 22,26**

agrario **Euro 15,58**

Particella con qualità: **ULIVETO** di classe **1**

Superficie: **4.310 m²**

TABELLA DI VARIAZIONE del 07/03/2007 Pratica n. TA0051216 in atti dal 07/03/2007 TRASMISSIONE DATI AI SENSI DEL DECRETO 262 DEL 3 OTTOBRE 2006 (n. 929.1/2007)

Annotazioni: VARIAZIONE CULTURALE EX D.L. N. 262/06 - QUALITA' DICHIARATA O PARIFICATA A CULTURA PRESENTE NEL QUADRO TARIFFARIO

Notifica effettuata con protocollo n. TA0269564 del 09/11/2007

› **Intestazione attuale dell'immobile - totale intestati: 2**

› **1. CAVALLO Maria Antonietta
(CF CVLMNT62C61D422Y)**

nata a ERCHIE (BR) il 21/03/1962

Diritto di: Proprieta' per 1/2 (deriva dall'atto 1)

1. Atto del 04/12/1995 Pubblico ufficiale NOT ADAMI
Repertorio n. 171531 - UR Sede TARANTO (TA)
Registrazione n. 8853 registrato in data 20/12/1995 -
Voltura n. 6088.1/1995 in atti dal 10/01/1996

› **2. GIANNINI Giuseppe
(CF GNNGPP57S24A514I)**

nato a AVETRANA (TA) il 24/11/1957

Diritto di: Proprieta' per 1/2 (deriva dall'atto 1)

Visura telematica

Tributi speciali: Euro 0,90

Catasto terreni
Visura attuale per immobile
Situazione degli atti informatizzati al 23/01/2024



Immobile di catasto terreni



Causali di aggiornamento ed annotazioni

Informazioni riportate negli atti del catasto al 23/01/2024

Dati identificativi: Comune di **AVETRANA (A514) (TA)**

Foglio **39** Particella **66**

Classamento:

Redditi: dominicale **Euro 12,13 Lire 23.485**

agrario **Euro 8,82 Lire 17.080**

Particella con qualità: **SEMINATIVO** di classe 4

Superficie: **4.270 m²**

Ultimo atto di aggiornamento: Impianto meccanografico del 30/06/1976

> **Dati identificativi**

Comune di **AVETRANA (A514) (TA)**

Foglio **39** Particella **66**

Partita: **7750**

Impianto meccanografico del 30/06/1976

> **Dati di classamento**

Redditi: dominicale **Euro 12,13 Lire 23.485**

agrario **Euro 8,82 Lire 17.080**

Particella con qualità: **SEMINATIVO** di classe 4

Superficie: **4.270 m²**

Impianto meccanografico del 30/06/1976

> **Intestazione attuale dell'immobile - totale intestati: 1**

> **1. TODISCO Antonella**
(CF TDSNNL81P57E882Y)

nata a MANDURIA (TA) il 17/09/1981

Diritto di: Proprietà per 1/1 in regime di
separazione dei beni (deriva dall'atto 1)

1. Atto del 12/01/2010 Pubblico ufficiale GARGANO
ALDO Sede MANDURIA (TA) Repertorio n. 72134 -
COMPRAVENDITA Nota presentata con Modello Unico
n. 758.1/2010 Reparto PI di TARANTO in atti dal
22/01/2010



Direzione Provinciale di Taranto
Ufficio Provinciale - Territorio
Servizi Catastali

Data: **23/01/2024**
Ora: **14:38:05**
Numero Pratica: **T262506/2024**
Pag: **2 - Fine**

Tributi speciali: Euro 0,90

Catasto terreni
Visura attuale per immobile
Situazione degli atti informatizzati al 23/01/2024



Immobile di catasto terreni



Causali di aggiornamento ed annotazioni

Informazioni riportate negli atti del catasto al 23/01/2024

Dati identificativi: Comune di **AVETRANA (A514) (TA)**
Foglio **39** Particella **77**

Classamento:

Particella divisa in **2** porzioni

Totali particella:

Redditi: dominicale **Euro 35,30**

agrario **Euro 16,23**

Superficie: **2.850 m²**

Il reddito dominicale è stato calcolato tenendo conto delle eventuali deduzioni indicate in tabella

Porzione	AA	AB
Reddito dominicale	Euro 3,88	Euro 31,42
Reddito agrario	Euro 2,82	Euro 13,41
Deduzioni	-	-
Superficie m ²	1.366	1.484
Qualità	SEMINATIVO	VIGNETO
Classe	4	2

Ultimo atto di aggiornamento: TABELLA DI VARIAZIONE del 03/05/2021 Pratica n. TA0081445 in atti dal 09/12/2021 TRASMISSIONE DATI AGEA AI SENSI DEL DL 3.10.2006 N. 262 (n. 2429.1/2021)

Annotazioni: Variazione colturale eseguita ai sensi del DI 3.10.2006 n. 262, convertito con modificazioni nella legge 24.11.2006 n. 286 e successive modificazioni (anno 2021) - Eseguita a seguito di dichiarazione resa il 03/05/2021 all'Organismo Pagatore AGEA con la domanda AGEA.ADU.2021.0160354 (Scheda validazione/fascicolo prot. n. AGEA.CAA2884.2021.0002340)

> Dati identificativi

Comune di **AVETRANA (A514) (TA)**
Foglio **39** Particella **77**

Impianto meccanografico del 30/06/1976

> Dati di classamento

Particella divisa in **2** porzioni

Totali particella:

Redditi: dominicale **Euro 35,30**

agrario **Euro 16,23**

Superficie: **2.850 m²**

Il reddito dominicale è stato calcolato tenendo conto delle eventuali deduzioni indicate in tabella

Porzione	AA	AB
Reddito dominicale	Euro 3,88	Euro 31,42
Reddito agrario	Euro 2,82	Euro 13,41
Deduzioni	-	-
Superficie m ²	1.366	1.484
Qualità	SEMINATIVO	VIGNETO
Classe	4	2

TABELLA DI VARIAZIONE del 03/05/2021 Pratica n. TA0081445 in atti dal 09/12/2021 TRASMISSIONE DATI AGEA AI SENSI DEL DL 3.10.2006 N. 262 (n. 2429.1/2021)

Annotazioni: Variazione culturale eseguita ai sensi del DL 3.10.2006 n. 262, convertito con modificazioni nella legge 24.11.2006 n. 286 e successive modificazioni (anno 2021) - Eseguita a seguito di dichiarazione resa il 03/05/2021 all'Organismo Pagatore AGEA con la domanda AGEA.ADU.2021.0160354 (Scheda validazione/ fascicolo prot. n. AGEA.CAA2884.2021.0002340)

> Intestazione attuale dell'immobile - totale intestati: 1

> 1. MINO' Antonio (CF MNINTN62B21L049Q)

nato a TARANTO (TA) il 21/02/1962

Diritto di: Proprietà per 1/1 (deriva dall'atto 1)

1. Atto del 20/12/2016 Pubblico ufficiale DI GREGORIO Sede MESAGNE (BR) Repertorio n. 59698 - UU Sede BRINDISI (BR) Registrazione n. 318 registrato in data 11/01/2017 - DIVISIONE Voltura n. 2344.2/2017 - Pratica n. TA0019330 in atti dal 06/03/2017

Visura telematica

Tributi speciali: Euro 0,90

Catasto terreni
Visura attuale per immobile
Situazione degli atti informatizzati al 23/01/2024



Immobile di catasto terreni



Causali di aggiornamento ed annotazioni

Informazioni riportate negli atti del catasto al 23/01/2024

Dati identificativi: Comune di **AVETRANA (A514) (TA)**

Foglio **39** Particella **105**

Classamento:

Particella divisa in **2** porzioni

Totali particella:

Redditi: dominicale **Euro 44,17**

agrario **Euro 30,14**

Superficie: **8.552 m²**

Il reddito dominicale è stato calcolato tenendo conto delle eventuali deduzioni indicate in tabella

Porzione	AA	AB
Reddito dominicale	Euro 7,69	Euro 36,48
Reddito agrario	Euro 4,61	Euro 25,53
Deduzioni	-	-
Superficie m ²	1.489	7.063
Qualità	SEMINATIVO	ULIVETO
Classe	2	1

Ultimo atto di aggiornamento: TABELLA DI VARIAZIONE del 12/12/2007 Pratica n. TA0297366 in atti dal 12/12/2007 TRASMISSIONE DATI AGEA AI SENSI DEL DL 3.10.2006 N.262 (n. 26411.1/2007)

Annotazioni: VARIAZIONE COLTURALE ESEGUITA AI SENSI DEL DL 3.10.2006 N. 262, CONVERTITO CON MODIFICAZIONI NELLA LEGGE 24.11.2006 N. 286 (ANNO 2007) - QUALITA' DICHIARATA O PARIFICATA A COLTURA PRESENTE NEL QUADRO TARIFFARIO DEL COMUNE

> Dati identificativi**Comune di AVETRANA (A514) (TA)
Foglio 39 Particella 105****Impianto meccanografico del 30/06/1976****> Dati di classamento****Particella divisa in 2 porzioni****Totali particella:****Redditi: dominicale Euro 44,17****agrario Euro 30,14****Superficie: 8.552 m²****Il reddito dominicale è stato calcolato tenendo conto delle eventuali deduzioni indicate in tabella****TABELLA DI VARIAZIONE del 12/12/2007 Pratica n. TA0297366 in atti dal 12/12/2007 TRASMISSIONE DATI AGEA AI SENSI DEL DL 3.10.2006 N.262 (n. 26411.1/2007)****Annotazioni: VARIAZIONE CULTURALE ESEGUITA AI SENSI DEL DL 3.10.2006 N. 262, CONVERTITO CON MODIFICAZIONI NELLA LEGGE 24.11.2006 N. 286 (ANNO 2007) - QUALITA' DICHIARATA O PARIFICATA A CULTURA PRESENTE NEL QUADRO TARIFFARIO DEL COMUNE**

Porzione	AA	AB
Reddito dominicale	Euro 7,69	Euro 36,48
Reddito agrario	Euro 4,61	Euro 25,53
Deduzioni	-	-
Superficie m ²	1.489	7.063
Qualità	SEMINATIVO	ULIVETO
Classe	2	1

› **Intestazione attuale dell'immobile - totale intestati: 2**

› **1. LANZO Cosimo (CF LNZCSM60L07L064Z)**

nato a TAURISANO (LE) il 07/07/1960
Diritto di: Proprieta' per 1/2 (deriva dall'atto 1)

1. VOLTURAD'UFFICIO del 23/12/2020 - IST.90413/20
RETT. INTESTAZ. Voltura n. 8766.1/2020 - Pratica n.
TA0090418 in atti dal 23/12/2020

› **2. LANZO Luigi (CF LNZLGU61S28L064G)**

nato a TAURISANO (LE) il 28/11/1961
Diritto di: Proprieta' per 1/2 (deriva dall'atto 1)

Visura telematica

Tributi speciali: Euro 0,90

Catasto terreni
Visura attuale per immobile
Situazione degli atti informatizzati al 23/01/2024



Immobile di catasto terreni



Causali di aggiornamento ed annotazioni

Informazioni riportate negli atti del catasto al 23/01/2024

Dati identificativi: Comune di **AVETRANA (A514) (TA)**

Foglio **39** Particella **106**

Classamento:

Redditi: dominicale **Euro 48,32**

agrario **Euro 28,99**

Particella con qualità: **SEMINATIVO** di classe **2**

Superficie: **9.357 m²**

Ultimo atto di aggiornamento: TABELLA DI VARIAZIONE del 07/06/2021 Pratica n. TA0081446 in atti dal 09/12/2021 TRASMISSIONE DATI AGEA AI SENSI DEL DL 3.10.2006 N. 262 (n. 2430.1/2021)

Annotazioni: Variazione colturale eseguita ai sensi del DI 3.10.2006 n. 262, convertito con modificazioni nella legge 24.11.2006 n. 286 e successive modificazioni (anno 2021) - Eseguita a seguito di dichiarazione resa il 07/06/2021 all'Organismo Pagatore AGEA con la domanda AGEA.ADU.2021.0326458 (Scheda validazione/fascicolo prot. n. AGEA.CAA1803.2021.0000790)

> **Dati identificativi**

Comune di **AVETRANA (A514) (TA)**

Foglio **39** Particella **106**

Impianto meccanografico del 30/06/1976

> **Dati di classamento**

Redditi: dominicale **Euro 48,32**

agrario **Euro 28,99**

Particella con qualità: **SEMINATIVO** di classe **2**

Superficie: **9.357 m²**

TABELLA DI VARIAZIONE del 07/06/2021 Pratica n. TA0081446 in atti dal 09/12/2021 TRASMISSIONE DATI AGEA AI SENSI DEL DL 3.10.2006 N. 262 (n. 2430.1/2021)

Annotazioni: Variazione colturale eseguita ai sensi del DI 3.10.2006 n. 262, convertito con modificazioni nella legge 24.11.2006 n. 286 e successive modificazioni (anno 2021) - Eseguita a seguito di dichiarazione resa il 07/06/2021 all'Organismo Pagatore AGEA con la domanda AGEA.ADU.2021.0326458 (Scheda validazione/fascicolo prot. n. AGEA.CAA1803.2021.0000790)

> **Intestazione attuale dell'immobile - totale intestati: 1**

> **1. LANZO Maria Pia
(CF LNZMRP67P67L049E)**

nata a TARANTO (TA) il 27/09/1967

Diritto di: Proprieta' per 1/1 (deriva dall'atto 1)

1. RETTIFICA DI INTESTAZIONE ALL'ATTUALITA' del
30/06/2006 Pubblico ufficiale NOTAIO CALVI Sede
MANDURIA (TA) Repertorio n. 119455 - D.V.107606/06
DONAZ. Voltura n. 7533.1/2007 - Pratica n. TA0185048
in atti dal 25/06/2007

Visura telematica

Tributi speciali: Euro 0,90

Catasto terreni
Visura attuale per immobile
Situazione degli atti informatizzati al 23/01/2024



Immobile di catasto terreni



Causali di aggiornamento ed annotazioni

Informazioni riportate negli atti del catasto al 23/01/2024

Dati identificativi: Comune di **AVETRANA (A514) (TA)**

Foglio **39** Particella **125**

Classamento:

Redditi: dominicale **Euro 6,12 Lire 11.853**

agrario **Euro 4,45 Lire 8.620**

Particella con qualità: **SEMINATIVO** di classe 4

Superficie: **2.155 m²**

Ultimo atto di aggiornamento: FRAZIONAMENTO in atti dal 20/04/1989 (n. 3986)

> **Dati identificativi**

Comune di **AVETRANA (A514) (TA)**

Foglio **39** Particella **125**

Partita: **6935**

Impianto meccanografico del 30/06/1976

> **Dati di classamento**

Redditi: dominicale **Euro 6,12 Lire 11.853**

agrario **Euro 4,45 Lire 8.620**

Particella con qualità: **SEMINATIVO** di classe 4

Superficie: **2.155 m²**

FRAZIONAMENTO in atti dal 20/04/1989 (n. 3986)

> **Intestazione attuale dell'immobile - totale intestati: 1**

> **1. MITRANGOLO Antonia**
(CF MTRNTN58C68A514D)

nata a AVETRANA (TA) il 28/03/1958

Diritto di: Proprieta' per 1/1 (deriva dall'atto 1)

1. Atto del 03/01/2001 Pubblico ufficiale GARGANO
Sede MANDURIA (TA) Repertorio n. 44115 - UR Sede
TARANTO (TA) Registrazione n. 572 registrato in data
22/01/2001 - DONAZIONE Voltura n. 30026.2/2001 -
Pratica n. 31822 in atti dal 14/02/2001



Direzione Provinciale di Taranto
Ufficio Provinciale - Territorio
Servizi Catastali

Data: **23/01/2024**
Ora: **14:34:06**
Numero Pratica: **T260631/2024**
Pag: **2 - Fine**

Tributi speciali: Euro 0,90

Catasto terreni
Visura attuale per immobile
Situazione degli atti informatizzati al 23/01/2024



Immobile di catasto terreni



Causali di aggiornamento ed annotazioni

Informazioni riportate negli atti del catasto al 23/01/2024

Dati identificativi: Comune di **AVETRANA (A514) (TA)**

Foglio **39** Particella **126**

Classamento:

Redditi: dominicale **Euro 12,13 Lire 23.485**

agrario **Euro 8,82 Lire 17.080**

Particella con qualità: **SEMINATIVO** di classe 4

Superficie: **4.270 m²**

Ultimo atto di aggiornamento: Impianto meccanografico del 30/06/1976

> **Dati identificativi**

Comune di **AVETRANA (A514) (TA)**

Foglio **39** Particella **126**

Partita: **2822**

Impianto meccanografico del 30/06/1976

> **Dati di classamento**

Redditi: dominicale **Euro 12,13 Lire 23.485**

agrario **Euro 8,82 Lire 17.080**

Particella con qualità: **SEMINATIVO** di classe 4

Superficie: **4.270 m²**

Impianto meccanografico del 30/06/1976

> **Intestazione attuale dell'immobile - totale intestati: 1**

> **1. TODISCO Antonella
(CF TDSNNL81P57E882Y)**

nata a MANDURIA (TA) il 17/09/1981

Diritto di: Proprietà per 1/1 in regime di
separazione dei beni (deriva dall'atto 1)

1. Atto del 12/01/2010 Pubblico ufficiale GARGANO
ALDO Sede MANDURIA (TA) Repertorio n. 72134 -
COMPRAVENDITA Nota presentata con Modello Unico
n. 758.1/2010 Reparto PI di TARANTO in atti dal
22/01/2010



Direzione Provinciale di Taranto
Ufficio Provinciale - Territorio
Servizi Catastali

Data: **23/01/2024**
Ora: **14:45:57**
Numero Pratica: **T266506/2024**
Pag: **2 - Fine**

Tributi speciali: Euro 0,90

Catasto terreni
Visura attuale per immobile
Situazione degli atti informatizzati al 23/01/2024



Immobile di catasto terreni



Causali di aggiornamento ed annotazioni

Informazioni riportate negli atti del catasto al 23/01/2024

Dati identificativi: Comune di **AVETRANA (A514) (TA)**

Foglio **39** Particella **186**

Classamento:

Redditi: dominicale **Euro 11,28 Lire 21.840**

agrario **Euro 6,77 Lire 13.104**

Particella con qualità: **SEMINATIVO** di classe **2**

Superficie: **2.184 m²**

Ultimo atto di aggiornamento: Impianto meccanografico del 30/06/1976

> **Dati identificativi**

Comune di **AVETRANA (A514) (TA)**

Foglio **39** Particella **186**

Partita: **8547**

Impianto meccanografico del 30/06/1976

> **Dati di classamento**

Redditi: dominicale **Euro 11,28 Lire 21.840**

agrario **Euro 6,77 Lire 13.104**

Particella con qualità: **SEMINATIVO** di classe **2**

Superficie: **2.184 m²**

Impianto meccanografico del 30/06/1976

> **Intestazione attuale dell'immobile - totale intestati: 1**

> **1. SARACINO Fiora Rita**
(CF SRCFRT43E70A514O)

nata a AVETRANA (TA) il 30/05/1943

Diritto di: Proprieta' per 1000/1000 (deriva dall'atto
1)

1. Impianto meccanografico del 30/06/1976



Direzione Provinciale di Taranto
Ufficio Provinciale - Territorio
Servizi Catastali

Data: **23/01/2024**
Ora: **15:27:43**
Numero Pratica: **T291038/2024**
Pag: **2 - Fine**

Tributi speciali: Euro 0,90

Catasto terreni
Visura attuale per immobile
Situazione degli atti informatizzati al 23/01/2024



Immobile di catasto terreni



Causali di aggiornamento ed annotazioni

Informazioni riportate negli atti del catasto al 23/01/2024

Dati identificativi: Comune di **AVETRANA (A514) (TA)**

Foglio **39** Particella **315**

Classamento:

Redditi: dominicale **Euro 28,49 Lire 55.168**

agrario **Euro 23,15 Lire 44.824**

Particella con qualità: **ULIVETO** di classe **2**

Superficie: **6.896 m²**

Ultimo atto di aggiornamento: VERIFICA STRAORDINARIA del 02/08/1999 in atti dal 03/08/1999 9700/98 (n. 101.4/1999)

Annotazioni: VARIATO DI QUALITA'

> **Dati identificativi**

Comune di **AVETRANA (A514) (TA)**

Foglio **39** Particella **315**

Partita: **14379**

FRAZIONAMENTO in atti dal 26/10/1991 (n. 61.3/1978)

> **Dati di classamento**

Redditi: dominicale **Euro 28,49 Lire 55.168**

agrario **Euro 23,15 Lire 44.824**

Particella con qualità: **ULIVETO** di classe **2**

Superficie: **6.896 m²**

VERIFICA STRAORDINARIA del 02/08/1999 in atti dal 03/08/1999 9700/98 (n. 101.4/1999)

Annotazioni: VARIATO DI QUALITA'

› **Intestazione attuale dell'immobile - totale intestati: 3**

- › **1. SCARCIGLIA Giovanni**
(CF SCRGNN50D27A514T)
nato a AVETRANA (TA) il 27/04/1950
Diritto di: Proprieta' per 1/3 (deriva dall'atto 1)
- › **2. SCARCIGLIA Maria Antonia**
(CF SCRMNT45P50A514P)
nata a AVETRANA (TA) il 10/09/1945
Diritto di: Proprieta' per 1/3 (deriva dall'atto 1)
- › **3. SCARCIGLIA Miriam**
(CF SCRMRM48B52A514A)
nata a AVETRANA (TA) il 12/02/1948
Diritto di: Proprieta' per 1/3 (deriva dall'atto 1)

1. Atto del 10/04/1988 Pubblico ufficiale GARGANO
Sede TARANTO (TA) Repertorio n. 11757 Sede
TARANTO (TA) Registrazione n. 3854 registrato in data
26/04/1988 - n. 2534.3/1988 in atti dal 30/10/1991

Visura telematica

Tributi speciali: Euro 0,90

Catasto terreni
Visura attuale per immobile
Situazione degli atti informatizzati al 23/01/2024



Immobile di catasto terreni



Causali di aggiornamento ed annotazioni

Informazioni riportate negli atti del catasto al 23/01/2024

Dati identificativi: Comune di **AVETRANA (A514) (TA)**

Foglio **39** Particella **411**

Classamento:

Redditi: dominicale **Euro 6,12 Lire 11.853**

agrario **Euro 4,45 Lire 8.620**

Particella con qualità: **SEMINATIVO** di classe 4

Superficie: **2.155 m²**

Ultimo atto di aggiornamento: FRAZIONAMENTO in atti dal 20/04/1989 (n. 3986)

> **Dati identificativi**

Comune di **AVETRANA (A514) (TA)**

Foglio **39** Particella **411**

Partita: **4901**

FRAZIONAMENTO in atti dal 20/04/1989 (n. 3986)

> **Dati di classamento**

Redditi: dominicale **Euro 6,12 Lire 11.853**

agrario **Euro 4,45 Lire 8.620**

Particella con qualità: **SEMINATIVO** di classe 4

Superficie: **2.155 m²**

FRAZIONAMENTO in atti dal 20/04/1989 (n. 3986)

> **Intestazione attuale dell'immobile - totale intestati: 1**

> **1. SARACINO Nicoletta**

nata a AVETRANA (TA) il 21/10/1941

Diritto di: Proprietà per 1000/1000 (deriva dall'atto 1)

1. Atto del 02/01/1987 Pubblico ufficiale ADAMI 15 Sede MANDURIA (TA) Repertorio n. 132836 - UR Sede TARANTO (TA) Registrazione n. 1067 registrato in data 19/01/1987 - Voltura n. 118187 in atti dal 20/04/1989

Visura telematica

Tributi speciali: Euro 0,90

Catasto terreni
Visura attuale per immobile
Situazione degli atti informatizzati al 23/01/2024



Immobile di catasto terreni



Causali di aggiornamento ed annotazioni

Informazioni riportate negli atti del catasto al 23/01/2024

Dati identificativi: Comune di **AVETRANA (A514) (TA)**

Foglio **39** Particella **475**

Classamento:

Redditi: dominicale **Euro 7,16**

agrario **Euro 5,21**

Particella con qualità: **SEMINATIVO** di classe **4**

Superficie: **2.520 m²**

Ultimo atto di aggiornamento: TABELLA DI VARIAZIONE del 14/12/2011 Pratica n. TA0242401 in atti dal 14/12/2011 TRASMISSIONE DATI AGEA AI SENSI DEL DL 3.10.2006 N.262 (n. 9029.1/2011)

Annotazioni: VARIAZIONE CULTURALE ESEGUITA AI SENSI DEL DL 3.10.2006 N. 262, CONVERTITO CON MODIFICAZIONI NELLA LEGGE 24.11.2006 N. 286 E SUCCESSIVE MODIFICAZIONI (ANNO 2011)

> **Dati identificativi**

Comune di **AVETRANA (A514) (TA)**

Foglio **39** Particella **475**

FRAZIONAMENTO del 19/03/1994 in atti dal 27/03/1996 (n. 708.63A/1994)

> **Dati di classamento**

Redditi: dominicale **Euro 7,16**

agrario **Euro 5,21**

Particella con qualità: **SEMINATIVO** di classe **4**

Superficie: **2.520 m²**

TABELLA DI VARIAZIONE del 14/12/2011 Pratica n. TA0242401 in atti dal 14/12/2011 TRASMISSIONE DATI AGEA AI SENSI DEL DL 3.10.2006 N.262 (n. 9029.1/2011)

Annotazioni: VARIAZIONE CULTURALE ESEGUITA AI SENSI DEL DL 3.10.2006 N. 262, CONVERTITO CON MODIFICAZIONI NELLA LEGGE 24.11.2006 N. 286 E SUCCESSIVE MODIFICAZIONI (ANNO 2011)

➤ **Intestazione attuale dell'immobile - totale intestati: 7**

- **1. GRANDE Antonio Biagio Mario
(CF GRNNNB39E04A514N)**
nato a AVETRANA (TA) il 04/05/1939
Diritto di: Proprieta' per 1/6 (deriva dall'atto 1)
- **2. GRANDE Beatrice Maria Rita
(CF GRNBRC40P68A514T)**
nata a AVETRANA (TA) il 28/09/1940
Diritto di: Proprieta' per 1/6 (deriva dall'atto 1)
- **3. GRANDE Maria Nicolina
(CF GRNMNC54C47A514W)**
nata a AVETRANA (TA) il 07/03/1954
Diritto di: Proprieta' per 1/6 (deriva dall'atto 1)
- **4. GRANDE Salvatore Biagio
(CF GRNSVT57T19A514W)**
nato a AVETRANA (TA) il 19/12/1957
Diritto di: Proprieta' per 1/6 (deriva dall'atto 1)
- **5. GRANDE Santo Antonio
(CF GRNSTN50B03A514K)**
nato a AVETRANA (TA) il 03/02/1950
Diritto di: Proprieta' per 1/6 (deriva dall'atto 1)
- **6. GRANDE Irene (CF GRNRNI74L45A657U)**
nata a BARGA (LU) il 05/07/1974
Diritto di: Proprieta' per 1/12 (deriva dall'atto 2)
- **7. GRANDE Leonardo
(CF GRNLRD68S12H980W)**
nato a SAN MARCELLO PISTOIESE (PT) il
12/11/1968
Diritto di: Proprieta' per 1/12 (deriva dall'atto 2)

1. DENUNZIA (NEI PASSAGGI PER CAUSA DI MORTE) del 03/11/1998 - UU Sede TARANTO (TA) Registrazione Volume 2008 n. 240 registrato in data 19/02/2008 - SUCCESSIONE MARCUCCI ANGELICA Voltura n. 1912.1/2008 - Pratica n. TA0034322 in atti dal 19/02/2008

2. SUCCESSIONE EX LEGE di GRANDE MICHELE del 08/08/2022 Sede BOLOGNA (BO) Registrazione Volume 88888 n. 477020 registrato in data 10/11/2022 - Trascrizione n. 23602.1/2022 Reparto PI di TARANTO in atti dal 18/11/2022

Visura telematica

Tributi speciali: Euro 0,90

Catasto terreni
Visura attuale per immobile
Situazione degli atti informatizzati al 23/01/2024



Immobile di catasto terreni



Causali di aggiornamento ed annotazioni

Informazioni riportate negli atti del catasto al 23/01/2024

Dati identificativi: Comune di **AVETRANA (A514) (TA)**

Foglio **39** Particella **476**

Classamento:

Redditi: dominicale **Euro 1,63**

agrario **Euro 1,14**

Particella con qualità: **ULIVETO** di classe **1**

Superficie: **315 m²**

Ultimo atto di aggiornamento: TABELLA DI VARIAZIONE del 12/12/2007 Pratica n. TA0297380 in atti dal 12/12/2007 TRASMISSIONE DATI AGEA AI SENSI DEL DL 3.10.2006 N.262 (n. 26425.1/2007)

Annotazioni: VARIAZIONE CULTURALE ESEGUITA AI SENSI DEL DL 3.10.2006 N. 262, CONVERTITO CON MODIFICAZIONI NELLA LEGGE 24.11.2006 N. 286 (ANNO 2007) - QUALITA' DICHIARATA O PARIFICATA A CULTURA PRESENTE NEL QUADRO TARIFFARIO DEL COMUNE

> **Dati identificativi**

Comune di **AVETRANA (A514) (TA)**

Foglio **39** Particella **476**

FRAZIONAMENTO del 19/03/1994 in atti dal 27/03/1996 (n. 708.63A/1994)

> **Dati di classamento**

Redditi: dominicale **Euro 1,63**

agrario **Euro 1,14**

Particella con qualità: **ULIVETO** di classe **1**

Superficie: **315 m²**

TABELLA DI VARIAZIONE del 12/12/2007 Pratica n. TA0297380 in atti dal 12/12/2007 TRASMISSIONE DATI AGEA AI SENSI DEL DL 3.10.2006 N.262 (n. 26425.1/2007)

Annotazioni: VARIAZIONE CULTURALE ESEGUITA AI SENSI DEL DL 3.10.2006 N. 262, CONVERTITO CON MODIFICAZIONI NELLA LEGGE 24.11.2006 N. 286 (ANNO 2007) - QUALITA' DICHIARATA O PARIFICATA A CULTURA PRESENTE NEL QUADRO TARIFFARIO DEL COMUNE

➤ **Intestazione attuale dell'immobile - totale intestati: 7**

➤ **1. GRANDE Antonio Biagio Mario
(CF GRNNNB39E04A514N)**

nato a AVETRANA (TA) il 04/05/1939
Diritto di: Proprieta' per 1/6 (deriva dall'atto 1)

1. DENUNZIA (NEI PASSAGGI PER CAUSA DI MORTE) del 03/11/1998 - UU Sede TARANTO (TA) Registrazione Volume 2008 n. 240 registrato in data 19/02/2008 - SUCCESSIONE MARCUCCI ANGELICA Voltura n. 1912.1/2008 - Pratica n. TA0034322 in atti dal 19/02/2008

➤ **2. GRANDE Beatrice Maria Rita
(CF GRNBRC40P68A514T)**

nata a AVETRANA (TA) il 28/09/1940
Diritto di: Proprieta' per 1/6 (deriva dall'atto 1)

➤ **3. GRANDE Maria Nicolina
(CF GRNMNC54C47A514W)**

nata a AVETRANA (TA) il 07/03/1954
Diritto di: Proprieta' per 1/6 (deriva dall'atto 1)

➤ **4. GRANDE Salvatore Biagio
(CF GRNSVT57T19A514W)**

nato a AVETRANA (TA) il 19/12/1957
Diritto di: Proprieta' per 1/6 (deriva dall'atto 1)

➤ **5. GRANDE Santo Antonio
(CF GRNSTN50B03A514K)**

nato a AVETRANA (TA) il 03/02/1950
Diritto di: Proprieta' per 1/6 (deriva dall'atto 1)

➤ **6. GRANDE Irene (CF GRNRNI74L45A657U)**

nata a BARGA (LU) il 05/07/1974
Diritto di: Proprieta' per 1/12 (deriva dall'atto 2)

2. SUCCESSIONE EX LEGE di GRANDE MICHELE del 08/08/2022 Sede BOLOGNA (BO) Registrazione Volume 88888 n. 477020 registrato in data 10/11/2022 - Trascrizione n. 23602.1/2022 Reparto PI di TARANTO in atti dal 18/11/2022

➤ **7. GRANDE Leonardo
(CF GRNLRD68S12H980W)**

nato a SAN MARCELLO PISTOIESE (PT) il 12/11/1968
Diritto di: Proprieta' per 1/12 (deriva dall'atto 2)

Visura telematica

Tributi speciali: Euro 0,90

Catasto terreni
Visura attuale per immobile
Situazione degli atti informatizzati al 23/01/2024



Immobile di catasto terreni



Causali di aggiornamento ed annotazioni

Informazioni riportate negli atti del catasto al 23/01/2024

Dati identificativi: Comune di **AVETRANA (A514) (TA)**

Foglio **39** Particella **477**

Classamento:

Redditi: dominicale **Euro 0,68 Lire 1.320**

agrario **Euro 0,50 Lire 960**

Particella con qualità: **SEMINATIVO** di classe **4**

Superficie: **240 m²**

Ultimo atto di aggiornamento: DECRETO (DISPOSIZIONI DELLE AUTORITA') del 14/02/1984 in atti dal 04/09/1996 (n. 4381.1/1989)

> **Dati identificativi**

Comune di **AVETRANA (A514) (TA)**

Foglio **39** Particella **477**

Partita: **18497**

FRAZIONAMENTO del 19/03/1994 in atti dal 27/03/1996 (n. 708.64A/1994)

> **Dati di classamento**

Redditi: dominicale **Euro 0,68 Lire 1.320**

agrario **Euro 0,50 Lire 960**

Particella con qualità: **SEMINATIVO** di classe **4**

Superficie: **240 m²**

FRAZIONAMENTO del 19/03/1994 in atti dal 27/03/1996 (n. 708.64A/1994)

> **Altre variazioni**

DECRETO (DISPOSIZIONI DELLE AUTORITA') del 14/02/1984 in atti dal 04/09/1996 (n. 4381.1/1989)

> Intestazione attuale dell'immobile - totale intestati: 1

> 1. ENTE AUTONOMO PER L ACQUEDOTTO
PUGLIESE CON SEDE IN BARI
(CF 00347000721)

Diritto di: Proprieta' per 1000/1000 (deriva dall'atto
1)

1. Atto amministrativo DECRETO (DISPOSIZIONI
DELLE AUTORITA') del 14/02/1984 Pubblico ufficiale
PREFETTO Sede TARANTO (TA) Repertorio n. 37622
Sede TARANTO (TA) Registrazione n. 153 registrato
in data 21/02/1984 - n. 4381.1/1989 in atti dal
04/09/1996

Visura telematica

Tributi speciali: Euro 0,90

Catasto terreni
Visura attuale per immobile
Situazione degli atti informatizzati al 23/01/2024



Immobile di catasto terreni



Causali di aggiornamento ed annotazioni

Informazioni riportate negli atti del catasto al 23/01/2024

Dati identificativi: Comune di **AVETRANA (A514) (TA)**
Foglio **39** Particella **478**

Classamento:

Redditi: dominicale **Euro 4,86 Lire 9.405**
 agrario **Euro 3,53 Lire 6.840**

Particella con qualità: **SEMINATIVO** di classe 4
Superficie: **1.710 m²**

Ultimo atto di aggiornamento: FRAZIONAMENTO del 19/03/1994 in atti dal 27/03/1996 (n. 708.64A/1994)

Annotazioni: DERIVA DALLA P.LLA 77 DEL FG.39

> **Dati identificativi**

Comune di **AVETRANA (A514) (TA)**
Foglio **39** Particella **478**
Partita: **1946**

FRAZIONAMENTO del 19/03/1994 in atti dal
27/03/1996 (n. 708.64A/1994)
Annotazioni: DERIVA DALLA P.LLA 77 DEL FG.39

> **Dati di classamento**

Redditi: dominicale **Euro 4,86 Lire 9.405**
 agrario **Euro 3,53 Lire 6.840**
Particella con qualità: **SEMINATIVO** di classe 4
Superficie: **1.710 m²**

FRAZIONAMENTO del 19/03/1994 in atti dal
27/03/1996 (n. 708.64A/1994)
Annotazioni: DERIVA DALLA P.LLA 77 DEL FG.39

> **Intestazione attuale dell'immobile - totale intestati: 1**

> **1. MINO' Antonio (CF MNINTN62B21L049Q)**
nato a TARANTO (TA) il 21/02/1962
Diritto di: Proprieta' per 1/1 (deriva dall'atto 1)

1. Atto del 20/12/2016 Pubblico ufficiale DI GREGORIO
Sede MESAGNE (BR) Repertorio n. 59698 - UU Sede
BRINDISI (BR) Registrazione n. 318 registrato in data
11/01/2017 - DIVISIONE Voltura n. 2344.2/2017 -
Pratica n. TA0019330 in atti dal 06/03/2017



Direzione Provinciale di Taranto
Ufficio Provinciale - Territorio
Servizi Catastali

Data: **23/01/2024**
Ora: **15:03:19**
Numero Pratica: **T276223/2024**
Pag: **2 - Fine**

Tributi speciali: Euro 0,90

Catasto terreni
Visura attuale per immobile
Situazione degli atti informatizzati al **23/01/2024**



Immobile di catasto terreni



Causali di aggiornamento ed annotazioni

Informazioni riportate negli atti del catasto al 23/01/2024

Dati identificativi: Comune di **AVETRANA (A514) (TA)**

Foglio **39** Particella **674**

Classamento:

Redditi: dominicale **Euro 8,53**

agrario **Euro 6,21**

Particella con qualità: **SEMINATIVO** di classe **4**

Superficie: **3.004 m²**

Ultimo atto di aggiornamento: Variazione del 28/05/2010 Pratica n. TA0091153 in atti dal 28/05/2010 presentato il 28/05/2010 (n. 91153.1/2010)

> Dati identificativi

Comune di **AVETRANA (A514) (TA)**

Foglio **39** Particella **674**

Variazione del 28/05/2010 Pratica n. TA0091153 in atti dal 28/05/2010 presentato il 28/05/2010 (n. 91153.1/2010)

> Dati di classamento

Redditi: dominicale **Euro 8,53**

agrario **Euro 6,21**

Particella con qualità: **SEMINATIVO** di classe **4**

Superficie: **3.004 m²**

Variazione del 28/05/2010 Pratica n. TA0091153 in atti dal 28/05/2010 presentato il 28/05/2010 (n. 91153.1/2010)

➤ Intestazione attuale dell'immobile - totale intestati: 4

- **1. NIGRO Biagio Vito**
(CF NGRBVT67H24A514H)
nato a AVETRANA (TA) il 24/06/1967
Diritto di: Proprieta' per 1/4 (deriva dall'atto 1)
- **2. NIGRO Ivan Francesco**
(CF NGRVFR75L12E882X)
nato a MANDURIA (TA) il 12/07/1975
Diritto di: Proprieta' per 1/4 (deriva dall'atto 1)
- **3. NIGRO Luigi (CF NGRLGU69A09A514T)**
nato a AVETRANA (TA) il 09/01/1969
Diritto di: Proprieta' per 1/4 (deriva dall'atto 1)
- **4. NIGRO Rosa (CF NGRRSO61L54A514E)**
nata a AVETRANA (TA) il 14/07/1961
Diritto di: Proprieta' per 1/4 (deriva dall'atto 1)
-

1. SUCCESSIONE TESTAMENTARIA di FOGGETTI
GIUSEPPA del 13/03/2021 Sede TARANTO (TA)
Registrazione Volume 88888 n. 502977 registrato in
data 24/11/2022 - Trascrizione n. 26084.5/2022 Reparto
PI di TARANTO in atti dal 26/12/2022

Visura telematica

Tributi speciali: Euro 0,90

Catasto terreni
Visura attuale per immobile
Situazione degli atti informatizzati al 23/01/2024



Immobile di catasto terreni



Causali di aggiornamento ed annotazioni

Informazioni riportate negli atti del catasto al 23/01/2024

Dati identificativi: Comune di **AVETRANA (A514) (TA)**

Foglio **39** Particella **675**

Classamento:

Redditi: dominicale **Euro 6,83**

agrario **Euro 4,96**

Particella con qualità: **SEMINATIVO** di classe 4

Superficie: **2.403 m²**

Ultimo atto di aggiornamento: Variazione del 28/05/2010 Pratica n. TA0091153 in atti dal 28/05/2010 presentato il 28/05/2010 (n. 91153.1/2010)

> **Dati identificativi**

Comune di **AVETRANA (A514) (TA)**

Foglio **39** Particella **675**

Variazione del 28/05/2010 Pratica n. TA0091153 in atti dal 28/05/2010 presentato il 28/05/2010 (n. 91153.1/2010)

Annotazione di immobile: SR

> **Dati di classamento**

Redditi: dominicale **Euro 6,83**

agrario **Euro 4,96**

Particella con qualità: **SEMINATIVO** di classe 4

Superficie: **2.403 m²**

Variazione del 28/05/2010 Pratica n. TA0091153 in atti dal 28/05/2010 presentato il 28/05/2010 (n. 91153.1/2010)

> **Intestazione attuale dell'immobile - totale intestati: 1**

> **1. NIGRO Luisa (CF NGRLSU67T66A514B)**

nata a AVETRANA (TA) il 26/12/1967

Diritto di: Proprieta' per 1/1 (deriva dall'atto 1)

1. Atto del 05/08/2016 Pubblico ufficiale BALESTRA GIUSEPPINA Sede TORRE SANTA SUSANNA (BR) Repertorio n. 8290 - DONAZIONE ACCETTATA Nota presentata con Modello Unico n. 14285.1/2016 Reparto PI di TARANTO in atti dal 30/08/2016



Direzione Provinciale di Taranto
Ufficio Provinciale - Territorio
Servizi Catastali

Data: **23/01/2024**
Ora: **14:36:32**
Numero Pratica: **T261769/2024**
Pag: **2 - Fine**

Tributi speciali: Euro 0,90

Catasto terreni
Visura attuale per immobile
Situazione degli atti informatizzati al 23/01/2024



Immobile di catasto terreni



Causali di aggiornamento ed annotazioni

Informazioni riportate negli atti del catasto al 23/01/2024

Dati identificativi: Comune di **AVETRANA (A514) (TA)**

Foglio **39** Particella **676**

Classamento:

Redditi: dominicale **Euro 6,83**

agrario **Euro 4,96**

Particella con qualità: **SEMINATIVO** di classe **4**

Superficie: **2.403 m²**

Ultimo atto di aggiornamento: Variazione del 28/05/2010 Pratica n. TA0091153 in atti dal 28/05/2010 presentato il 28/05/2010 (n. 91153.1/2010)

> **Dati identificativi**

Comune di **AVETRANA (A514) (TA)**

Foglio **39** Particella **676**

Variazione del 28/05/2010 Pratica n. TA0091153 in atti dal 28/05/2010 presentato il 28/05/2010 (n. 91153.1/2010)

> **Dati di classamento**

Redditi: dominicale **Euro 6,83**

agrario **Euro 4,96**

Particella con qualità: **SEMINATIVO** di classe **4**

Superficie: **2.403 m²**

Variazione del 28/05/2010 Pratica n. TA0091153 in atti dal 28/05/2010 presentato il 28/05/2010 (n. 91153.1/2010)

> **Intestazione attuale dell'immobile - totale intestati: 1**

> **1. NIGRO Vitino (CF NGRVTN74M22E882I)**

nato a MANDURIA (TA) il 22/08/1974

Diritto di: Proprieta' per 1/1 (deriva dall'atto 1)

1. TESTAMENTO OLOGRAFO del 10/02/2017 Pubblico ufficiale NOTAIO GARGANO Sede MANDURIA (TA) Repertorio n. 78699 - UU Sede TARANTO (TA) Registrazione Volume 9990 n. 2369 registrato in data 11/07/2017 - SUCCESSIONE NIGRO GINO FERNANDO Voltura n. 7926.1/2017 - Pratica n. TA0070624 in atti dal 28/07/2017



Direzione Provinciale di Taranto
Ufficio Provinciale - Territorio
Servizi Catastali

Data: **23/01/2024**
Ora: **14:37:26**
Numero Pratica: **T262179/2024**
Pag: **2 - Fine**

Visura telematica

Tributi speciali: Euro 0,90

Catasto terreni
Visura attuale per immobile
Situazione degli atti informatizzati al 29/01/2024



Immobile di catasto terreni



Causali di aggiornamento ed annotazioni

Informazioni riportate negli atti del catasto al 29/01/2024

Dati identificativi: Comune di **AVETRANA (A514) (TA)**

Foglio **39** Particella **11**

Classamento:

Redditi: dominicale **Euro 16,19 Lire 31.350**

agrario **Euro 11,78 Lire 22.800**

Particella con qualità: **SEMINATIVO** di classe 4

Superficie: **5.700 m²**

Ultimo atto di aggiornamento: FRAZIONAMENTO del 31/01/1978 in atti dal 26/10/1991 (n. 61.1/1978)

> Dati identificativi

Comune di **AVETRANA (A514) (TA)**

Foglio **39** Particella **11**

Partita: **16711**

Impianto meccanografico del 30/06/1976

> Dati di classamento

Redditi: dominicale **Euro 16,19 Lire 31.350**

agrario **Euro 11,78 Lire 22.800**

Particella con qualità: **SEMINATIVO** di classe 4

Superficie: **5.700 m²**

FRAZIONAMENTO del 31/01/1978 in atti dal 26/10/1991 (n. 61.1/1978)

› **Intestazione attuale dell'immobile - totale intestati: 2**

› **1. FERRARA Graziella**
(CF FRRGZL50S67D422P)

nata a ERCHIE (BR) il 27/11/1950

Diritto di: Proprieta' per 1/2 in regime di comunione
dei beni con PANZUTO ANTONIO (deriva dall'atto
1)

1. Atto del 25/05/2023 Pubblico ufficiale GARGANO
ALDO Sede MANDURIA (TA) Repertorio n. 83676 -
COMPRAVENDITA Nota presentata con Modello Unico
n. 11597.1/2023 Reparto PI di TARANTO in atti dal
06/06/2023

› **2. PANZUTO Antonio**
(CF PNZNNTN47R21A514Y)

nato a AVETRANA (TA) il 21/10/1947

Diritto di: Proprieta' per 1/2 in regime di comunione
dei beni con FERRARA GRAZIELLA (deriva
dall'atto 1)

Visura telematica

Tributi speciali: Euro 0,90

Catasto terreni
Visura attuale per immobile
Situazione degli atti informatizzati al 29/01/2024



Immobile di catasto terreni



Causali di aggiornamento ed annotazioni

Informazioni riportate negli atti del catasto al 29/01/2024

Dati identificativi: Comune di **AVETRANA (A514) (TA)**

Foglio **39** Particella **27**

Classamento:

Redditi: dominicale **Euro 76,52 Lire 148.170**

agrario **Euro 55,65 Lire 107.760**

Particella con qualità: **SEMINATIVO** di classe **4**

Superficie: **26.940 m²**

Ultimo atto di aggiornamento: Impianto meccanografico del 30/06/1976

> **Dati identificativi**

Comune di **AVETRANA (A514) (TA)**

Foglio **39** Particella **27**

Partita: **9176**

Impianto meccanografico del 30/06/1976

> **Dati di classamento**

Redditi: dominicale **Euro 76,52 Lire 148.170**

agrario **Euro 55,65 Lire 107.760**

Particella con qualità: **SEMINATIVO** di classe **4**

Superficie: **26.940 m²**

Impianto meccanografico del 30/06/1976

> **Intestazione attuale dell'immobile - totale intestati: 1**

> **1. DE MARCO Cesare**
(CF DMRCR98R28E506S)

nato a **LECCE (LE)** il 28/10/1998

Diritto di: Proprietà per 1/1 (deriva dall'atto 1)

1. Atto del 07/07/2022 Pubblico ufficiale DISABATO RAFFAELE Sede TARANTO (TA) Repertorio n. 12560 - DONAZIONE ACCETTATA Nota presentata con Modello Unico n. 15073.1/2022 Reparto PI di TARANTO in atti dal 19/07/2022



Direzione Provinciale di Taranto
Ufficio Provinciale - Territorio
Servizi Catastali

Data: **29/01/2024**
Ora: **12:20:01**
Numero Pratica: **T163153/2024**
Pag: **2 - Fine**

Tributi speciali: Euro 0,90

Catasto terreni
Visura attuale per immobile
Situazione degli atti informatizzati al 29/01/2024



Immobile di catasto terreni



Causali di aggiornamento ed annotazioni

Informazioni riportate negli atti del catasto al 29/01/2024

Dati identificativi: Comune di **AVETRANA (A514) (TA)**

Foglio **39** Particella **42**

Classamento:

Redditi: dominicale **Euro 7,55 Lire 14.625**

agrario **Euro 5,49 Lire 10.636**

Particella con qualità: **SEMINATIVO** di classe 4

Superficie: **2.659 m²**

Ultimo atto di aggiornamento: Impianto meccanografico del 30/06/1976

> **Dati identificativi**

Comune di **AVETRANA (A514) (TA)**

Foglio **39** Particella **42**

Partita: **2283**

Impianto meccanografico del 30/06/1976

> **Dati di classamento**

Redditi: dominicale **Euro 7,55 Lire 14.625**

agrario **Euro 5,49 Lire 10.636**

Particella con qualità: **SEMINATIVO** di classe 4

Superficie: **2.659 m²**

Impianto meccanografico del 30/06/1976

> **Intestazione attuale dell'immobile - totale intestati: 1**

> **1. CICALA Gioconda**

nata a SALICE SALENTINO (LE) il 17/04/1901

Diritto di: Proprietà per 1000/1000 (deriva dall'atto 1)

1. Impianto meccanografico del 30/06/1976

Visura telematica

Tributi speciali: Euro 0,90

Catasto terreni
Visura attuale per immobile
Situazione degli atti informatizzati al 29/01/2024



Immobile di catasto terreni



Causali di aggiornamento ed annotazioni

Informazioni riportate negli atti del catasto al 29/01/2024

Dati identificativi: Comune di **AVETRANA (A514) (TA)**

Foglio **39** Particella **43**

Classamento:

Redditi: dominicale **Euro 7,54 Lire 14.608**

agrario **Euro 5,49 Lire 10.624**

Particella con qualità: **SEMINATIVO** di classe 4

Superficie: **2.656 m²**

Ultimo atto di aggiornamento: Impianto meccanografico del 30/06/1976

> **Dati identificativi**

Comune di **AVETRANA (A514) (TA)**

Foglio **39** Particella **43**

Partita: **2616**

Impianto meccanografico del 30/06/1976

> **Dati di classamento**

Redditi: dominicale **Euro 7,54 Lire 14.608**

agrario **Euro 5,49 Lire 10.624**

Particella con qualità: **SEMINATIVO** di classe 4

Superficie: **2.656 m²**

Impianto meccanografico del 30/06/1976

> Intestazione attuale dell'immobile - totale intestati: 2

> 1. DE MARCO Arcangelo
(CF DMR RNG62A02A514M)

nato a AVETRANA (TA) il 02/01/1962

Diritto di: Proprieta' per 1/2 Regime: bene
personale (deriva dall'atto 1)

1. TESTAMENTO OLOGRAFO del 18/08/2007
Pubblico ufficiale NOTAIO MASSARI Sede MESAGNE
(BR) Repertorio n. 2448 - UU Sede TARANTO (TA)
Registrazione Volume 9990 n. 72 registrato in data
14/02/2020 - DICHIARAZIONE DI SUCCESSIONE
TESTAMENTAR Voltura n. 2576.3/2020 - Pratica n.
TA0022553 in atti dal 05/05/2020

> 2. DE MARCO Rocco Antonio
(CF DMR RCN59P08A514Z)

nato a AVETRANA (TA) il 08/09/1959

Diritto di: Proprieta' per 1/2 Regime: bene
personale (deriva dall'atto 1)

Visura telematica

Tributi speciali: Euro 0,90

Catasto terreni
Visura attuale per immobile
Situazione degli atti informatizzati al 29/01/2024



Immobile di catasto terreni



Causali di aggiornamento ed annotazioni

Informazioni riportate negli atti del catasto al 29/01/2024

Dati identificativi: Comune di **AVETRANA (A514) (TA)**

Foglio **39** Particella **44**

Classamento:

Redditi: dominicale **Euro 12,19 Lire 23.595**

agrario **Euro 8,86 Lire 17.160**

Particella con qualità: **SEMINATIVO** di classe 4

Superficie: **4.290 m²**

Ultimo atto di aggiornamento: Impianto meccanografico del 30/06/1976

> Dati identificativi

Comune di **AVETRANA (A514) (TA)**

Foglio **39** Particella **44**

Partita: **7517**

Impianto meccanografico del 30/06/1976

> Dati di classamento

Redditi: dominicale **Euro 12,19 Lire 23.595**

agrario **Euro 8,86 Lire 17.160**

Particella con qualità: **SEMINATIVO** di classe 4

Superficie: **4.290 m²**

Impianto meccanografico del 30/06/1976

› **Intestazione attuale dell'immobile - totale intestati: 2**

› **1. BORRELLI Flora**
(CF BRRFLR38H43I066U)

nata a SAN PANCRAZIO SALENTINO (BR) il
03/06/1938

Diritto di: Usufrutto per 1/1 (deriva dall'atto 1)

1. Atto per causa di morte DICHIARAZIONE DI
SUCCESSIONE del 23/04/2020 Sede TUY Registrazione
Volume 88888 n. 318605 registrato in data 20/07/2022 -
SUCCESSIONE TESTAMENTARIA Voltura n. 13211.2/2022 -
Pratica n. TA0068803 in atti dal 18/08/2022

› **2. SARACINO Saverio**
(CF SRCSVR65P16F152D)

nato a MESAGNE (BR) il 16/09/1965

Diritto di: Nuda proprieta' per 1/1 (deriva dall'atto
1)

Visura telematica

Tributi speciali: Euro 0,90

Catasto terreni
Visura attuale per immobile
Situazione degli atti informatizzati al 29/01/2024



Immobile di catasto terreni



Causali di aggiornamento ed annotazioni

Informazioni riportate negli atti del catasto al 29/01/2024

Dati identificativi: Comune di **AVETRANA (A514) (TA)**

Foglio **39** Particella **45**

Classamento:

Redditi: dominicale **Euro 12,21 Lire 23.650**

agrario **Euro 8,88 Lire 17.200**

Particella con qualità: **SEMINATIVO** di classe **4**

Superficie: **4.300 m²**

Ultimo atto di aggiornamento: Impianto meccanografico del 30/06/1976

> Dati identificativi

Comune di **AVETRANA (A514) (TA)**

Foglio **39** Particella **45**

Partita: **7699**

Impianto meccanografico del 30/06/1976

> Dati di classamento

Redditi: dominicale **Euro 12,21 Lire 23.650**

agrario **Euro 8,88 Lire 17.200**

Particella con qualità: **SEMINATIVO** di classe **4**

Superficie: **4.300 m²**

Impianto meccanografico del 30/06/1976

➤ **Intestazione attuale dell'immobile - totale intestati: 3**

➤ **1. ADDABBO Anna Antonietta
(CF DDBNNT64B64A514P)**

nata a AVETRANA (TA) il 24/02/1964
Diritto di: Proprieta' per 1/3 (deriva dall'atto 1)

1. DENUNZIA (NEI PASSAGGI PER CAUSA DI MORTE) del 13/11/2015 Pubblico ufficiale ADDABBO Sede AVETRANA (TA) - UU Sede TARANTO (TA) Registrazione Volume 9990 n. 1680 registrato in data 10/05/2016 - SUCCESSIONE COPERTINO COSIMA Voltura n. 5224.1/2016 - Pratica n. TA0055566 in atti dal 23/05/2016

➤ **2. ADDABBO Maria Cristina
(CF DDBMCR58R62A514D)**

nata a AVETRANA (TA) il 22/10/1958
Diritto di: Proprieta' per 1/3 (deriva dall'atto 1)

➤ **3. ADDABBO Nicola
(CF DDBNCL72P21A514I)**

nato a AVETRANA (TA) il 21/09/1972
Diritto di: Proprieta' per 1/3 (deriva dall'atto 1)

Visura telematica

Tributi speciali: Euro 0,90

Catasto terreni
Visura attuale per immobile
Situazione degli atti informatizzati al 29/01/2024



Immobile di catasto terreni



Causali di aggiornamento ed annotazioni

Informazioni riportate negli atti del catasto al 29/01/2024

Dati identificativi: Comune di **AVETRANA (A514) (TA)**

Foglio **39** Particella **46**

Classamento:

Redditi: dominicale **Euro 10,64**

agrario **Euro 7,45**

Particella con qualità: **ULIVETO** di classe **1**

Superficie: **2.060 m²**

Ultimo atto di aggiornamento: TABELLA DI VARIAZIONE del 17/12/2015 Pratica n. TA0207100 in atti dal 17/12/2015 TRASMISSIONE DATI AGEA AI SENSI DEL DL 3.10.2006 N. 262 (n. 10673.1/2015)

Annotazioni: Variazione colturale eseguita ai sensi del DI 3.10.2006 n. 262, convertito con modificazioni nella legge 24.11.2006 n. 286 e successive modificazioni (anno 2015)

> **Dati identificativi**

Comune di **AVETRANA (A514) (TA)**

Foglio **39** Particella **46**

Impianto meccanografico del 30/06/1976

Annotazione di immobile: MIGLIORE PRECISAZIONE DI SUPERFICIE

> **Dati di classamento**

Redditi: dominicale **Euro 10,64**

agrario **Euro 7,45**

Particella con qualità: **ULIVETO** di classe **1**

Superficie: **2.060 m²**

TABELLA DI VARIAZIONE del 17/12/2015 Pratica n. TA0207100 in atti dal 17/12/2015 TRASMISSIONE DATI AGEA AI SENSI DEL DL 3.10.2006 N. 262 (n. 10673.1/2015)

Annotazioni: Variazione colturale eseguita ai sensi del DI 3.10.2006 n. 262, convertito con modificazioni nella legge 24.11.2006 n. 286 e successive modificazioni (anno 2015)

➤ **Intestazione attuale dell'immobile - totale intestati: 2**

- | | |
|---|--|
| <p>➤ 1. COPERTINO Chiara
(CF CPRCHR67P54E882J)
nata a MANDURIA (TA) il 14/09/1967
Diritto di: Nuda proprietà' per 1/1 Regime: bene
personale (deriva dall'atto 1)</p> | <p>1. Atto del 30/03/2018 Pubblico ufficiale GARGANO
ALDO Sede MANDURIA (TA) Repertorio n. 79444 -
DONAZIONE ACCETTATA Nota presentata con
Modello Unico n. 5783.1/2018 Reparto PI di TARANTO
in atti dal 20/04/2018</p> |
| <p>➤ 2. COPERTINO Cosimo Martino
(CF CPRCMM40H06A514U)
nato a AVETRANA (TA) il 06/06/1940
Diritto di: Usufrutto per 1/1 (deriva dall'atto 2)</p> | <p>2. Atto del 30/03/2018 Pubblico ufficiale GARGANO
ALDO Sede MANDURIA (TA) Repertorio n. 79444 -
DONAZIONE ACCETTATA Nota presentata con
Modello Unico n. 5782.2/2018 Reparto PI di TARANTO
in atti dal 20/04/2018</p> |
-

Visura telematica

Tributi speciali: Euro 0,90

Catasto terreni

Visura attuale per immobile

Situazione degli atti informatizzati al 29/01/2024

**Immobile di catasto terreni****Causali di aggiornamento ed annotazioni****Informazioni riportate negli atti del catasto al 29/01/2024****Dati identificativi:** Comune di **AVETRANA (A514) (TA)**Foglio **39** Particella **48****Classamento:****Redditi:** dominicale **Euro 23,12 Lire 44.770**agrario **Euro 16,82 Lire 32.560**Particella con qualità: **SEMINATIVO** di classe 4Superficie: **8.140 m²****Ultimo atto di aggiornamento:** Impianto meccanografico del 30/06/1976**> Dati identificativi**Comune di **AVETRANA (A514) (TA)**Foglio **39** Particella **48**Partita: **8841**

Impianto meccanografico del 30/06/1976

> Dati di classamento**Redditi:** dominicale **Euro 23,12 Lire 44.770**agrario **Euro 16,82 Lire 32.560**Particella con qualità: **SEMINATIVO** di classe 4Superficie: **8.140 m²**

Impianto meccanografico del 30/06/1976

> Intestazione attuale dell'immobile - totale intestati: 1**> 1. LANZO Maria Lucia
(CF LNZMLC43A49A514P)**

nata a AVETRANA (TA) il 09/01/1943

Diritto di: Proprieta' per 1000/1000 (deriva dall'atto
1)

1. Impianto meccanografico del 30/06/1976



Direzione Provinciale di Taranto
Ufficio Provinciale - Territorio
Servizi Catastali

Data: **29/01/2024**
Ora: **11:57:14**
Numero Pratica: **T145565/2024**
Pag: **2 - Fine**

Tributi speciali: Euro 0,90

Catasto terreni
Visura attuale per immobile
Situazione degli atti informatizzati al 29/01/2024



Immobile di catasto terreni



Causali di aggiornamento ed annotazioni

Informazioni riportate negli atti del catasto al 29/01/2024

Dati identificativi: Comune di **AVETRANA (A514) (TA)**

Foglio **39** Particella **50**

Classamento:

Redditi: dominicale **Euro 6,44 Lire 12.469**

agrario **Euro 4,68 Lire 9.068**

Particella con qualità: **SEMINATIVO** di classe **4**

Superficie: **2.267 m²**

Ultimo atto di aggiornamento: Impianto meccanografico del 30/06/1976

> **Dati identificativi**

Comune di **AVETRANA (A514) (TA)**

Foglio **39** Particella **50**

Partita: **8023**

Impianto meccanografico del 30/06/1976

> **Dati di classamento**

Redditi: dominicale **Euro 6,44 Lire 12.469**

agrario **Euro 4,68 Lire 9.068**

Particella con qualità: **SEMINATIVO** di classe **4**

Superficie: **2.267 m²**

Impianto meccanografico del 30/06/1976

> **Intestazione attuale dell'immobile - totale intestati: 1**

> **1. SARACINO Biagio**
(CF SRCBGI41L02A514W)

nato a AVETRANA (TA) il 02/07/1941

Diritto di: Proprietà per 1/1 (deriva dall'atto 1)

1. VOLTURA D'UFFICIO del 02/01/2003 Pubblico
ufficiale DI GREGORIO F.SCO Sede MESAGNE (BR)
Repertorio n. 23538 - TRASCRIZIONE 1253/2003
Voltura n. 3434.1/2006 - Pratica n. TA0030800 in atti
dal 16/02/2006



Direzione Provinciale di Taranto
Ufficio Provinciale - Territorio
Servizi Catastali

Data: **29/01/2024**
Ora: **11:59:39**
Numero Pratica: **T147455/2024**
Pag: **2 - Fine**

Tributi speciali: Euro 0,90

Catasto terreni
Visura attuale per immobile
Situazione degli atti informatizzati al 29/01/2024



Immobile di catasto terreni



Causali di aggiornamento ed annotazioni

Informazioni riportate negli atti del catasto al 29/01/2024

Dati identificativi: Comune di **AVETRANA (A514) (TA)**

Foglio **39** Particella **51**

Classamento:

Redditi: dominicale **Euro 6,58 Lire 12.733**

agrario **Euro 4,78 Lire 9.260**

Particella con qualità: **SEMINATIVO** di classe 4

Superficie: **2.315 m²**

Ultimo atto di aggiornamento: Impianto meccanografico del 30/06/1976

> **Dati identificativi**

Comune di **AVETRANA (A514) (TA)**

Foglio **39** Particella **51**

Partita: **930**

Impianto meccanografico del 30/06/1976

> **Dati di classamento**

Redditi: dominicale **Euro 6,58 Lire 12.733**

agrario **Euro 4,78 Lire 9.260**

Particella con qualità: **SEMINATIVO** di classe 4

Superficie: **2.315 m²**

Impianto meccanografico del 30/06/1976

> **Intestazione attuale dell'immobile - totale intestati: 1**

> **1. LO MARTIRE Antonietta
(CF LMRNNT03A54A514O)**

nata a AVETRANA (TA) il 14/01/1903

Diritto di: Proprieta' per 1000/1000 (deriva dall'atto
1)

1. Impianto meccanografico del 30/06/1976



Direzione Provinciale di Taranto
Ufficio Provinciale - Territorio
Servizi Catastali

Data: **29/01/2024**
Ora: **12:01:37**
Numero Pratica: **T148962/2024**
Pag: **2 - Fine**

Tributi speciali: Euro 0,90

Catasto terreni
Visura attuale per immobile
Situazione degli atti informatizzati al 29/01/2024



Immobile di catasto terreni



Causali di aggiornamento ed annotazioni

Informazioni riportate negli atti del catasto al 29/01/2024

Dati identificativi: Comune di **AVETRANA (A514) (TA)**

Foglio **39** Particella **55**

Classamento:

Redditi: dominicale **Euro 12,53 Lire 24.255**

agrario **Euro 9,11 Lire 17.640**

Particella con qualità: **SEMINATIVO** di classe **4**

Superficie: **4.410 m²**

Ultimo atto di aggiornamento: Impianto meccanografico del 30/06/1976

> **Dati identificativi**

Comune di **AVETRANA (A514) (TA)**

Foglio **39** Particella **55**

Partita: **6575**

Impianto meccanografico del 30/06/1976

> **Dati di classamento**

Redditi: dominicale **Euro 12,53 Lire 24.255**

agrario **Euro 9,11 Lire 17.640**

Particella con qualità: **SEMINATIVO** di classe **4**

Superficie: **4.410 m²**

Impianto meccanografico del 30/06/1976

> **Intestazione attuale dell'immobile - totale intestati: 1**

> **1. LASERRA Francesco**
(CF LSRFNC59L03A514J)

nato a AVETRANA (TA) il 03/07/1959

Diritto di: Proprieta' per 1000/1000 (deriva dall'atto
1)

1. Atto del 23/12/1994 Pubblico ufficiale NOT.ADAMI
Sede MANDURIA (TA) Repertorio n. 168339 - UR Sede
TARANTO (TA) Registrazione n. 355 registrato in data
11/01/1995 - Voltura n. 1017.4/1995 in atti dal
16/11/1995



Direzione Provinciale di Taranto
Ufficio Provinciale - Territorio
Servizi Catastali

Data: **29/01/2024**
Ora: **12:09:38**
Numero Pratica: **T155231/2024**
Pag: **2 - Fine**

Tributi speciali: Euro 0,90

Catasto terreni
Visura attuale per immobile
Situazione degli atti informatizzati al 29/01/2024



Immobile di catasto terreni



Causali di aggiornamento ed annotazioni

Informazioni riportate negli atti del catasto al 29/01/2024

Dati identificativi: Comune di **AVETRANA (A514) (TA)**

Foglio **39** Particella **56**

Classamento:

Redditi: dominicale **Euro 11,65 Lire 22.550**

agrario **Euro 8,47 Lire 16.400**

Particella con qualità: **SEMINATIVO** di classe **4**

Superficie: **4.100 m²**

Ultimo atto di aggiornamento: Impianto meccanografico del 30/06/1976

> Dati identificativi

Comune di **AVETRANA (A514) (TA)**

Foglio **39** Particella **56**

Partita: **7774**

Impianto meccanografico del 30/06/1976

> Dati di classamento

Redditi: dominicale **Euro 11,65 Lire 22.550**

agrario **Euro 8,47 Lire 16.400**

Particella con qualità: **SEMINATIVO** di classe **4**

Superficie: **4.100 m²**

Impianto meccanografico del 30/06/1976

> Intestazione attuale dell'immobile - totale intestati: 2

> 1. IAZZI Teresa Lucia
(CF ZZITSL59B53A514K)

nata a AVETRANA (TA) il 13/02/1959

Diritto di: Proprieta' per 1/2 Regime: bene
personale (deriva dall'atto 1)

1. DENUNZIA (NEI PASSAGGI PER CAUSA DI MORTE) del 28/06/2010 - UU Sede LECCE (LE) Registrazione Volume 9990 n. 1679 registrato in data 23/06/2011 - DEN SUCC COSMAGIOVANNINA Voltura n. 9808.1/2011 - Pratica n. TA0131414 in atti dal 19/07/2011

> 2. IAZZI Vito (CF ZZIVTI52R02A514F)

nato a AVETRANA (TA) il 02/10/1952

Diritto di: Proprieta' per 1/2 Regime: bene
personale (deriva dall'atto 1)

Visura telematica

Tributi speciali: Euro 0,90

Catasto terreni
Visura attuale per immobile
Situazione degli atti informatizzati al 29/01/2024



Immobile di catasto terreni



Causali di aggiornamento ed annotazioni

Informazioni riportate negli atti del catasto al 29/01/2024

Dati identificativi: Comune di **AVETRANA (A514) (TA)**

Foglio **39** Particella **57**

Classamento:

Redditi: dominicale **Euro 12,07 Lire 23.375**

agrario **Euro 8,78 Lire 17.000**

Particella con qualità: **SEMINATIVO** di classe **4**

Superficie: **4.250 m²**

Ultimo atto di aggiornamento: Impianto meccanografico del 30/06/1976

> **Dati identificativi**

Comune di **AVETRANA (A514) (TA)**

Foglio **39** Particella **57**

Partita: **5229**

Impianto meccanografico del 30/06/1976

> **Dati di classamento**

Redditi: dominicale **Euro 12,07 Lire 23.375**

agrario **Euro 8,78 Lire 17.000**

Particella con qualità: **SEMINATIVO** di classe **4**

Superficie: **4.250 m²**

Impianto meccanografico del 30/06/1976

> **Intestazione attuale dell'immobile - totale intestati: 1**

> **1. CARROZZO Antonio**
(CF CRRNTN47B24L049E)

nato a **TARANTO (TA)** il 24/02/1947

Diritto di: Proprieta' per 1000/1000 (deriva dall'atto
1)

1. Atto del 31/10/1991 Pubblico ufficiale GARGANO A
Sede MANDURIA (TA) Repertorio n. 21674 Sede
TARANTO (TA) Registrazione n. 10419 registrato in
data 15/11/1991 - n. 6870.3/1991 in atti dal 09/09/1992



Direzione Provinciale di Taranto
Ufficio Provinciale - Territorio
Servizi Catastali

Data: **29/01/2024**
Ora: **12:10:44**
Numero Pratica: **T156115/2024**
Pag: **2 - Fine**

Tributi speciali: Euro 0,90

Catasto terreni
Visura attuale per immobile
Situazione degli atti informatizzati al 29/01/2024



Immobile di catasto terreni



Causali di aggiornamento ed annotazioni

Informazioni riportate negli atti del catasto al 29/01/2024

Dati identificativi: Comune di **AVETRANA (A514) (TA)**

Foglio **39** Particella **58**

Classamento:

Redditi: dominicale **Euro 12,10 Lire 23.430**

agrario **Euro 8,80 Lire 17.040**

Particella con qualità: **SEMINATIVO** di classe 4

Superficie: **4.260 m²**

Ultimo atto di aggiornamento: Impianto meccanografico del 30/06/1976

> **Dati identificativi**

Comune di **AVETRANA (A514) (TA)**

Foglio **39** Particella **58**

Partita: **9251**

Impianto meccanografico del 30/06/1976

> **Dati di classamento**

Redditi: dominicale **Euro 12,10 Lire 23.430**

agrario **Euro 8,80 Lire 17.040**

Particella con qualità: **SEMINATIVO** di classe 4

Superficie: **4.260 m²**

Impianto meccanografico del 30/06/1976

> **Intestazione attuale dell'immobile - totale intestati: 4**

- > **1. MARCHIONI Rosanna**
(CF MRCCRNN63P65F205X)
nata a MILANO (MI) il 25/09/1963
Diritto di: Proprieta' per 1/4 (deriva dall'atto 1)
- > **2. PEZZAROSSA Leonardo**
(CF PZZLRD32E15A514Y)
nato a AVETRANA (TA) il 15/05/1932
Diritto di: Proprieta' per 1/4 (deriva dall'atto 1)
- > **3. SARACINO Fernando Giovanni**
(CF SRCFNN52H23A514G)
nato a AVETRANA (TA) il 23/06/1952
Diritto di: Proprieta' per 1/4 (deriva dall'atto 1)
- > **4. TROIANO Maddalena Anna**
(CF TRNMDL44M64A514U)
nata a AVETRANA (TA) il 24/08/1944
Diritto di: Proprieta' per 1/4 (deriva dall'atto 1)
-

1. SUCCESSIONE EX LEGE di PEZZAROSSA GRAZIELLA del 13/08/2022 Sede MILANO (MI) Registrazione Volume 88888 n. 364257 registrato in data 07/08/2023 - Trascrizione n. 17850.1/2023 Reparto PI di TARANTO in atti dal 30/08/2023

Visura telematica

Tributi speciali: Euro 0,90

Catasto terreni
Visura attuale per immobile
Situazione degli atti informatizzati al 29/01/2024



Immobile di catasto terreni



Causali di aggiornamento ed annotazioni

Informazioni riportate negli atti del catasto al 29/01/2024

Dati identificativi: Comune di **AVETRANA (A514) (TA)**

Foglio **39** Particella **59**

Classamento:

Redditi: dominicale **Euro 11,93 Lire 23.100**

agrario **Euro 8,68 Lire 16.800**

Particella con qualità: **SEMINATIVO** di classe **4**

Superficie: **4.200 m²**

Ultimo atto di aggiornamento: Impianto meccanografico del 30/06/1976

> **Dati identificativi**

Comune di **AVETRANA (A514) (TA)**

Foglio **39** Particella **59**

Partita: **6889**

Impianto meccanografico del 30/06/1976

> **Dati di classamento**

Redditi: dominicale **Euro 11,93 Lire 23.100**

agrario **Euro 8,68 Lire 16.800**

Particella con qualità: **SEMINATIVO** di classe **4**

Superficie: **4.200 m²**

Impianto meccanografico del 30/06/1976

➤ **Intestazione attuale dell'immobile - totale intestati: 3**

➤ **1. MODEO Antonio (CF MDONTN60L20A514N)**

nato a AVETRANA (TA) il 20/07/1960
Diritto di: Proprieta' per 2/18 (deriva dall'atto 1)

➤ **2. MODEO Giovanna (CF MDOGNN65S45A514N)**

nata a AVETRANA (TA) il 05/11/1965
Diritto di: Proprieta' per 2/18 (deriva dall'atto 1)
Diritto di: Proprieta' per 2/3 Regime: bene
personale (deriva dall'atto 2)

➤ **3. MODEO Vincenzo (CF MDOVCN55A01A514J)**

nato a AVETRANA (TA) il 01/01/1955
Diritto di: Proprieta' per 2/18 (deriva dall'atto 1)

1. SUCCESSIONE EX LEGE di GRECO SANTA del
25/01/2020 Sede TARANTO (TA) Registrazione
Volume 88888 n. 237970 registrato in data 21/07/2020 -
Trascrizione n. 12564.2/2020 Reparto PI di TARANTO
in atti dal 24/08/2020

2. Atto per causa di morte DICHIARAZIONE DI
SUCCESSIONE del 22/09/2022 Sede TUY Registrazione
Volume 88888 n. 436751 registrato in data 17/10/2022 -
SUCCESSIONE TESTAMENTARIA Voltura n. 16489.1/2022 -
Pratica n. TA0089285 in atti dal 26/10/2022

Visura telematica

Tributi speciali: Euro 0,90

Catasto terreni
Visura attuale per immobile
Situazione degli atti informatizzati al 29/01/2024



Immobile di catasto terreni



Causali di aggiornamento ed annotazioni

Informazioni riportate negli atti del catasto al 29/01/2024

Dati identificativi: Comune di **AVETRANA (A514) (TA)**

Foglio **39** Particella **60**

Classamento:

Redditi: dominicale **Euro 8,32 Lire 16.115**

agrario **Euro 6,05 Lire 11.720**

Particella con qualità: **SEMINATIVO** di classe 4

Superficie: **2.930 m²**

Ultimo atto di aggiornamento: Impianto meccanografico del 30/06/1976

> **Dati identificativi**

Comune di **AVETRANA (A514) (TA)**

Foglio **39** Particella **60**

Partita: **7489**

Impianto meccanografico del 30/06/1976

> **Dati di classamento**

Redditi: dominicale **Euro 8,32 Lire 16.115**

agrario **Euro 6,05 Lire 11.720**

Particella con qualità: **SEMINATIVO** di classe 4

Superficie: **2.930 m²**

Impianto meccanografico del 30/06/1976

➤ **Intestazione attuale dell'immobile - totale intestati: 3**

➤ **1. MODEO Antonio (CF MDONTN60L20A514N)**

nato a AVETRANA (TA) il 20/07/1960
Diritto di: Proprieta' per 2/18 (deriva dall'atto 1)

➤ **2. MODEO Giovanna (CF MDOGNN65S45A514N)**

nata a AVETRANA (TA) il 05/11/1965
Diritto di: Proprieta' per 2/18 (deriva dall'atto 1)
Diritto di: Proprieta' per 2/3 Regime: bene
personale (deriva dall'atto 2)

➤ **3. MODEO Vincenzo (CF MDOVCN55A01A514J)**

nato a AVETRANA (TA) il 01/01/1955
Diritto di: Proprieta' per 2/18 (deriva dall'atto 1)

1. SUCCESSIONE EX LEGE di GRECO SANTA del
25/01/2020 Sede TARANTO (TA) Registrazione
Volume 88888 n. 237970 registrato in data 21/07/2020 -
Trascrizione n. 12564.2/2020 Reparto PI di TARANTO
in atti dal 24/08/2020

2. Atto per causa di morte DICHIARAZIONE DI
SUCCESSIONE del 22/09/2022 Sede TUY Registrazione
Volume 88888 n. 436751 registrato in data 17/10/2022 -
SUCCESSIONE TESTAMENTARIA Voltura n. 16489.1/2022 -
Pratica n. TA0089285 in atti dal 26/10/2022

Visura telematica

Tributi speciali: Euro 0,90

Catasto terreni
Visura attuale per immobile
Situazione degli atti informatizzati al 29/01/2024



Immobile di catasto terreni



Causali di aggiornamento ed annotazioni

Informazioni riportate negli atti del catasto al 29/01/2024

Dati identificativi: Comune di **AVETRANA (A514) (TA)**

Foglio **39** Particella **61**

Classamento:

Redditi: dominicale **Euro 7,78 Lire 15.070**

agrario **Euro 5,66 Lire 10.960**

Particella con qualità: **SEMINATIVO** di classe 4

Superficie: **2.740 m²**

Ultimo atto di aggiornamento: Impianto meccanografico del 30/06/1976

> Dati identificativi

Comune di **AVETRANA (A514) (TA)**

Foglio **39** Particella **61**

Partita: **7489**

Impianto meccanografico del 30/06/1976

> Dati di classamento

Redditi: dominicale **Euro 7,78 Lire 15.070**

agrario **Euro 5,66 Lire 10.960**

Particella con qualità: **SEMINATIVO** di classe 4

Superficie: **2.740 m²**

Impianto meccanografico del 30/06/1976

➤ **Intestazione attuale dell'immobile - totale intestati: 3**

➤ **1. MODEO Antonio (CF MDONTN60L20A514N)**

nato a AVETRANA (TA) il 20/07/1960
Diritto di: Proprieta' per 2/18 (deriva dall'atto 1)

➤ **2. MODEO Giovanna (CF MDOGNN65S45A514N)**

nata a AVETRANA (TA) il 05/11/1965
Diritto di: Proprieta' per 2/18 (deriva dall'atto 1)
Diritto di: Proprieta' per 2/3 Regime: bene
personale (deriva dall'atto 2)

➤ **3. MODEO Vincenzo (CF MDOVCN55A01A514J)**

nato a AVETRANA (TA) il 01/01/1955
Diritto di: Proprieta' per 2/18 (deriva dall'atto 1)

1. SUCCESSIONE EX LEGE di GRECO SANTA del
25/01/2020 Sede TARANTO (TA) Registrazione
Volume 88888 n. 237970 registrato in data 21/07/2020 -
Trascrizione n. 12564.2/2020 Reparto PI di TARANTO
in atti dal 24/08/2020

2. Atto per causa di morte DICHIARAZIONE DI
SUCCESSIONE del 22/09/2022 Sede TUY Registrazione
Volume 88888 n. 436751 registrato in data 17/10/2022 -
SUCCESSIONE TESTAMENTARIA Voltura n. 16489.1/2022 -
Pratica n. TA0089285 in atti dal 26/10/2022

Visura telematica

Tributi speciali: Euro 0,90

Catasto terreni
Visura attuale per immobile
Situazione degli atti informatizzati al 29/01/2024



Immobile di catasto terreni



Causali di aggiornamento ed annotazioni

Informazioni riportate negli atti del catasto al 29/01/2024

Dati identificativi: Comune di **AVETRANA (A514) (TA)**

Foglio **39** Particella **62**

Classamento:

Redditi: dominicale **Euro 8,24 Lire 15.950**

agrario **Euro 5,99 Lire 11.600**

Particella con qualità: **SEMINATIVO** di classe 4

Superficie: **2.900 m²**

Ultimo atto di aggiornamento: Impianto meccanografico del 30/06/1976

> **Dati identificativi**

Comune di **AVETRANA (A514) (TA)**

Foglio **39** Particella **62**

Partita: **7489**

Impianto meccanografico del 30/06/1976

> **Dati di classamento**

Redditi: dominicale **Euro 8,24 Lire 15.950**

agrario **Euro 5,99 Lire 11.600**

Particella con qualità: **SEMINATIVO** di classe 4

Superficie: **2.900 m²**

Impianto meccanografico del 30/06/1976

➤ **Intestazione attuale dell'immobile - totale intestati: 3**

➤ **1. MODEO Antonio (CF MDONTN60L20A514N)**

nato a AVETRANA (TA) il 20/07/1960
Diritto di: Proprieta' per 2/18 (deriva dall'atto 1)

➤ **2. MODEO Giovanna (CF MDOGNN65S45A514N)**

nata a AVETRANA (TA) il 05/11/1965
Diritto di: Proprieta' per 2/18 (deriva dall'atto 1)
Diritto di: Proprieta' per 2/3 Regime: bene
personale (deriva dall'atto 2)

➤ **3. MODEO Vincenzo (CF MDOVCN55A01A514J)**

nato a AVETRANA (TA) il 01/01/1955
Diritto di: Proprieta' per 2/18 (deriva dall'atto 1)

1. SUCCESSIONE EX LEGE di GRECO SANTA del
25/01/2020 Sede TARANTO (TA) Registrazione
Volume 88888 n. 237970 registrato in data 21/07/2020 -
Trascrizione n. 12564.2/2020 Reparto PI di TARANTO
in atti dal 24/08/2020

2. Atto per causa di morte DICHIARAZIONE DI
SUCCESSIONE del 22/09/2022 Sede TUY Registrazione
Volume 88888 n. 436751 registrato in data 17/10/2022 -
SUCCESSIONE TESTAMENTARIA Voltura n. 16489.1/2022 -
Pratica n. TA0089285 in atti dal 26/10/2022

Visura telematica

Tributi speciali: Euro 0,90

Catasto terreni
Visura attuale per immobile
Situazione degli atti informatizzati al 29/01/2024



Immobile di catasto terreni



Causali di aggiornamento ed annotazioni

Informazioni riportate negli atti del catasto al 29/01/2024

Dati identificativi: Comune di **AVETRANA (A514) (TA)**

Foglio **39** Particella **63**

Classamento:

Redditi: dominicale **Euro 12,21 Lire 23.650**

agrario **Euro 8,88 Lire 17.200**

Particella con qualità: **SEMINATIVO** di classe 4

Superficie: **4.300 m²**

Ultimo atto di aggiornamento: Impianto meccanografico del 30/06/1976

> **Dati identificativi**

Comune di **AVETRANA (A514) (TA)**

Foglio **39** Particella **63**

Partita: **5994**

Impianto meccanografico del 30/06/1976

> **Dati di classamento**

Redditi: dominicale **Euro 12,21 Lire 23.650**

agrario **Euro 8,88 Lire 17.200**

Particella con qualità: **SEMINATIVO** di classe 4

Superficie: **4.300 m²**

Impianto meccanografico del 30/06/1976

➤ **Intestazione attuale dell'immobile - totale intestati: 3**

➤ **1. MODEO Antonio (CF MDONTN60L20A514N)**

nato a AVETRANA (TA) il 20/07/1960
Diritto di: Proprieta' per 2/18 (deriva dall'atto 1)

➤ **2. MODEO Giovanna (CF MDOGNN65S45A514N)**

nata a AVETRANA (TA) il 05/11/1965
Diritto di: Proprieta' per 2/18 (deriva dall'atto 1)
Diritto di: Proprieta' per 2/3 Regime: bene
personale (deriva dall'atto 2)

➤ **3. MODEO Vincenzo (CF MDOVCN55A01A514J)**

nato a AVETRANA (TA) il 01/01/1955
Diritto di: Proprieta' per 2/18 (deriva dall'atto 1)

1. SUCCESSIONE EX LEGE di GRECO SANTA del
25/01/2020 Sede TARANTO (TA) Registrazione
Volume 88888 n. 237970 registrato in data 21/07/2020 -
Trascrizione n. 12564.2/2020 Reparto PI di TARANTO
in atti dal 24/08/2020

2. Atto per causa di morte DICHIARAZIONE DI
SUCCESSIONE del 22/09/2022 Sede TUY Registrazione
Volume 88888 n. 436751 registrato in data 17/10/2022 -
SUCCESSIONE TESTAMENTARIA Voltura n. 16489.5/2022 -
Pratica n. TA0089285 in atti dal 26/10/2022

Visura telematica

Tributi speciali: Euro 0,90

Catasto terreni

Visura attuale per immobile

Situazione degli atti informatizzati al 29/01/2024

**Immobile di catasto terreni****Causali di aggiornamento ed annotazioni****Informazioni riportate negli atti del catasto al 29/01/2024****Dati identificativi:** Comune di **AVETRANA (A514) (TA)**Foglio **39** Particella **64****Classamento:**Particella divisa in **2** porzioni

Totali particella:

Redditi: dominicale **Euro 13,41**agrario **Euro 9,66**Superficie: **4.140 m²****Il reddito dominicale è stato calcolato tenendo conto delle eventuali deduzioni indicate in tabella**

Porzione	AA	AB
Reddito dominicale	Euro 9,74	Euro 3,67
Reddito agrario	Euro 7,09	Euro 2,57
Deduzioni	-	-
Superficie m ²	3.430	710
Qualità	SEMINATIVO	ULIVETO
Classe	4	1

Ultimo atto di aggiornamento: TABELLA DI VARIAZIONE del 03/06/2020 Pratica n. TA0063396 in atti dal 19/11/2020 TRASMISSIONE DATI AGEA AI SENSI DEL DL 3.10.2006 N. 262 (n. 2486.1/2020)**Annotazioni:** Variazione colturale eseguita ai sensi del DI 3.10.2006 n. 262, convertito con modificazioni nella legge 24.11.2006 n. 286 e successive modificazioni (anno 2020) - Eseguita a seguito di dichiarazione resa il 03/06/2020 all'Organismo Pagatore AGEA con la domanda AGEA.ADU.2020.0363110 (Scheda validazione/fascicolo prot. n. AGEA.CAA2884.2020.0002838)

> Dati identificativi

Comune di **AVETRANA (A514) (TA)**
Foglio **39** Particella **64**

Impianto meccanografico del 30/06/1976

> Dati di classamento

Particella divisa in **2** porzioni

Totali particella:

Redditi: dominicale **Euro 13,41**

agrario **Euro 9,66**

Superficie: **4.140 m²**

Il reddito dominicale è stato calcolato tenendo conto delle eventuali deduzioni indicate in tabella

Porzione	AA	AB
Reddito dominicale	Euro 9,74	Euro 3,67
Reddito agrario	Euro 7,09	Euro 2,57
Deduzioni	-	-
Superficie m ²	3.430	710
Qualità	SEMINATIVO	ULIVETO
Classe	4	1

TABELLA DI VARIAZIONE del 03/06/2020 Pratica n. TA0063396 in atti dal 19/11/2020 TRASMISSIONE DATI AGEA AI SENSI DEL DL 3.10.2006 N. 262 (n. 2486.1/2020)

Annotazioni: Variazione colturale eseguita ai sensi del DL 3.10.2006 n. 262, convertito con modificazioni nella legge 24.11.2006 n. 286 e successive modificazioni (anno 2020) - Eseguita a seguito di dichiarazione resa il 03/06/2020 all'Organismo Pagatore AGEA con la domanda AGEA.ADU.2020.0363110 (Scheda validazione/ fascicolo prot. n. AGEA.CAA2884.2020.0002838)

➤ **Intestazione attuale dell'immobile - totale intestati: 3**

➤ **1. MODEO Antonio (CF MDONTN60L20A514N)**

nato a AVETRANA (TA) il 20/07/1960
Diritto di: Proprieta' per 2/9 (deriva dall'atto 1)

➤ **2. MODEO Giovanna (CF MDOGNN65S45A514N)**

nata a AVETRANA (TA) il 05/11/1965
Diritto di: Proprieta' per 2/9 (deriva dall'atto 1)
Diritto di: Proprieta' per 1/3 Regime: bene
personale (deriva dall'atto 2)

➤ **3. MODEO Vincenzo (CF MDOVCN55A01A514J)**

nato a AVETRANA (TA) il 01/01/1955
Diritto di: Proprieta' per 2/9 (deriva dall'atto 1)

1. SUCCESSIONE EX LEGE di GRECO SANTA del
25/01/2020 Sede TARANTO (TA) Registrazione
Volume 88888 n. 237970 registrato in data 21/07/2020 -
Trascrizione n. 12564.1/2020 Reparto PI di TARANTO
in atti dal 24/08/2020

2. Atto per causa di morte DICHIARAZIONE DI
SUCCESSIONE del 22/09/2022 Sede TUY Registrazione
Volume 88888 n. 436751 registrato in data 17/10/2022 -
SUCCESSIONE TESTAMENTARIA Voltura n. 16489.2/2022 -
Pratica n. TA0089285 in atti dal 26/10/2022

Visura telematica

Tributi speciali: Euro 0,90

Catasto terreni
Visura attuale per immobile
Situazione degli atti informatizzati al 29/01/2024



Immobile di catasto terreni



Causali di aggiornamento ed annotazioni

Informazioni riportate negli atti del catasto al 29/01/2024

Dati identificativi: Comune di **AVETRANA (A514) (TA)**

Foglio **39** Particella **66**

Classamento:

Redditi: dominicale **Euro 12,13 Lire 23.485**

agrario **Euro 8,82 Lire 17.080**

Particella con qualità: **SEMINATIVO** di classe 4

Superficie: **4.270 m²**

Ultimo atto di aggiornamento: Impianto meccanografico del 30/06/1976

> **Dati identificativi**

Comune di **AVETRANA (A514) (TA)**

Foglio **39** Particella **66**

Partita: **7750**

Impianto meccanografico del 30/06/1976

> **Dati di classamento**

Redditi: dominicale **Euro 12,13 Lire 23.485**

agrario **Euro 8,82 Lire 17.080**

Particella con qualità: **SEMINATIVO** di classe 4

Superficie: **4.270 m²**

Impianto meccanografico del 30/06/1976

> **Intestazione attuale dell'immobile - totale intestati: 1**

> **1. TODISCO Antonella**
(CF TDSNNL81P57E882Y)

nata a MANDURIA (TA) il 17/09/1981

Diritto di: Proprietà per 1/1 in regime di
separazione dei beni (deriva dall'atto 1)

1. Atto del 12/01/2010 Pubblico ufficiale GARGANO
ALDO Sede MANDURIA (TA) Repertorio n. 72134 -
COMPRAVENDITA Nota presentata con Modello Unico
n. 758.1/2010 Reparto PI di TARANTO in atti dal
22/01/2010



Direzione Provinciale di Taranto
Ufficio Provinciale - Territorio
Servizi Catastali

Data: **29/01/2024**
Ora: **12:15:57**
Numero Pratica: **T160065/2024**
Pag: **2 - Fine**

Tributi speciali: Euro 0,90

Catasto terreni
Visura attuale per immobile
Situazione degli atti informatizzati al 29/01/2024



Immobile di catasto terreni



Causali di aggiornamento ed annotazioni

Informazioni riportate negli atti del catasto al 29/01/2024

Dati identificativi: Comune di **AVETRANA (A514) (TA)**

Foglio **39** Particella **67**

Classamento:

Redditi: dominicale **Euro 24,26 Lire 46.970**

agrario **Euro 17,64 Lire 34.160**

Particella con qualità: **SEMINATIVO** di classe 4

Superficie: **8.540 m²**

Ultimo atto di aggiornamento: Impianto meccanografico del 30/06/1976

> **Dati identificativi**

Comune di **AVETRANA (A514) (TA)**

Foglio **39** Particella **67**

Partita: **2284**

Impianto meccanografico del 30/06/1976

> **Dati di classamento**

Redditi: dominicale **Euro 24,26 Lire 46.970**

agrario **Euro 17,64 Lire 34.160**

Particella con qualità: **SEMINATIVO** di classe 4

Superficie: **8.540 m²**

Impianto meccanografico del 30/06/1976

> **Intestazione attuale dell'immobile - totale intestati: 1**

> **1. TODISCO Antonella
(CF TDSNNL81P57E882Y)**

nata a MANDURIA (TA) il 17/09/1981

Diritto di: Proprietà per 1/1 in regime di
separazione dei beni (deriva dall'atto 1)

1. Atto del 12/01/2010 Pubblico ufficiale GARGANO
ALDO Sede MANDURIA (TA) Repertorio n. 72134 -
COMPRAVENDITA Nota presentata con Modello Unico
n. 758.1/2010 Reparto PI di TARANTO in atti dal
22/01/2010



Direzione Provinciale di Taranto
Ufficio Provinciale - Territorio
Servizi Catastali

Data: **29/01/2024**
Ora: **12:18:11**
Numero Pratica: **T161723/2024**
Pag: **2 - Fine**

Tributi speciali: Euro 0,90

Catasto terreni
Visura attuale per immobile
Situazione degli atti informatizzati al 29/01/2024



Immobile di catasto terreni



Causali di aggiornamento ed annotazioni

Informazioni riportate negli atti del catasto al 29/01/2024

Dati identificativi: Comune di **AVETRANA (A514) (TA)**

Foglio **39** Particella **69**

Classamento:

Particella divisa in **2** porzioni

Totali particella:

Redditi: dominicale **Euro 21,18**

agrario **Euro 14,93**

Superficie: **9.030 m²**

Il reddito dominicale è stato calcolato tenendo conto delle eventuali deduzioni indicate in tabella

Porzione	AA	AB
Reddito dominicale	Euro 17,45	Euro 3,73
Reddito agrario	Euro 12,69	Euro 2,24
Deduzioni	-	-
Superficie m ²	6.142	2.888
Qualità	SEMINATIVO	PASCOLO ARB
Classe	4	U

Ultimo atto di aggiornamento: TABELLA DI VARIAZIONE del 14/12/2011 Pratica n. TA0242387 in atti dal 14/12/2011 TRASMISSIONE DATI AGEA AI SENSI DEL DL 3.10.2006 N.262 (n. 9015.1/2011)

Annotazioni: VARIAZIONE COLTURALE ESEGUITA AI SENSI DEL DL 3.10.2006 N. 262, CONVERTITO CON MODIFICAZIONI NELLA LEGGE 24.11.2006 N. 286 E SUCCESSIVE MODIFICAZIONI (ANNO 2011)

> **Dati identificativi**

Comune di **AVETRANA (A514) (TA)**
Foglio **39** Particella **69**

Impianto meccanografico del 30/06/1976

> **Dati di classamento**

Particella divisa in **2** porzioni

Totali particella:

Redditi: dominicale **Euro 21,18**

agrario **Euro 14,93**

Superficie: **9.030 m²**

Il reddito dominicale è stato calcolato tenendo conto delle eventuali deduzioni indicate in tabella

TABELLA DI VARIAZIONE del 14/12/2011 Pratica n. TA0242387 in atti dal 14/12/2011 TRASMISSIONE DATI AGEA AI SENSI DEL DL 3.10.2006 N.262 (n. 9015.1/2011)

Annotazioni: VARIAZIONE CULTURALE ESEGUITA AI SENSI DEL DL 3.10.2006 N. 262, CONVERTITO CON MODIFICAZIONI NELLA LEGGE 24.11.2006 N. 286 E SUCCESSIVE MODIFICAZIONI (ANNO 2011)

Porzione	AA	AB
Reddito dominicale	Euro 17,45	Euro 3,73
Reddito agrario	Euro 12,69	Euro 2,24
Deduzioni	-	-
Superficie m ²	6.142	2.888
Qualità	SEMINATIVO	PASCOLO ARB
Classe	4	U

➤ **Intestazione attuale dell'immobile - totale intestati: 3**

➤ **1. LILLO MANCARELLA Antonietta
(CF LLLNNT46E53A514A)**

nata a AVETRANA (TA) il 13/05/1946
Diritto di: Proprieta' per 1/3 (deriva dall'atto 1)

1. Atto del 14/06/1990 Pubblico ufficiale A. GARGANO
Sede MANDURIA (TA) Repertorio n. 17589 - UR Sede
TARANTO (TA) Registrazione n. 5634 registrato in data
29/06/1990 - Voltura n. 5260.9/1990 in atti dal
27/06/1992

➤ **2. LILLO MANCARELLA Maria Elisabetta
(CF LLLMLS50L57A514L)**

nata a AVETRANA (TA) il 17/07/1950
Diritto di: Proprieta' per 1/3 (deriva dall'atto 1)

➤ **3. LILLO MANCARELLA Rosaria Antonia
(CF LLLRRN48H52A514U)**

nata a AVETRANA (TA) il 12/06/1948
Diritto di: Proprieta' per 1/3 (deriva dall'atto 1)

Visura telematica

Tributi speciali: Euro 0,90

Catasto terreni
Visura attuale per immobile
Situazione degli atti informatizzati al 29/01/2024



Immobile di catasto terreni



Causali di aggiornamento ed annotazioni

Informazioni riportate negli atti del catasto al 29/01/2024

Dati identificativi: Comune di **AVETRANA (A514) (TA)**

Foglio **39** Particella **70**

Classamento:

Particella divisa in **2** porzioni

Totali particella:

Redditi: dominicale **Euro 10,69**

agrario **Euro 7,12**

Superficie: **4.250 m²**

Il reddito dominicale è stato calcolato tenendo conto delle eventuali deduzioni indicate in tabella

Porzione	AA	AB
Reddito dominicale	Euro 9,03	Euro 1,66
Reddito agrario	Euro 6,57	Euro 0,55
Deduzioni	-	-
Superficie m ²	3.179	1.071
Qualità	SEMINATIVO	PASCOLO
Classe	4	1

Ultimo atto di aggiornamento: TABELLA DI VARIAZIONE del 14/12/2011 Pratica n. TA0242388 in atti dal 14/12/2011 TRASMISSIONE DATI AGEA AI SENSI DEL DL 3.10.2006 N.262 (n. 9016.1/2011)

Annotazioni: VARIAZIONE CULTURALE ESEGUITA AI SENSI DEL DL 3.10.2006 N. 262, CONVERTITO CON MODIFICAZIONI NELLA LEGGE 24.11.2006 N. 286 E SUCCESSIVE MODIFICAZIONI (ANNO 2011)

Direzione Provinciale di Taranto
Ufficio Provinciale - Territorio
Servizi Catastali

> Dati identificativi

Comune di **AVETRANA (A514) (TA)**
Foglio **39** Particella **70**

Impianto meccanografico del 30/06/1976

> Dati di classamento

Particella divisa in **2** porzioni

Totali particella:

Redditi: dominicale **Euro 10,69**

agrario **Euro 7,12**

Superficie: **4.250 m²**

Il reddito dominicale è stato calcolato tenendo conto delle eventuali deduzioni indicate in tabella

TABELLA DI VARIAZIONE del 14/12/2011 Pratica n. TA0242388 in atti dal 14/12/2011 TRASMISSIONE DATI AGEA AI SENSI DEL DL 3.10.2006 N.262 (n. 9016.1/2011)

Annotazioni: VARIAZIONE CULTURALE ESEGUITA AI SENSI DEL DL 3.10.2006 N. 262, CONVERTITO CON MODIFICAZIONI NELLA LEGGE 24.11.2006 N. 286 E SUCCESSIVE MODIFICAZIONI (ANNO 2011)

Porzione	AA	AB
Reddito dominicale	Euro 9,03	Euro 1,66
Reddito agrario	Euro 6,57	Euro 0,55
Deduzioni	-	-
Superficie m ²	3.179	1.071
Qualità	SEMINATIVO	PASCOLO
Classe	4	1

> Intestazione attuale dell'immobile - totale intestati: 1

> 1. MODEO Giovanna

(CF MDOGNN65S45A514N)

nata a AVETRANA (TA) il 05/11/1965

Diritto di: Proprietà per 1000/1000 Regime: bene personale (deriva dall'atto 1)

1. Atto per causa di morte DICHIARAZIONE DI SUCCESSIONE del 22/09/2022 Sede TUY Registrazione Volume 88888 n. 436751 registrato in data 17/10/2022 - SUCCESSIONE TESTAMENTARIA Voltura n. 16489.3/2022 - Pratica n. TA0089285 in atti dal 26/10/2022

Visura telematica

Tributi speciali: Euro 0,90

Catasto terreni
Visura attuale per immobile
Situazione degli atti informatizzati al 29/01/2024



Immobile di catasto terreni



Causali di aggiornamento ed annotazioni

Informazioni riportate negli atti del catasto al 29/01/2024

Dati identificativi: Comune di **AVETRANA (A514) (TA)**

Foglio **39** Particella **71**

Classamento:

Redditi: dominicale **Euro 11,31 Lire 21.890**

agrario **Euro 8,22 Lire 15.920**

Particella con qualità: **SEMINATIVO** di classe **4**

Superficie: **3.980 m²**

Ultimo atto di aggiornamento: Impianto meccanografico del 30/06/1976

> **Dati identificativi**

Comune di **AVETRANA (A514) (TA)**

Foglio **39** Particella **71**

Partita: **2431**

Impianto meccanografico del 30/06/1976

> **Dati di classamento**

Redditi: dominicale **Euro 11,31 Lire 21.890**

agrario **Euro 8,22 Lire 15.920**

Particella con qualità: **SEMINATIVO** di classe **4**

Superficie: **3.980 m²**

Impianto meccanografico del 30/06/1976

> **Intestazione attuale dell'immobile - totale intestati: 1**

> **1. MITRANGOLO Cristina ; Ved Saracino**

nata a AVETRANA (TA) il 20/06/1967

Diritto di: Proprieta' per 1000/1000 (deriva dall'atto
1)

1. Impianto meccanografico del 30/06/1976

Visura telematica

Tributi speciali: Euro 0,90

Catasto terreni
Visura attuale per immobile
Situazione degli atti informatizzati al 29/01/2024



Immobile di catasto terreni



Causali di aggiornamento ed annotazioni

Informazioni riportate negli atti del catasto al 29/01/2024

Dati identificativi: Comune di **AVETRANA (A514) (TA)**

Foglio **39** Particella **72**

Classamento:

Redditi: dominicale **Euro 25,82 Lire 49.995**

agrario **Euro 18,78 Lire 36.360**

Particella con qualità: **SEMINATIVO** di classe **4**

Superficie: **9.090 m²**

Ultimo atto di aggiornamento: Impianto meccanografico del 30/06/1976

> **Dati identificativi**

Comune di **AVETRANA (A514) (TA)**

Foglio **39** Particella **72**

Partita: **5012**

Impianto meccanografico del 30/06/1976

> **Dati di classamento**

Redditi: dominicale **Euro 25,82 Lire 49.995**

agrario **Euro 18,78 Lire 36.360**

Particella con qualità: **SEMINATIVO** di classe **4**

Superficie: **9.090 m²**

Impianto meccanografico del 30/06/1976

> **Intestazione attuale dell'immobile - totale intestati: 1**

> **1. GIOIA Giovanni (CF GIOGNN74D29D761U)**

nato a **FRANCAVILLA FONTANA (BR)** il
29/04/1974

Diritto di: Proprietà' per 1/1 Regime: bene
personale (deriva dall'atto 1)

1. Atto del 26/09/2002 Pubblico ufficiale POSTIGLIONE
ALESSANDRA Sede SAVA (TA) Repertorio n. 4029 -
DONAZIONE ACCETTATA Trascrizione n. 14969.1/2002
Reperto PI di TARANTO in atti dal 10/10/2002



Direzione Provinciale di Taranto
Ufficio Provinciale - Territorio
Servizi Catastali

Data: **29/01/2024**
Ora: **12:21:22**
Numero Pratica: **T164215/2024**
Pag: **2 - Fine**

Tributi speciali: Euro 0,90

Catasto terreni
Visura attuale per immobile
Situazione degli atti informatizzati al 29/01/2024



Immobile di catasto terreni



Causali di aggiornamento ed annotazioni

Informazioni riportate negli atti del catasto al 29/01/2024

Dati identificativi: Comune di **AVETRANA (A514) (TA)**

Foglio **39** Particella **73**

Classamento:

Redditi: dominicale **Euro 11,96 Lire 23.155**

agrario **Euro 8,70 Lire 16.840**

Particella con qualità: **SEMINATIVO** di classe **4**

Superficie: **4.210 m²**

Ultimo atto di aggiornamento: Impianto meccanografico del 30/06/1976

> **Dati identificativi**

Comune di **AVETRANA (A514) (TA)**

Foglio **39** Particella **73**

Partita: **5913**

Impianto meccanografico del 30/06/1976

> **Dati di classamento**

Redditi: dominicale **Euro 11,96 Lire 23.155**

agrario **Euro 8,70 Lire 16.840**

Particella con qualità: **SEMINATIVO** di classe **4**

Superficie: **4.210 m²**

Impianto meccanografico del 30/06/1976

➤ **Intestazione attuale dell'immobile - totale intestati: 3**

- | | |
|---|--|
| <p>➤ 1. NAVARINO Francesco Paolo
(CF NVRFNC60L30L049G)
nato a TARANTO (TA) il 30/07/1960
Diritto di: Proprieta' per 1/3 (deriva dall'atto 1)</p> <p>➤ 2. NAVARINO Giuseppina
(CF NVRGPP62C59E882B)
nata a MANDURIA (TA) il 19/03/1962
Diritto di: Proprieta' per 1/3 (deriva dall'atto 1)</p> <p>➤ 3. NAVARINO Leonardo
(CF NVRLRD27D09E882R)^{a)}
nato a MANDURIA (TA) il 09/04/1927
Diritto di: Proprieta' per 1/3 (deriva dall'atto 1)</p> | <p>1. DENUNZIA (NEI PASSAGGI PER CAUSA DI MORTE) del 01/02/2002 - UR Sede TARANTO (TA) Registrazione Volume 1247 n. 68 registrato in data 11/04/2002 - Voltura n. 2780.1/2002 - Pratica n. 00065782 in atti dal 23/04/2002</p> |
|---|--|
-

Visura telematica

Tributi speciali: Euro 0,90

Legenda

a) Codice fiscale non validato in anagrafe tributaria

Catasto terreni
Visura attuale per immobile
Situazione degli atti informatizzati al 29/01/2024



Immobile di catasto terreni



Causali di aggiornamento ed annotazioni

Informazioni riportate negli atti del catasto al 29/01/2024

Dati identificativi: Comune di **AVETRANA (A514) (TA)**

Foglio **39** Particella **74**

Classamento:

Redditi: dominicale **Euro 11,73 Lire 22.715**

agrario **Euro 8,53 Lire 16.520**

Particella con qualità: **SEMINATIVO** di classe 4

Superficie: **4.130 m²**

Ultimo atto di aggiornamento: Impianto meccanografico del 30/06/1976

> **Dati identificativi**

Comune di **AVETRANA (A514) (TA)**

Foglio **39** Particella **74**

Partita: **279**

Impianto meccanografico del 30/06/1976

> **Dati di classamento**

Redditi: dominicale **Euro 11,73 Lire 22.715**

agrario **Euro 8,53 Lire 16.520**

Particella con qualità: **SEMINATIVO** di classe 4

Superficie: **4.130 m²**

Impianto meccanografico del 30/06/1976

> **Intestazione attuale dell'immobile - totale intestati: 1**

> **1. ROMANO Fernando Giovanni**
(CF RMNFNN39B08A514G)

nato a AVETRANA (TA) il 08/02/1939

Diritto di: Proprieta' per 1000/1000 (deriva dall'atto 1)

1. Atto del 07/06/1974 Pubblico ufficiale ADAMI MICHELE Sede MANDURIA (TA) Repertorio n. 70290 - UR Sede TARANTO (TA) Registrazione n. 6498 registrato in data 21/06/1974 - Voltura n. 12179 in atti dal 23/02/1981



Direzione Provinciale di Taranto
Ufficio Provinciale - Territorio
Servizi Catastali

Data: **29/01/2024**
Ora: **12:22:10**
Numero Pratica: **T164838/2024**
Pag: **2 - Fine**

Tributi speciali: Euro 0,90

Catasto terreni
Visura attuale per immobile
Situazione degli atti informatizzati al 29/01/2024



Immobile di catasto terreni



Causali di aggiornamento ed annotazioni

Informazioni riportate negli atti del catasto al 29/01/2024

Dati identificativi: Comune di **AVETRANA (A514) (TA)**

Foglio **39** Particella **75**

Classamento:

Redditi: dominicale **Euro 25,22 Lire 48.840**

agrario **Euro 18,34 Lire 35.520**

Particella con qualità: **SEMINATIVO** di classe **4**

Superficie: **8.880 m²**

Ultimo atto di aggiornamento: Impianto meccanografico del 30/06/1976

> **Dati identificativi**

Comune di **AVETRANA (A514) (TA)**

Foglio **39** Particella **75**

Partita: **6638**

Impianto meccanografico del 30/06/1976

> **Dati di classamento**

Redditi: dominicale **Euro 25,22 Lire 48.840**

agrario **Euro 18,34 Lire 35.520**

Particella con qualità: **SEMINATIVO** di classe **4**

Superficie: **8.880 m²**

Impianto meccanografico del 30/06/1976

➤ **Intestazione attuale dell'immobile - totale intestati: 3**

- | | |
|--|---|
| <p>➤ 1. SPAGNOLO Sabrina
(CF SPGSRN69A53F152D)
nata a MESAGNE (BR) il 13/01/1969
Diritto di: Proprieta' per 1/2 (deriva dall'atto 1)</p> <p>➤ 2. DI GREGORIO Francesco
(CF DGRFNC67B07F152Y)
nato a MESAGNE (BR) il 07/02/1967
Diritto di: Proprieta' per 1/4 (deriva dall'atto 2)</p> <p>➤ 3. MIGLIACCIO Saveria
(CF MGLSVR27B57A514A)
nata a AVETRANA (TA) il 17/02/1927
Diritto di: Proprieta' per 1/4 (deriva dall'atto 2)</p> | <p>1. Atto del 30/09/2006 Pubblico ufficiale NOTAIO BRACCIO Sede BRINDISI (BR) Repertorio n. 15909 - UU Sede BRINDISI (BR) Registrazione n. 1031 registrato in data 16/10/2006 - DONAZ IMMOB Voltura n. 8631.1/2013 - Pratica n. TA0088257 in atti dal 11/07/2013</p> <p>2. VOLTURA D'UFFICIO del 09/09/2020 Pubblico ufficiale BRINDISI Sede BRINDISI (BR) Repertorio n. 454976 - UR Registrazione Volume 88888 n. 454976 registrato in data 14/10/2021 - CERTIFICATO DI DENUNCIATA SUCCESSIONE Voltura n. 8789.1/2021 - Pratica n. TA0074553 in atti dal 24/11/2021</p> |
|--|---|
-

Visura telematica

Tributi speciali: Euro 0,90

Catasto terreni
Visura attuale per immobile
Situazione degli atti informatizzati al 29/01/2024



Immobile di catasto terreni



Causali di aggiornamento ed annotazioni

Informazioni riportate negli atti del catasto al 29/01/2024

Dati identificativi: Comune di **AVETRANA (A514) (TA)**

Foglio **39** Particella **76**

Classamento:

Redditi: dominicale **Euro 37,81 Lire 73.205**

agrario **Euro 27,50 Lire 53.240**

Particella con qualità: **SEMINATIVO** di classe 4

Superficie: **13.310 m²**

Ultimo atto di aggiornamento: Impianto meccanografico del 30/06/1976

> **Dati identificativi**

Comune di **AVETRANA (A514) (TA)**

Foglio **39** Particella **76**

Partita: **7530**

Impianto meccanografico del 30/06/1976

> **Dati di classamento**

Redditi: dominicale **Euro 37,81 Lire 73.205**

agrario **Euro 27,50 Lire 53.240**

Particella con qualità: **SEMINATIVO** di classe 4

Superficie: **13.310 m²**

Impianto meccanografico del 30/06/1976

➤ **Intestazione attuale dell'immobile - totale intestati: 3**

- | | |
|---|---|
| <p>➤ 1. SPAGNOLO Sabrina
(CF SPGSRN69A53F152D)
nata a MESAGNE (BR) il 13/01/1969
Diritto di: Proprieta' per 1/2 (deriva dall'atto 1)</p> | <p>1. Atto del 30/09/2006 Pubblico ufficiale NOTAIO BRACCIO Sede BRINDISI (BR) Repertorio n. 15909 - UU Sede BRINDISI (BR) Registrazione n. 1031 registrato in data 16/10/2006 - DONAZ IMMOB Voltura n. 8631.1/2013 - Pratica n. TA0088257 in atti dal 11/07/2013</p> |
| <p>➤ 2. DI GREGORIO Francesco
(CF DGRFNC67B07F152Y)
nato a MESAGNE (BR) il 07/02/1967
Diritto di: Proprieta' per 1/4 (deriva dall'atto 2)</p> | <p>2. VOLTURA D'UFFICIO del 09/09/2020 Pubblico ufficiale BRINDISI Sede BRINDISI (BR) Repertorio n. 454976 - UR Registrazione Volume 88888 n. 454976 registrato in data 14/10/2021 - CERTIFICATO DI DENUNCIATA SUCCESSIONE Voltura n. 8789.1/2021 - Pratica n. TA0074553 in atti dal 24/11/2021</p> |
| <p>➤ 3. MIGLIACCIO Saveria
(CF MGLSVR27B57A514A)
nata a AVETRANA (TA) il 17/02/1927
Diritto di: Proprieta' per 1/4 (deriva dall'atto 2)</p> | |
-

Visura telematica

Tributi speciali: Euro 0,90

Catasto terreni
Visura attuale per immobile
Situazione degli atti informatizzati al 29/01/2024



Immobile di catasto terreni



Causali di aggiornamento ed annotazioni

Informazioni riportate negli atti del catasto al 29/01/2024

Dati identificativi: Comune di **AVETRANA (A514) (TA)**

Foglio **39** Particella **89**

Classamento:

Redditi: dominicale **Euro 19,92 Lire 38.566**

agrario **Euro 14,49 Lire 28.048**

Particella con qualità: **SEMINATIVO** di classe 4

Superficie: **7.012 m²**

Ultimo atto di aggiornamento: Impianto meccanografico del 30/06/1976

> **Dati identificativi**

Comune di **AVETRANA (A514) (TA)**

Foglio **39** Particella **89**

Partita: **9174**

Impianto meccanografico del 30/06/1976

> **Dati di classamento**

Redditi: dominicale **Euro 19,92 Lire 38.566**

agrario **Euro 14,49 Lire 28.048**

Particella con qualità: **SEMINATIVO** di classe 4

Superficie: **7.012 m²**

Impianto meccanografico del 30/06/1976

> **Intestazione attuale dell'immobile - totale intestati: 1**

> **1. FUSARO' Biagio**
(CF FSRBGI41E24A514M)

nato a AVETRANA (TA) il 24/05/1941

Diritto di: Proprieta' per 1000/1000 (deriva dall'atto 1)

1. Atto del 04/09/1998 Pubblico ufficiale NOT. GARGANO Sede MANDURIA (TA) Repertorio n. 37555 - UR Sede TARANTO (TA) Registrazione n. 6686 registrato in data 18/09/1998 - Voltura n. 5248.1/1998 in atti dal 11/11/1998



Direzione Provinciale di Taranto
Ufficio Provinciale - Territorio
Servizi Catastali

Data: **29/01/2024**
Ora: **12:23:01**
Numero Pratica: **T165486/2024**
Pag: **2 - Fine**

Tributi speciali: Euro 0,90

Catasto terreni
Visura attuale per immobile
Situazione degli atti informatizzati al 29/01/2024



Immobile di catasto terreni



Causali di aggiornamento ed annotazioni

Informazioni riportate negli atti del catasto al 29/01/2024

Dati identificativi: Comune di **AVETRANA (A514) (TA)**

Foglio **39** Particella **116**

Classamento:

Redditi: dominicale **Euro 7,55 Lire 14.625**

agrario **Euro 5,49 Lire 10.636**

Particella con qualità: **SEMINATIVO** di classe 4

Superficie: **2.659 m²**

Ultimo atto di aggiornamento: Impianto meccanografico del 30/06/1976

> **Dati identificativi**

Comune di **AVETRANA (A514) (TA)**

Foglio **39** Particella **116**

Partita: **2616**

Impianto meccanografico del 30/06/1976

> **Dati di classamento**

Redditi: dominicale **Euro 7,55 Lire 14.625**

agrario **Euro 5,49 Lire 10.636**

Particella con qualità: **SEMINATIVO** di classe 4

Superficie: **2.659 m²**

Impianto meccanografico del 30/06/1976

> Intestazione attuale dell'immobile - totale intestati: 2

> 1. DE MARCO Arcangelo
(CF DMR RNG62A02A514M)

nato a AVETRANA (TA) il 02/01/1962

Diritto di: Proprieta' per 1/2 Regime: bene
personale (deriva dall'atto 1)

1. TESTAMENTO OLOGRAFO del 18/08/2007
Pubblico ufficiale NOTAIO MASSARI Sede MESAGNE
(BR) Repertorio n. 2448 - UU Sede TARANTO (TA)
Registrazione Volume 9990 n. 72 registrato in data
14/02/2020 - DICHIARAZIONE DI SUCCESSIONE
TESTAMENTAR Voltura n. 2576.3/2020 - Pratica n.
TA0022553 in atti dal 05/05/2020

> 2. DE MARCO Rocco Antonio
(CF DMR RCN59P08A514Z)

nato a AVETRANA (TA) il 08/09/1959

Diritto di: Proprieta' per 1/2 Regime: bene
personale (deriva dall'atto 1)

Visura telematica

Tributi speciali: Euro 0,90

Catasto terreni
Visura attuale per immobile
Situazione degli atti informatizzati al 29/01/2024



Immobile di catasto terreni



Causali di aggiornamento ed annotazioni

Informazioni riportate negli atti del catasto al 29/01/2024

Dati identificativi: Comune di **AVETRANA (A514) (TA)**

Foglio **39** Particella **119**

Classamento:

Redditi: dominicale **Euro 6,44 Lire 12.469**

agrario **Euro 4,68 Lire 9.068**

Particella con qualità: **SEMINATIVO** di classe 4

Superficie: **2.267 m²**

Ultimo atto di aggiornamento: Impianto meccanografico del 30/06/1976

> **Dati identificativi**

Comune di **AVETRANA (A514) (TA)**

Foglio **39** Particella **119**

Partita: **8023**

Impianto meccanografico del 30/06/1976

> **Dati di classamento**

Redditi: dominicale **Euro 6,44 Lire 12.469**

agrario **Euro 4,68 Lire 9.068**

Particella con qualità: **SEMINATIVO** di classe 4

Superficie: **2.267 m²**

Impianto meccanografico del 30/06/1976

> **Intestazione attuale dell'immobile - totale intestati: 1**

> **1. SARACINO Biagio**
(CF SRCBGI41L02A514W)

nato a AVETRANA (TA) il 02/07/1941

Diritto di: Proprietà per 1/1 (deriva dall'atto 1)

1. VOLTURA D'UFFICIO del 02/01/2003 Pubblico
ufficiale DI GREGORIO F.SCO Sede MESAGNE (BR)
Repertorio n. 23538 - TRASCRIZIONE 1253/2003
Voltura n. 3434.1/2006 - Pratica n. TA0030800 in atti
dal 16/02/2006



Direzione Provinciale di Taranto
Ufficio Provinciale - Territorio
Servizi Catastali

Data: **29/01/2024**
Ora: **12:00:10**
Numero Pratica: **T147830/2024**
Pag: **2 - Fine**

Tributi speciali: Euro 0,90

Catasto terreni
Visura attuale per immobile
Situazione degli atti informatizzati al 29/01/2024



Immobile di catasto terreni



Causali di aggiornamento ed annotazioni

Informazioni riportate negli atti del catasto al 29/01/2024

Dati identificativi: Comune di **AVETRANA (A514) (TA)**

Foglio **39** Particella **120**

Classamento:

Redditi: dominicale **Euro 6,58 Lire 12.733**

agrario **Euro 4,78 Lire 9.260**

Particella con qualità: **SEMINATIVO** di classe 4

Superficie: **2.315 m²**

Ultimo atto di aggiornamento: Impianto meccanografico del 30/06/1976

> **Dati identificativi**

Comune di **AVETRANA (A514) (TA)**

Foglio **39** Particella **120**

Partita: **5734**

Impianto meccanografico del 30/06/1976

> **Dati di classamento**

Redditi: dominicale **Euro 6,58 Lire 12.733**

agrario **Euro 4,78 Lire 9.260**

Particella con qualità: **SEMINATIVO** di classe 4

Superficie: **2.315 m²**

Impianto meccanografico del 30/06/1976

> **Intestazione attuale dell'immobile - totale intestati: 1**

> **1. FRONDA Giuseppa ; Di Gaetano
(CF FRNGPP22M56A514M)**

nata a AVETRANA (TA) il 16/08/1922

Diritto di: Proprietà per 1000/1000 (deriva dall'atto
1)

1. Impianto meccanografico del 30/06/1976



Direzione Provinciale di Taranto
Ufficio Provinciale - Territorio
Servizi Catastali

Data: **29/01/2024**
Ora: **12:02:04**
Numero Pratica: **T149292/2024**
Pag: **2 - Fine**

Tributi speciali: Euro 0,90

Catasto terreni
Visura attuale per immobile
Situazione degli atti informatizzati al 29/01/2024



Immobile di catasto terreni



Causali di aggiornamento ed annotazioni

Informazioni riportate negli atti del catasto al 29/01/2024

Dati identificativi: Comune di **AVETRANA (A514) (TA)**

Foglio **39** Particella **121**

Classamento:

Redditi: dominicale **Euro 4,46 Lire 8.635**

agrario **Euro 3,24 Lire 6.280**

Particella con qualità: **SEMINATIVO** di classe 4

Superficie: **1.570 m²**

Ultimo atto di aggiornamento: FRAZIONAMENTO in atti dal 29/10/1991 (n. 75.1/1978)

> **Dati identificativi**

Comune di **AVETRANA (A514) (TA)**

Foglio **39** Particella **121**

Partita: **984**

Impianto meccanografico del 30/06/1976

> **Dati di classamento**

Redditi: dominicale **Euro 4,46 Lire 8.635**

agrario **Euro 3,24 Lire 6.280**

Particella con qualità: **SEMINATIVO** di classe 4

Superficie: **1.570 m²**

FRAZIONAMENTO in atti dal 29/10/1991 (n. 75.1/1978)

> **Intestazione attuale dell'immobile - totale intestati: 1**

> **1. LOMARTIRE Maria ; Ottavia Fu Giovanni**

nata a AVETRANA (TA) il 21/08/1911

Diritto di: Proprieta' per 1000/1000 (deriva dall'atto 1)

1. Impianto meccanografico del 30/06/1976

Visura telematica

Tributi speciali: Euro 0,90

Catasto terreni
Visura attuale per immobile
Situazione degli atti informatizzati al 29/01/2024



Immobile di catasto terreni



Causali di aggiornamento ed annotazioni

Informazioni riportate negli atti del catasto al 29/01/2024

Dati identificativi: Comune di **AVETRANA (A514) (TA)**

Foglio **39** Particella **122**

Classamento:

Redditi: dominicale **Euro 6,58 Lire 12.733**

agrario **Euro 4,78 Lire 9.260**

Particella con qualità: **SEMINATIVO** di classe 4

Superficie: **2.315 m²**

Ultimo atto di aggiornamento: Impianto meccanografico del 30/06/1976

> **Dati identificativi**

Comune di **AVETRANA (A514) (TA)**

Foglio **39** Particella **122**

Partita: **815**

Impianto meccanografico del 30/06/1976

> **Dati di classamento**

Redditi: dominicale **Euro 6,58 Lire 12.733**

agrario **Euro 4,78 Lire 9.260**

Particella con qualità: **SEMINATIVO** di classe 4

Superficie: **2.315 m²**

Impianto meccanografico del 30/06/1976

> **Intestazione attuale dell'immobile - totale intestati: 11**

> **1. EPIFANI Maria Cristina**
(CF PFNMCR08B53I066J)
nata a SAN PANCRAZIO SALENTINO (BR) il
13/02/1908
Diritto di: Usufrutto per 1/3 (deriva dall'atto 1)

1. Impianto meccanografico del 30/06/1976

> **2. LOMARTIRE Agostino**
(CF LMRGTN45M29A514F)
nato a AVETRANA (TA) il 29/08/1945
Diritto di: Proprieta' per 1/8 (deriva dall'atto 1)

> **3. LOMARTIRE Antonio**
(CF LMRNTN36A28A514S)
nato a AVETRANA (TA) il 28/01/1936
Diritto di: Proprieta' per 1/8 (deriva dall'atto 1)

> **4. LOMARTIRE Cosima ; Maria**
(CF LMRCSM43P49A514J)
nata a AVETRANA (TA) il 09/09/1943
Diritto di: Proprieta' per 1/8 (deriva dall'atto 1)

> **5. LOMARTIRE Donato**
(CF LMRDNT37L21A514F)
nato a AVETRANA (TA) il 21/07/1937
Diritto di: Proprieta' per 1/8 (deriva dall'atto 1)

> **6. LOMARTIRE Gabriele**
(CF LMRGRL48A01A514M)
nato a AVETRANA (TA) il 01/01/1948
Diritto di: Proprieta' per 1/8 (deriva dall'atto 1)

> **7. LOMARTIRE Rita**
(CF LMRRTI41P44F970T)
nata a NOVOLI (LE) il 04/09/1941
Diritto di: Proprieta' per 1/8 (deriva dall'atto 1)

> **8. LOMARTIRE Salvatore**
(CF LMRSVT50D08A514D)
nato a AVETRANA (TA) il 08/04/1950
Diritto di: Proprieta' per 1/8 (deriva dall'atto 1)

> **9. LOMARTIRE Francesco**
(CF LMRFNC76S04F152G)
nato a MESAGNE (BR) il 04/11/1976
Diritto di: Proprieta' per 1/24 (deriva dall'atto 2)

2. DENUNZIA (NEI PASSAGGI PER CAUSA DI MORTE) del 25/10/2018 Pubblico ufficiale LOMARTIRE Sede MILANO (MI) - UU Sede MILANO (MI) Registrazione Volume 88888 n. 404957 registrato in data 19/12/2019 - SUCC. IN MORTE DI LOMARTIRE GIOVANNI Voltura n. 7453.2/2021 - Pratica n. TA0062411 in atti dal 06/10/2021

> **10. LOMARTIRE Gianbattista**
(CF LMRGBT72C04B180O)
nato a BRINDISI (BR) il 04/03/1972
Diritto di: Proprieta' per 1/24 (deriva dall'atto 2)

> **11. LOMARTIRE Maria**
(CF LMRMRA68E44B180V)
nata a BRINDISI (BR) il 04/05/1968
Diritto di: Proprieta' per 1/24 (deriva dall'atto 2)

Direzione Provinciale di Taranto
Ufficio Provinciale - Territorio
Servizi Catastali

Data: **29/01/2024**
Ora: **12:02:57**
Numero Pratica: **T149992/2024**
Pag: **3 - Fine**

Visura telematica

Tributi speciali: Euro 0,90

Catasto terreni
Visura attuale per immobile
Situazione degli atti informatizzati al 29/01/2024



Immobile di catasto terreni



Causali di aggiornamento ed annotazioni

Informazioni riportate negli atti del catasto al 29/01/2024

Dati identificativi: Comune di **AVETRANA (A514) (TA)**

Foglio **39** Particella **123**

Classamento:

Redditi: dominicale **Euro 6,58 Lire 12.733**

agrario **Euro 4,78 Lire 9.260**

Particella con qualità: **SEMINATIVO** di classe 4

Superficie: **2.315 m²**

Ultimo atto di aggiornamento: Impianto meccanografico del 30/06/1976

> **Dati identificativi**

Comune di **AVETRANA (A514) (TA)**

Foglio **39** Particella **123**

Partita: **5070**

Impianto meccanografico del 30/06/1976

> **Dati di classamento**

Redditi: dominicale **Euro 6,58 Lire 12.733**

agrario **Euro 4,78 Lire 9.260**

Particella con qualità: **SEMINATIVO** di classe 4

Superficie: **2.315 m²**

Impianto meccanografico del 30/06/1976

› **Intestazione attuale dell'immobile - totale intestati: 2**

- › **1. LOMARTIRE Biagio ; Fu Giovanni**
nato a AVETRANA (TA) il 03/08/1905
Diritto di: Proprieta' (deriva dall'atto 1)
- › **2. SABATO Giuseppina ; Fu Carmine**
nata a GALATONE (LE) il 28/11/1907
Diritto di: Usufruttuario parziale (deriva dall'atto 1)
-

Visura telematica

Tributi speciali: Euro 0,90

Catasto terreni
Visura attuale per immobile
Situazione degli atti informatizzati al 29/01/2024



Immobile di catasto terreni



Causali di aggiornamento ed annotazioni

Informazioni riportate negli atti del catasto al 29/01/2024

Dati identificativi: Comune di **AVETRANA (A514) (TA)**

Foglio **39** Particella **124**

Classamento:

Redditi: dominicale **Euro 7,97 Lire 15.428**

agrario **Euro 5,79 Lire 11.220**

Particella con qualità: **SEMINATIVO** di classe 4

Superficie: **2.805 m²**

Ultimo atto di aggiornamento: Impianto meccanografico del 30/06/1976

> **Dati identificativi**

Comune di **AVETRANA (A514) (TA)**

Foglio **39** Particella **124**

Partita: **914**

Impianto meccanografico del 30/06/1976

> **Dati di classamento**

Redditi: dominicale **Euro 7,97 Lire 15.428**

agrario **Euro 5,79 Lire 11.220**

Particella con qualità: **SEMINATIVO** di classe 4

Superficie: **2.805 m²**

Impianto meccanografico del 30/06/1976

> **Intestazione attuale dell'immobile - totale intestati: 1**

> **1. LOMARTIRE Lucia**
(CF LMRLCU95M59A514X)

nata a AVETRANA (TA) il 19/08/1895

Diritto di: Proprietà per 1000/1000 (deriva dall'atto
1)

1. Impianto meccanografico del 30/06/1976



Direzione Provinciale di Taranto
Ufficio Provinciale - Territorio
Servizi Catastali

Data: **29/01/2024**
Ora: **12:06:17**
Numero Pratica: **T152607/2024**
Pag: **2 - Fine**

Tributi speciali: Euro 0,90

Catasto terreni
Visura attuale per immobile
Situazione degli atti informatizzati al 29/01/2024



Immobile di catasto terreni



Causali di aggiornamento ed annotazioni

Informazioni riportate negli atti del catasto al 29/01/2024

Dati identificativi: Comune di **AVETRANA (A514) (TA)**

Foglio **39** Particella **126**

Classamento:

Redditi: dominicale **Euro 12,13 Lire 23.485**

agrario **Euro 8,82 Lire 17.080**

Particella con qualità: **SEMINATIVO** di classe 4

Superficie: **4.270 m²**

Ultimo atto di aggiornamento: Impianto meccanografico del 30/06/1976

> **Dati identificativi**

Comune di **AVETRANA (A514) (TA)**

Foglio **39** Particella **126**

Partita: **2822**

Impianto meccanografico del 30/06/1976

> **Dati di classamento**

Redditi: dominicale **Euro 12,13 Lire 23.485**

agrario **Euro 8,82 Lire 17.080**

Particella con qualità: **SEMINATIVO** di classe 4

Superficie: **4.270 m²**

Impianto meccanografico del 30/06/1976

> **Intestazione attuale dell'immobile - totale intestati: 1**

> **1. TODISCO Antonella**
(CF TDSNNL81P57E882Y)

nata a MANDURIA (TA) il 17/09/1981

Diritto di: Proprietà' per 1/1 in regime di
separazione dei beni (deriva dall'atto 1)

1. Atto del 12/01/2010 Pubblico ufficiale GARGANO
ALDO Sede MANDURIA (TA) Repertorio n. 72134 -
COMPRAVENDITA Nota presentata con Modello Unico
n. 758.1/2010 Reparto PI di TARANTO in atti dal
22/01/2010



Direzione Provinciale di Taranto
Ufficio Provinciale - Territorio
Servizi Catastali

Data: **29/01/2024**
Ora: **12:15:32**
Numero Pratica: **T159730/2024**
Pag: **2 - Fine**

Tributi speciali: Euro 0,90

Catasto terreni
Visura attuale per immobile
Situazione degli atti informatizzati al 29/01/2024



Immobile di catasto terreni



Causali di aggiornamento ed annotazioni

Informazioni riportate negli atti del catasto al 29/01/2024

Dati identificativi: Comune di **AVETRANA (A514) (TA)**

Foglio **39** Particella **133**

Classamento:

Particella divisa in **2** porzioni

Totali particella:

Redditi: dominicale **Euro 9,97**

agrario **Euro 3,40**

Superficie: **6.380 m²**

Il reddito dominicale è stato calcolato tenendo conto delle eventuali deduzioni indicate in tabella

Porzione	AA	AB
Reddito dominicale	Euro 0,19	Euro 9,78
Reddito agrario	Euro 0,14	Euro 3,26
Deduzioni	-	-
Superficie m ²	68	6.312
Qualità	SEMINATIVO	PASCOLO
Classe	4	1

Ultimo atto di aggiornamento: TABELLA DI VARIAZIONE del 22/05/2020 Pratica n. TA0063255 in atti dal 19/11/2020 TRASMISSIONE DATI AGEA AI SENSI DEL DL 3.10.2006 N. 262 (n. 2345.1/2020)

Annotazioni: Variazione colturale eseguita ai sensi del DI 3.10.2006 n. 262, convertito con modificazioni nella legge 24.11.2006 n. 286 e successive modificazioni (anno 2020) - Eseguita a seguito di dichiarazione resa il 22/05/2020 all'Organismo Pagatore AGEA con la domanda AGEA.ADU.2020.0149371 (Scheda validazione/fascicolo prot. n. AGEA.CAA5395.2020.0000522)

> Dati identificativi

Comune di **AVETRANA (A514) (TA)**
Foglio **39** Particella **133**

Impianto meccanografico del 30/06/1976

> Dati di classamento

Particella divisa in **2** porzioni

Totali particella:

Redditi: dominicale **Euro 9,97**
agrario **Euro 3,40**

Superficie: **6.380 m²**

Il reddito dominicale è stato calcolato tenendo conto delle eventuali deduzioni indicate in tabella

Porzione	AA	AB
Reddito dominicale	Euro 0,19	Euro 9,78
Reddito agrario	Euro 0,14	Euro 3,26
Deduzioni	-	-
Superficie m ²	68	6.312
Qualità	SEMINATIVO	PASCOLO
Classe	4	1

TABELLA DI VARIAZIONE del 22/05/2020 Pratica n. TA0063255 in atti dal 19/11/2020 TRASMISSIONE DATI AGEA AI SENSI DEL DL 3.10.2006 N. 262 (n. 2345.1/2020)

Annotazioni: Variazione colturale eseguita ai sensi del DL 3.10.2006 n. 262, convertito con modificazioni nella legge 24.11.2006 n. 286 e successive modificazioni (anno 2020) - Eseguita a seguito di dichiarazione resa il 22/05/2020 all'Organismo Pagatore AGEA con la domanda AGEA.ADU.2020.0149371 (Scheda validazione/fascicolo prot. n. AGEA.CAA5395.2020.0000522)

➤ **Intestazione attuale dell'immobile - totale intestati: 3**

➤ **1. LANZO Adalgisa (CF LNZDGS71D69E882I)**

nata a MANDURIA (TA) il 29/04/1971

Diritto di: Proprieta' per 1/3 (deriva dall'atto 1)

1. Atto del 30/06/2006 Pubblico ufficiale CALVI
VITTORIA Sede MANDURIA (TA) Repertorio n.
119455 - DONAZIONI Voltura n. 16205.2/2006 - Pratica
n. TA0107606 in atti dal 25/07/2006

➤ **2. LANZO Cosimo (CF LNZCSM69A22F152J)**

nato a MESAGNE (BR) il 22/01/1969

Diritto di: Proprieta' per 1/3 (deriva dall'atto 1)

➤ **3. LANZO Maria Pia
(CF LNZMRP67P67L049E)**

nata a TARANTO (TA) il 27/09/1967

Diritto di: Proprieta' per 1/3 (deriva dall'atto 1)

Visura telematica

Tributi speciali: Euro 0,90

Catasto terreni
Visura attuale per immobile
Situazione degli atti informatizzati al 29/01/2024



Immobile di catasto terreni



Causali di aggiornamento ed annotazioni

Informazioni riportate negli atti del catasto al 29/01/2024

Dati identificativi: Comune di **AVETRANA (A514) (TA)**

Foglio **39** Particella **156**

Classamento:

Particella divisa in **2** porzioni

Totali particella:

Redditi: dominicale **Euro 12,47**

agrario **Euro 9,05**

Superficie: **4.300 m²**

Il reddito dominicale è stato calcolato tenendo conto delle eventuali deduzioni indicate in tabella

Porzione	AA	AB
Reddito dominicale	Euro 11,91	Euro 0,56
Reddito agrario	Euro 8,66	Euro 0,39
Deduzioni	-	-
Superficie m ²	4.192	108
Qualità	SEMINATIVO	ULIVETO
Classe	4	1

Ultimo atto di aggiornamento: TABELLA DI VARIAZIONE del 17/03/2014 Pratica n. TA0209489 in atti dal 09/12/2014 TRASMISSIONE DATI AGEA AI SENSI DEL DL 3.10.2006 N. 262 (n. 4647.1/2014)

Annotazioni: Variazione colturale eseguita ai sensi del DI 3.10.2006 n. 262, convertito con modificazioni nella legge 24.11.2006 n. 286 e successive modificazioni (anno 2014) - Eseguita a seguito di dichiarazione resa il 17/03/2014 all'Organismo Pagatore AGEA con la domanda AGEA.ADU.2014.0035252 (Scheda validazione/fascicolo prot. n. AGEA.CAA2884.2014.0000633)

Direzione Provinciale di Taranto
Ufficio Provinciale - Territorio
Servizi Catastali

> Dati identificativi

Comune di **AVETRANA (A514) (TA)**
Foglio **39** Particella **156**

Impianto meccanografico del 30/06/1976

> Dati di classamento

Particella divisa in **2** porzioni
Totali particella:
Redditi: dominicale **Euro 12,47**
agrario **Euro 9,05**

Superficie: **4.300 m²**

Il reddito dominicale è stato calcolato tenendo conto delle eventuali deduzioni indicate in tabella

Porzione	AA	AB
Reddito dominicale	Euro 11,91	Euro 0,56
Reddito agrario	Euro 8,66	Euro 0,39
Deduzioni	-	-
Superficie m ²	4.192	108
Qualità	SEMINATIVO	ULIVETO
Classe	4	1

TABELLA DI VARIAZIONE del 17/03/2014 Pratica n. TA0209489 in atti dal 09/12/2014 TRASMISSIONE DATI AGEA AI SENSI DEL DL 3.10.2006 N. 262 (n. 4647.1/2014)

Annotazioni: Variazione culturale eseguita ai sensi del DL 3.10.2006 n. 262, convertito con modificazioni nella legge 24.11.2006 n. 286 e successive modificazioni (anno 2014) - Eseguita a seguito di dichiarazione resa il 17/03/2014 all'Organismo Pagatore AGEA con la domanda AGEA.ADU.2014.0035252 (Scheda validazione/ fascicolo prot. n. AGEA.CAA2884.2014.0000633)

> Intestazione attuale dell'immobile - totale intestati: 1

> 1. COPERTINO Antonio (CF CPRNTN40A08A514Q)

nato a AVETRANA (TA) il 08/01/1940
Diritto di: Proprietà per 1000/1000 (deriva dall'atto 1)

1. Atto del 13/09/1977 Pubblico ufficiale DI IORIO LEONARDO Sede SAVA (TA) Repertorio n. 50270 - UR Sede TARANTO (TA) Registrazione n. 9843 registrato in data 26/09/1977 - Voltura n. 69179 in atti dal 20/04/1989

Visura telematica

Tributi speciali: Euro 0,90

Catasto terreni
Visura attuale per immobile
Situazione degli atti informatizzati al 29/01/2024



Immobile di catasto terreni



Causali di aggiornamento ed annotazioni

Informazioni riportate negli atti del catasto al 29/01/2024

Dati identificativi: Comune di **AVETRANA (A514) (TA)**

Foglio **39** Particella **167**

Classamento:

Redditi: dominicale **Euro 12,19 Lire 23.595**

agrario **Euro 8,86 Lire 17.160**

Particella con qualità: **SEMINATIVO** di classe 4

Superficie: **4.290 m²**

Ultimo atto di aggiornamento: Impianto meccanografico del 30/06/1976

> **Dati identificativi**

Comune di **AVETRANA (A514) (TA)**

Foglio **39** Particella **167**

Partita: **7816**

Impianto meccanografico del 30/06/1976

> **Dati di classamento**

Redditi: dominicale **Euro 12,19 Lire 23.595**

agrario **Euro 8,86 Lire 17.160**

Particella con qualità: **SEMINATIVO** di classe 4

Superficie: **4.290 m²**

Impianto meccanografico del 30/06/1976

➤ **Intestazione attuale dell'immobile - totale intestati: 4**

➤ **1. SARACINO Giuseppe (CF SRCGPP69H19A514O)**

nato a AVETRANA (TA) il 19/06/1969
Diritto di: Proprieta' per 3/18 (deriva dall'atto 1)

➤ **2. SARACINO Saverio (CF SRCSV65P16F152D)**

nato a MESAGNE (BR) il 16/09/1965
Diritto di: Proprieta' per 3/18 (deriva dall'atto 1)
Diritto di: Nuda proprieta' per 3/9 (deriva dall'atto 2)
Diritto di: Proprieta' per 3/18 in regime di comunione dei beni con COSMA MARIA LUCIA (deriva dall'atto 3)

➤ **3. BORRELLI Flora (CF BRRFLR38H43I066U)**

nata a SAN PANCRAZIO SALENTINO (BR) il 03/06/1938
Diritto di: Usufrutto per 3/9 (deriva dall'atto 2)

➤ **4. COSMA Maria Lucia (CF CSMMLC65R58A514E)**

nata a AVETRANA (TA) il 18/10/1965
Diritto di: Proprieta' per 3/18 in regime di comunione dei beni con SARACINO SAVERIO (deriva dall'atto 3)

1. DENUNZIA (NEI PASSAGGI PER CAUSA DI MORTE) del 09/08/2017 Pubblico ufficiale SARACINO Sede AVETRANA (TA) - UU Sede TARANTO (TA) Registrazione Volume 9990 n. 4438 registrato in data 20/12/2017 - SUCC. DI SARACINO ANTONIO Voltura n. 539.2/2018 - Pratica n. TA0004320 in atti dal 17/01/2018

2. Atto per causa di morte DICHIARAZIONE DI SUCCESSIONE del 23/04/2020 Sede TUY Registrazione Volume 88888 n. 318605 registrato in data 20/07/2022 - SUCCESSIONE TESTAMENTARIA Voltura n. 13211.3/2022 - Pratica n. TA0068803 in atti dal 18/08/2022

3. Atto del 21/04/2023 Pubblico ufficiale GARGANO ALDO Sede MANDURIA (TA) Repertorio n. 83624 - CESSIONE DI DIRITTI REALI A TITOLO ONEROSO Nota presentata con Modello Unico n. 9908.1/2023 Reparto PI di TARANTO in atti dal 13/05/2023

Visura telematica

Tributi speciali: Euro 0,90

Catasto terreni
Visura attuale per immobile
Situazione degli atti informatizzati al 29/01/2024



Immobile di catasto terreni



Causali di aggiornamento ed annotazioni

Informazioni riportate negli atti del catasto al 29/01/2024

Dati identificativi: Comune di **AVETRANA (A514) (TA)**

Foglio **39** Particella **169**

Classamento:

Redditi: dominicale **Euro 2,15 Lire 4.158**

agrario **Euro 1,56 Lire 3.024**

Particella con qualità: **SEMINATIVO** di classe **4**

Superficie: **756 m²**

Ultimo atto di aggiornamento: ISTRUMENTO (ATTO PUBBLICO) del 23/04/1981 in atti dal 30/10/1991 (n. 8284.1/1981)

> **Dati identificativi**

Comune di **AVETRANA (A514) (TA)**

Foglio **39** Particella **169**

Partita: **14883**

Impianto meccanografico del 30/06/1976

> **Dati di classamento**

Redditi: dominicale **Euro 2,15 Lire 4.158**

agrario **Euro 1,56 Lire 3.024**

Particella con qualità: **SEMINATIVO** di classe **4**

Superficie: **756 m²**

FRAZIONAMENTO in atti dal 30/10/1991 (n. 90.2/1980)

> **Altre variazioni**

ISTRUMENTO (ATTO PUBBLICO) del 23/04/1981 in
atti dal 30/10/1991 (n. 8284.1/1981)

➤ **Intestazione attuale dell'immobile - totale intestati: 2**

➤ **1. MICELLI Giovanni (CF MCLGNN46H04A514X)**

nato a AVETRANA (TA) il 04/06/1946
Diritto di: Proprieta' per 1/6 (deriva dall'atto 1)
Diritto di: Proprieta' per 2/6 in regime di comunione
dei beni con ROLLO AMELIA (deriva dall'atto 2)

➤ **2. ROLLO Amelia (CF RLLMLA47S43I930H)**

nata a SQUINZANO (LE) il 03/11/1947
Diritto di: Proprieta' per 1/6 (deriva dall'atto 1)
Diritto di: Proprieta' per 2/6 in regime di comunione
dei beni con MICELLI GIOVANNI (deriva dall'atto 2)

1. Atto del 23/04/1981 Pubblico ufficiale MAZZA Sede MANDURIA (TA) Repertorio n. 102010 Sede TARANTO (TA) Registrazione n. 6320 registrato in data 11/05/1981 - n. 8284.1/1981 in atti dal 30/10/1991

2. Atto del 06/09/2005 Pubblico ufficiale GARGANO ALDO Sede MANDURIA (TA) Repertorio n. 64319 - CESSIONE DI DIRITTI REALI A TITOLO ONEROSO Nota presentata con Modello Unico n. 15346.1/2005 Reparto PI di TARANTO in atti dal 19/09/2005

Visura telematica

Tributi speciali: Euro 0,90

Catasto terreni
Visura attuale per immobile
Situazione degli atti informatizzati al 29/01/2024



Immobile di catasto terreni



Causali di aggiornamento ed annotazioni

Informazioni riportate negli atti del catasto al 29/01/2024

Dati identificativi: Comune di **AVETRANA (A514) (TA)**

Foglio **39** Particella **170**

Classamento:

Redditi: dominicale **Euro 2,15 Lire 4.158**

agrario **Euro 1,56 Lire 3.024**

Particella con qualità: **SEMINATIVO** di classe **4**

Superficie: **756 m²**

Ultimo atto di aggiornamento: ISTRUMENTO (ATTO PUBBLICO) del 23/04/1981 in atti dal 30/10/1991 (n. 8284.1/1981)

> **Dati identificativi**

Comune di **AVETRANA (A514) (TA)**

Foglio **39** Particella **170**

Partita: **14883**

Impianto meccanografico del 30/06/1976

> **Dati di classamento**

Redditi: dominicale **Euro 2,15 Lire 4.158**

agrario **Euro 1,56 Lire 3.024**

Particella con qualità: **SEMINATIVO** di classe **4**

Superficie: **756 m²**

FRAZIONAMENTO in atti dal 30/10/1991 (n. 90.1/1980)

> **Altre variazioni**

ISTRUMENTO (ATTO PUBBLICO) del 23/04/1981 in
atti dal 30/10/1991 (n. 8284.1/1981)

➤ **Intestazione attuale dell'immobile - totale intestati: 2**

➤ **1. MICELLI Giovanni (CF MCLGNN46H04A514X)**

nato a AVETRANA (TA) il 04/06/1946
Diritto di: Proprieta' per 1/6 (deriva dall'atto 1)
Diritto di: Proprieta' per 2/6 in regime di comunione
dei beni con ROLLO AMELIA (deriva dall'atto 2)

➤ **2. ROLLO Amelia (CF RLLMLA47S43I930H)**

nata a SQUINZANO (LE) il 03/11/1947
Diritto di: Proprieta' per 1/6 (deriva dall'atto 1)
Diritto di: Proprieta' per 2/6 in regime di comunione
dei beni con MICELLI GIOVANNI (deriva dall'atto 2)

1. Atto del 23/04/1981 Pubblico ufficiale MAZZA Sede MANDURIA (TA) Repertorio n. 102010 Sede TARANTO (TA) Registrazione n. 6320 registrato in data 11/05/1981 - n. 8284.1/1981 in atti dal 30/10/1991

2. Atto del 06/09/2005 Pubblico ufficiale GARGANO ALDO Sede MANDURIA (TA) Repertorio n. 64319 - CESSIONE DI DIRITTI REALI A TITOLO ONEROSO Nota presentata con Modello Unico n. 15346.1/2005 Reparto PI di TARANTO in atti dal 19/09/2005

Visura telematica

Tributi speciali: Euro 0,90

Catasto terreni
Visura attuale per immobile
Situazione degli atti informatizzati al 29/01/2024



Immobile di catasto terreni



Causali di aggiornamento ed annotazioni

Informazioni riportate negli atti del catasto al 29/01/2024

Dati identificativi: Comune di **AVETRANA (A514) (TA)**

Foglio **39** Particella **215**

Classamento:

Redditi: dominicale **Euro 5,34 Lire 10.335**

agrario **Euro 1,78 Lire 3.445**

Particella con qualità: **PASCOLO** di classe **1**

Superficie: **3.445 m²**

Ultimo atto di aggiornamento: FRAZIONAMENTO in atti dal 20/04/1989 (n. 484)

> Dati identificativi

Comune di **AVETRANA (A514) (TA)**

Foglio **39** Particella **215**

Partita: **13313**

Impianto meccanografico del 30/06/1976

> Dati di classamento

Redditi: dominicale **Euro 5,34 Lire 10.335**

agrario **Euro 1,78 Lire 3.445**

Particella con qualità: **PASCOLO** di classe **1**

Superficie: **3.445 m²**

FRAZIONAMENTO in atti dal 20/04/1989 (n. 484)

› **Intestazione attuale dell'immobile - totale intestati: 2**

› **1. DE IURE Vitantonio
(CF DREVNT54T01B923Z)**

nato a CASAMASSIMA (BA) il 01/12/1954
Diritto di: Proprieta' in regime di comunione dei
beni (deriva dall'atto 1)

1. Atto del 28/02/1984 Pubblico ufficiale MIGLIETTA 17
Sede ARADEO (LE) Repertorio n. 61708 - UR Sede
LECCE (LE) Registrazione n. 5029 registrato in data
12/03/1984 - Voltura n. 283385 in atti dal 20/04/1989

› **2. RIZZELLO Nicolina
(CF RZZNLN60B50A514A)**

nata a AVETRANA (TA) il 10/02/1960
Diritto di: Proprieta' in regime di comunione dei
beni (deriva dall'atto 1)

Visura telematica

Tributi speciali: Euro 0,90

Catasto terreni
Visura attuale per immobile
Situazione degli atti informatizzati al 29/01/2024



Immobile di catasto terreni



Causali di aggiornamento ed annotazioni

Informazioni riportate negli atti del catasto al 29/01/2024

Dati identificativi: Comune di **AVETRANA (A514) (TA)**

Foglio **39** Particella **216**

Classamento:

Redditi: dominicale **Euro 10,55 Lire 20.433**

agrario **Euro 3,52 Lire 6.811**

Particella con qualità: **PASCOLO** di classe **1**

Superficie: **6.811 m²**

Ultimo atto di aggiornamento: Impianto meccanografico del 30/06/1976

> **Dati identificativi**

Comune di **AVETRANA (A514) (TA)**

Foglio **39** Particella **216**

Partita: **9177**

Impianto meccanografico del 30/06/1976

> **Dati di classamento**

Redditi: dominicale **Euro 10,55 Lire 20.433**

agrario **Euro 3,52 Lire 6.811**

Particella con qualità: **PASCOLO** di classe **1**

Superficie: **6.811 m²**

Impianto meccanografico del 30/06/1976

> **Intestazione attuale dell'immobile - totale intestati: 1**

> **1. SERRANO Maria**
(CF SRRMRA86T43E882N)

nata a MANDURIA (TA) il 03/12/1986

Diritto di: Proprieta' per 1/1 (deriva dall'atto 1)

1. Atto del 17/07/2007 Pubblico ufficiale GARGANO ALDO Sede MANDURIA (TA) Repertorio n. 69373 - COMPRAVENDITA Nota presentata con Modello Unico n. 13836.1/2007 Reparto PI di TARANTO in atti dal 30/07/2007



Direzione Provinciale di Taranto
Ufficio Provinciale - Territorio
Servizi Catastali

Data: **29/01/2024**
Ora: **12:24:24**
Numero Pratica: **T166592/2024**
Pag: **2 - Fine**

Tributi speciali: Euro 0,90

Catasto terreni
Visura attuale per immobile
Situazione degli atti informatizzati al 29/01/2024



Immobile di catasto terreni



Causali di aggiornamento ed annotazioni

Informazioni riportate negli atti del catasto al 29/01/2024

Dati identificativi: Comune di **AVETRANA (A514) (TA)**

Foglio **39** Particella **217**

Classamento:

Redditi: dominicale **Euro 10,43 Lire 20.190**

agrario **Euro 3,48 Lire 6.730**

Particella con qualità: **PASCOLO** di classe **1**

Superficie: **6.730 m²**

Ultimo atto di aggiornamento: Impianto meccanografico del 30/06/1976

> **Dati identificativi**

Comune di **AVETRANA (A514) (TA)**

Foglio **39** Particella **217**

Partita: **9172**

Impianto meccanografico del 30/06/1976

> **Dati di classamento**

Redditi: dominicale **Euro 10,43 Lire 20.190**

agrario **Euro 3,48 Lire 6.730**

Particella con qualità: **PASCOLO** di classe **1**

Superficie: **6.730 m²**

Impianto meccanografico del 30/06/1976

> **Intestazione attuale dell'immobile - totale intestati: 1**

- > **1. MAZZEI Carlo (CF MZZCRL46R16L049H)**
nato a TARANTO (TA) il 16/10/1946
Diritto di: Proprieta' per 100/100 (deriva dall'atto 1)

1. RICONGIUNGIMENTO DI USUFRUTTO del
31/12/2003 - AVVERAMENTO CONDIZIONE Voltura n.
8646.1/2012 - Pratica n. TA0101771 in atti dal
21/06/2012

Visura telematica

Tributi speciali: Euro 0,90

Catasto terreni
Visura attuale per immobile
Situazione degli atti informatizzati al 29/01/2024



Immobile di catasto terreni



Causali di aggiornamento ed annotazioni

Informazioni riportate negli atti del catasto al 29/01/2024

Dati identificativi: Comune di **AVETRANA (A514) (TA)**

Foglio **39** Particella **333**

Classamento:

Redditi: dominicale **Euro 2,12 Lire 4.098**

agrario **Euro 1,54 Lire 2.980**

Particella con qualità: **SEMINATIVO** di classe 4

Superficie: **745 m²**

Ultimo atto di aggiornamento: FRAZIONAMENTO in atti dal 29/10/1991 (n. 75.1/1978)

> **Dati identificativi**

Comune di **AVETRANA (A514) (TA)**

Foglio **39** Particella **333**

Partita: **984**

FRAZIONAMENTO in atti dal 29/10/1991 (n. 75.1/1978)

> **Dati di classamento**

Redditi: dominicale **Euro 2,12 Lire 4.098**

agrario **Euro 1,54 Lire 2.980**

Particella con qualità: **SEMINATIVO** di classe 4

Superficie: **745 m²**

FRAZIONAMENTO in atti dal 29/10/1991 (n. 75.1/1978)

> **Intestazione attuale dell'immobile - totale intestati: 1**

> **1. LOMARTIRE Maria ; Ottavia Fu Giovanni**

nata a AVETRANA (TA) il 21/08/1911

Diritto di: Proprieta' per 1000/1000 (deriva dall'atto 1)

1. FRAZIONAMENTO in atti dal 29/10/1991 (n. 75.1/1978)

Visura telematica

Tributi speciali: Euro 0,90

Catasto terreni
Visura attuale per immobile
Situazione degli atti informatizzati al **29/01/2024**



Immobile di catasto terreni



Causali di aggiornamento ed annotazioni

Informazioni riportate negli atti del catasto al 29/01/2024

Dati identificativi: Comune di **AVETRANA (A514) (TA)**

Foglio **39** Particella **349**

Classamento:

Redditi: dominicale **Euro 2,15 Lire 4.158**

agrario **Euro 1,56 Lire 3.024**

Particella con qualità: **SEMINATIVO** di classe **4**

Superficie: **756 m²**

Ultimo atto di aggiornamento: FRAZIONAMENTO in atti dal 30/10/1991 (n. 90.1/1980)

> Dati identificativi

Comune di **AVETRANA (A514) (TA)**

Foglio **39** Particella **349**

Partita: **8024**

FRAZIONAMENTO in atti dal 30/10/1991 (n. 90.1/1980)

> Dati di classamento

Redditi: dominicale **Euro 2,15 Lire 4.158**

agrario **Euro 1,56 Lire 3.024**

Particella con qualità: **SEMINATIVO** di classe **4**

Superficie: **756 m²**

FRAZIONAMENTO in atti dal 30/10/1991 (n. 90.1/1980)

➤ **Intestazione attuale dell'immobile - totale intestati: 2**

➤ **1. MICELLI Giovanni (CF MCLGNN46H04A514X)**

nato a AVETRANA (TA) il 04/06/1946
Diritto di: Proprieta' per 1/6 (deriva dall'atto 1)
Diritto di: Proprieta' per 2/6 in regime di comunione
dei beni con ROLLO AMELIA (deriva dall'atto 2)

➤ **2. ROLLO Amelia (CF RLLMLA47S43I930H)**

nata a SQUINZANO (LE) il 03/11/1947
Diritto di: Proprieta' per 1/6 (deriva dall'atto 1)
Diritto di: Proprieta' per 2/6 in regime di comunione
dei beni con MICELLI GIOVANNI (deriva dall'atto 2)

1. Atto del 23/04/1981 Pubblico ufficiale MAZZA Sede MANDURIA (TA) Repertorio n. 102010 Sede TARANTO (TA) Registrazione n. 6320 registrato in data 11/05/1981 - n. 8284.1/1981 in atti dal 30/10/1991

2. Atto del 06/09/2005 Pubblico ufficiale GARGANO ALDO Sede MANDURIA (TA) Repertorio n. 64319 - CESSIONE DI DIRITTI REALI A TITOLO ONEROSO Nota presentata con Modello Unico n. 15346.1/2005 Reparto PI di TARANTO in atti dal 19/09/2005

Visura telematica

Tributi speciali: Euro 0,90

Catasto terreni
Visura attuale per immobile
Situazione degli atti informatizzati al 29/01/2024



Immobile di catasto terreni



Causali di aggiornamento ed annotazioni

Informazioni riportate negli atti del catasto al 29/01/2024

Dati identificativi: Comune di **AVETRANA (A514) (TA)**

Foglio **39** Particella **350**

Classamento:

Redditi: dominicale **Euro 2,15 Lire 4.164**

agrario **Euro 1,56 Lire 3.028**

Particella con qualità: **SEMINATIVO** di classe 4

Superficie: **757 m²**

Ultimo atto di aggiornamento: FRAZIONAMENTO in atti dal 30/10/1991 (n. 90.1/1980)

> **Dati identificativi**

Comune di **AVETRANA (A514) (TA)**

Foglio **39** Particella **350**

Partita: **8024**

FRAZIONAMENTO in atti dal 30/10/1991 (n. 90.1/1980)

> **Dati di classamento**

Redditi: dominicale **Euro 2,15 Lire 4.164**

agrario **Euro 1,56 Lire 3.028**

Particella con qualità: **SEMINATIVO** di classe 4

Superficie: **757 m²**

FRAZIONAMENTO in atti dal 30/10/1991 (n. 90.1/1980)

➤ **Intestazione attuale dell'immobile - totale intestati: 2**

➤ **1. MICELLI Giovanni (CF MCLGNN46H04A514X)**

nato a AVETRANA (TA) il 04/06/1946
Diritto di: Proprieta' per 1/6 (deriva dall'atto 1)
Diritto di: Proprieta' per 2/6 in regime di comunione
dei beni con ROLLO AMELIA (deriva dall'atto 2)

➤ **2. ROLLO Amelia (CF RLLMLA47S43I930H)**

nata a SQUINZANO (LE) il 03/11/1947
Diritto di: Proprieta' per 1/6 (deriva dall'atto 1)
Diritto di: Proprieta' per 2/6 in regime di comunione
dei beni con MICELLI GIOVANNI (deriva dall'atto 2)

1. Atto del 23/04/1981 Pubblico ufficiale MAZZA Sede MANDURIA (TA) Repertorio n. 102010 Sede TARANTO (TA) Registrazione n. 6320 registrato in data 11/05/1981 - n. 8284.1/1981 in atti dal 30/10/1991

2. Atto del 06/09/2005 Pubblico ufficiale GARGANO ALDO Sede MANDURIA (TA) Repertorio n. 64319 - CESSIONE DI DIRITTI REALI A TITOLO ONEROSO Nota presentata con Modello Unico n. 15346.1/2005 Reparto PI di TARANTO in atti dal 19/09/2005

Visura telematica

Tributi speciali: Euro 0,90

Catasto terreni
Visura attuale per immobile
Situazione degli atti informatizzati al 29/01/2024



Immobile di catasto terreni



Causali di aggiornamento ed annotazioni

Informazioni riportate negli atti del catasto al 29/01/2024

Dati identificativi: Comune di **AVETRANA (A514) (TA)**

Foglio **39** Particella **351**

Classamento:

Redditi: dominicale **Euro 2,15 Lire 4.158**

agrario **Euro 1,56 Lire 3.024**

Particella con qualità: **SEMINATIVO** di classe 4

Superficie: **756 m²**

Ultimo atto di aggiornamento: FRAZIONAMENTO in atti dal 30/10/1991 (n. 90.2/1980)

> **Dati identificativi**

Comune di **AVETRANA (A514) (TA)**

Foglio **39** Particella **351**

Partita: **8024**

FRAZIONAMENTO in atti dal 30/10/1991 (n. 90.2/1980)

> **Dati di classamento**

Redditi: dominicale **Euro 2,15 Lire 4.158**

agrario **Euro 1,56 Lire 3.024**

Particella con qualità: **SEMINATIVO** di classe 4

Superficie: **756 m²**

FRAZIONAMENTO in atti dal 30/10/1991 (n. 90.2/1980)

➤ **Intestazione attuale dell'immobile - totale intestati: 2**

➤ **1. MICELLI Giovanni (CF MCLGNN46H04A514X)**

nato a AVETRANA (TA) il 04/06/1946
Diritto di: Proprieta' per 1/6 (deriva dall'atto 1)
Diritto di: Proprieta' per 2/6 in regime di comunione
dei beni con ROLLO AMELIA (deriva dall'atto 2)

➤ **2. ROLLO Amelia (CF RLLMLA47S43I930H)**

nata a SQUINZANO (LE) il 03/11/1947
Diritto di: Proprieta' per 1/6 (deriva dall'atto 1)
Diritto di: Proprieta' per 2/6 in regime di comunione
dei beni con MICELLI GIOVANNI (deriva dall'atto 2)

1. Atto del 23/04/1981 Pubblico ufficiale MAZZA Sede MANDURIA (TA) Repertorio n. 102010 Sede TARANTO (TA) Registrazione n. 6320 registrato in data 11/05/1981 - n. 8284.1/1981 in atti dal 30/10/1991

2. Atto del 06/09/2005 Pubblico ufficiale GARGANO ALDO Sede MANDURIA (TA) Repertorio n. 64319 - CESSIONE DI DIRITTI REALI A TITOLO ONEROSO Nota presentata con Modello Unico n. 15346.1/2005 Reparto PI di TARANTO in atti dal 19/09/2005

Visura telematica

Tributi speciali: Euro 0,90

Catasto terreni
Visura attuale per immobile
Situazione degli atti informatizzati al 29/01/2024



Immobile di catasto terreni



Causali di aggiornamento ed annotazioni

Informazioni riportate negli atti del catasto al 29/01/2024

Dati identificativi: Comune di **AVETRANA (A514) (TA)**

Foglio **39** Particella **352**

Classamento:

Redditi: dominicale **Euro 2,15 Lire 4.164**

agrario **Euro 1,56 Lire 3.028**

Particella con qualità: **SEMINATIVO** di classe 4

Superficie: **757 m²**

Ultimo atto di aggiornamento: FRAZIONAMENTO in atti dal 30/10/1991 (n. 90.2/1980)

> Dati identificativi

Comune di **AVETRANA (A514) (TA)**

Foglio **39** Particella **352**

Partita: **8024**

FRAZIONAMENTO in atti dal 30/10/1991 (n. 90.2/1980)

> Dati di classamento

Redditi: dominicale **Euro 2,15 Lire 4.164**

agrario **Euro 1,56 Lire 3.028**

Particella con qualità: **SEMINATIVO** di classe 4

Superficie: **757 m²**

FRAZIONAMENTO in atti dal 30/10/1991 (n. 90.2/1980)

➤ **Intestazione attuale dell'immobile - totale intestati: 2**

➤ **1. MICELLI Giovanni (CF MCLGNN46H04A514X)**

nato a AVETRANA (TA) il 04/06/1946
Diritto di: Proprieta' per 1/6 (deriva dall'atto 1)
Diritto di: Proprieta' per 2/6 in regime di comunione
dei beni con ROLLO AMELIA (deriva dall'atto 2)

➤ **2. ROLLO Amelia (CF RLLMLA47S43I930H)**

nata a SQUINZANO (LE) il 03/11/1947
Diritto di: Proprieta' per 1/6 (deriva dall'atto 1)
Diritto di: Proprieta' per 2/6 in regime di comunione
dei beni con MICELLI GIOVANNI (deriva dall'atto 2)

1. Atto del 23/04/1981 Pubblico ufficiale MAZZA Sede MANDURIA (TA) Repertorio n. 102010 Sede TARANTO (TA) Registrazione n. 6320 registrato in data 11/05/1981 - n. 8284.1/1981 in atti dal 30/10/1991

2. Atto del 06/09/2005 Pubblico ufficiale GARGANO ALDO Sede MANDURIA (TA) Repertorio n. 64319 - CESSIONE DI DIRITTI REALI A TITOLO ONEROSO Nota presentata con Modello Unico n. 15346.1/2005 Reparto PI di TARANTO in atti dal 19/09/2005

Visura telematica

Tributi speciali: Euro 0,90

Catasto terreni
Visura attuale per immobile
Situazione degli atti informatizzati al 29/01/2024



Immobile di catasto terreni



Causali di aggiornamento ed annotazioni

Informazioni riportate negli atti del catasto al 29/01/2024

Dati identificativi: Comune di **AVETRANA (A514) (TA)**

Foglio **39** Particella **385**

Classamento:

Redditi: dominicale **Euro 3,05 Lire 5.910**

agrario **Euro 1,02 Lire 1.970**

Particella con qualità: **PASCOLO** di classe **1**

Superficie: **1.970 m²**

Ultimo atto di aggiornamento: FRAZIONAMENTO in atti dal 29/10/1991 (n. 25.1/1982)

> **Dati identificativi**

Comune di **AVETRANA (A514) (TA)**

Foglio **39** Particella **385**

Partita: **9175**

FRAZIONAMENTO in atti dal 29/10/1991 (n. 25.1/1982)

> **Dati di classamento**

Redditi: dominicale **Euro 3,05 Lire 5.910**

agrario **Euro 1,02 Lire 1.970**

Particella con qualità: **PASCOLO** di classe **1**

Superficie: **1.970 m²**

FRAZIONAMENTO in atti dal 29/10/1991 (n. 25.1/1982)

> **Intestazione attuale dell'immobile - totale intestati: 1**

> **1. PESARE Fiorinda ; Anna**

nata a AVETRANA (TA) il 12/03/1909

Diritto di: Proprietà per 1000/1000 (deriva dall'atto 1)

1. FRAZIONAMENTO in atti dal 29/10/1991 (n. 25.1/1982)

Visura telematica

Tributi speciali: Euro 0,90

Catasto terreni
Visura attuale per immobile
Situazione degli atti informatizzati al 29/01/2024



Immobile di catasto terreni



Causali di aggiornamento ed annotazioni

Informazioni riportate negli atti del catasto al 29/01/2024

Dati identificativi: Comune di **AVETRANA (A514) (TA)**

Foglio **39** Particella **386**

Classamento:

Redditi: dominicale **Euro 0,53 Lire 1.020**

agrario **Euro 0,18 Lire 340**

Particella con qualità: **PASCOLO** di classe **1**

Superficie: **340 m²**

Ultimo atto di aggiornamento: FRAZIONAMENTO in atti dal 29/10/1991 (n. 73.1/1984)

> **Dati identificativi**

Comune di **AVETRANA (A514) (TA)**

Foglio **39** Particella **386**

Partita: **9175**

FRAZIONAMENTO in atti dal 29/10/1991 (n. 25.1/1982)

> **Dati di classamento**

Redditi: dominicale **Euro 0,53 Lire 1.020**

agrario **Euro 0,18 Lire 340**

Particella con qualità: **PASCOLO** di classe **1**

Superficie: **340 m²**

FRAZIONAMENTO in atti dal 29/10/1991 (n. 73.1/1984)

> **Intestazione attuale dell'immobile - totale intestati: 1**

> **1. PESARE Fiorinda ; Anna**

nata a AVETRANA (TA) il 12/03/1909

Diritto di: Proprietà per 1000/1000 (deriva dall'atto 1)

1. FRAZIONAMENTO in atti dal 29/10/1991 (n. 25.1/1982)

Visura telematica

Tributi speciali: Euro 0,90

Catasto terreni
Visura attuale per immobile
Situazione degli atti informatizzati al 29/01/2024



Immobile di catasto terreni



Causali di aggiornamento ed annotazioni

Informazioni riportate negli atti del catasto al 29/01/2024

Dati identificativi: Comune di **AVETRANA (A514) (TA)**

Foglio **39** Particella **397**

Classamento:

Redditi: dominicale **Euro 5,34 Lire 10.338**

agrario **Euro 1,78 Lire 3.446**

Particella con qualità: **PASCOLO** di classe **1**

Superficie: **3.446 m²**

Ultimo atto di aggiornamento: FRAZIONAMENTO in atti dal 20/04/1989 (n. 484)

> **Dati identificativi**

Comune di **AVETRANA (A514) (TA)**

Foglio **39** Particella **397**

Partita: **9915**

FRAZIONAMENTO in atti dal 20/04/1989 (n. 484)

> **Dati di classamento**

Redditi: dominicale **Euro 5,34 Lire 10.338**

agrario **Euro 1,78 Lire 3.446**

Particella con qualità: **PASCOLO** di classe **1**

Superficie: **3.446 m²**

FRAZIONAMENTO in atti dal 20/04/1989 (n. 484)

> **Intestazione attuale dell'immobile - totale intestati: 1**

> **1. RIZZELLO Pompilio Cesare**
(CF RZZPPL47L29F842F)

nato a NARDO' (LE) il 29/07/1947

Diritto di: Proprieta' per 1000/1000 (deriva dall'atto
1)

1. Atto del 28/02/1984 Pubblico ufficiale MIGLIETTA 17
Sede ARADEO (LE) Repertorio n. 61708 - UR Sede
LECCE (LE) Registrazione n. 5029 registrato in data
12/03/1984 - Voltura n. 283385 in atti dal 20/04/1989



Direzione Provinciale di Taranto
Ufficio Provinciale - Territorio
Servizi Catastali

Data: **29/01/2024**
Ora: **12:23:56**
Numero Pratica: **T166229/2024**
Pag: **2 - Fine**

Tributi speciali: Euro 0,90

Catasto terreni
Visura attuale per immobile
Situazione degli atti informatizzati al 29/01/2024



Immobile di catasto terreni



Causali di aggiornamento ed annotazioni

Informazioni riportate negli atti del catasto al 29/01/2024

Dati identificativi: Comune di **AVETRANA (A514) (TA)**

Foglio **39** Particella **411**

Classamento:

Redditi: dominicale **Euro 6,12 Lire 11.853**

agrario **Euro 4,45 Lire 8.620**

Particella con qualità: **SEMINATIVO** di classe 4

Superficie: **2.155 m²**

Ultimo atto di aggiornamento: FRAZIONAMENTO in atti dal 20/04/1989 (n. 3986)

> **Dati identificativi**

Comune di **AVETRANA (A514) (TA)**

Foglio **39** Particella **411**

Partita: **4901**

FRAZIONAMENTO in atti dal 20/04/1989 (n. 3986)

> **Dati di classamento**

Redditi: dominicale **Euro 6,12 Lire 11.853**

agrario **Euro 4,45 Lire 8.620**

Particella con qualità: **SEMINATIVO** di classe 4

Superficie: **2.155 m²**

FRAZIONAMENTO in atti dal 20/04/1989 (n. 3986)

> **Intestazione attuale dell'immobile - totale intestati: 1**

> **1. SARACINO Nicoletta**

nata a AVETRANA (TA) il 21/10/1941

Diritto di: Proprietà per 1000/1000 (deriva dall'atto 1)

1. Atto del 02/01/1987 Pubblico ufficiale ADAMI 15 Sede MANDURIA (TA) Repertorio n. 132836 - UR Sede TARANTO (TA) Registrazione n. 1067 registrato in data 19/01/1987 - Voltura n. 118187 in atti dal 20/04/1989

Visura telematica

Tributi speciali: Euro 0,90

Catasto terreni
Visura attuale per immobile
Situazione degli atti informatizzati al 29/01/2024



Immobile di catasto terreni



Causali di aggiornamento ed annotazioni

Informazioni riportate negli atti del catasto al 29/01/2024

Dati identificativi: Comune di **AVETRANA (A514) (TA)**

Foglio **39** Particella **426**

Classamento:

Redditi: dominicale **Euro 3,65 Lire 7.059**

agrario **Euro 1,22 Lire 2.353**

Particella con qualità: **PASCOLO** di classe **1**

Superficie: **2.353 m²**

Ultimo atto di aggiornamento: FRAZIONAMENTO del 20/07/1990 in atti dal 29/04/1993 CIRC.N.5/89 (n. 838.1/1990)

Annotazioni: PROVIENE DALLA P.LLA 218 DEL F.39

> **Dati identificativi**

Comune di **AVETRANA (A514) (TA)**

Foglio **39** Particella **426**

Partita: **9175**

FRAZIONAMENTO del 20/07/1990 in atti dal 29/04/1993 CIRC.N.5/89 (n. 838.1/1990)

Annotazioni: PROVIENE DALLA P.LLA 218 DEL F.39

> **Dati di classamento**

Redditi: dominicale **Euro 3,65 Lire 7.059**

agrario **Euro 1,22 Lire 2.353**

Particella con qualità: **PASCOLO** di classe **1**

Superficie: **2.353 m²**

FRAZIONAMENTO del 20/07/1990 in atti dal 29/04/1993 CIRC.N.5/89 (n. 838.1/1990)

Annotazioni: PROVIENE DALLA P.LLA 218 DEL F.39

> **Intestazione attuale dell'immobile - totale intestati: 1**

> **1. PESARE Fiorinda ; Anna**

nata a AVETRANA (TA) il 12/03/1909

Diritto di: Proprietà per 1000/1000 (deriva dall'atto 1)

1. FRAZIONAMENTO del 20/07/1990 in atti dal 29/04/1993 CIRC.N.5/89 (n. 838.1/1990)



Direzione Provinciale di Taranto
Ufficio Provinciale - Territorio
Servizi Catastali

Data: **29/01/2024**
Ora: **12:25:32**
Numero Pratica: **T167498/2024**
Pag: **2 - Fine**

Visura telematica

Tributi speciali: Euro 0,90

Catasto terreni
Visura attuale per immobile soppresso
Situazione degli atti informatizzati al 29/01/2024



Immobile di catasto terreni



Causali di aggiornamento ed annotazioni

> **Dati identificativi alla data di soppressione**

Comune di **AVETRANA (A514) (TA)**
Foglio **39** Particella **435**
Numeri di mappa soppressi - Partita speciale 0

Variazione in soppressione del 28/03/2022, pratica n. TA0022781, in atti dal 28/03/2022 - FRAZIONAMENTO - presentato il 28/03/2022(n.22781.1/2022)

La dichiarazione di Frazionamento ha:

Comune: **AVETRANA (A514) (TA)**

- **costituito i seguenti immobili:**

Foglio 39 Particella 746

Foglio 39 Particella 747

- **soppresso i seguenti immobili:**

Foglio 39 Particella 435

Annotazione di immobile: Particella generata da frazionamento valido ai soli fini comma 10 art. 30 D.P. R. 380/2001

> **Situazione del terreno alla data della soppressione**

Classamento:

Redditi: dominicale **Euro 44,30 Lire 85.778**

agrario **Euro 32,22 Lire 62.384**

Particella con qualità: **SEMINATIVO** di classe 4

Superficie: **15.596 m²**

- Intestati alla data della soppressione:

➤ **1. LOMARTIRE Consiglia (CF LMRCSG40E63A514U)**

nata a AVETRANA (TA) il 23/05/1940

Diritto di: Proprieta' per 1000/1000

Visura telematica

Tributi speciali: Euro 0,90

Catasto terreni
Visura attuale per immobile
Situazione degli atti informatizzati al **29/01/2024**



Immobile di catasto terreni



Causali di aggiornamento ed annotazioni

Informazioni riportate negli atti del catasto al 29/01/2024

Dati identificativi: Comune di **AVETRANA (A514) (TA)**

Foglio **39** Particella **476**

Classamento:

Redditi: dominicale **Euro 1,63**

agrario **Euro 1,14**

Particella con qualità: **ULIVETO** di classe **1**

Superficie: **315 m²**

Ultimo atto di aggiornamento: TABELLA DI VARIAZIONE del 12/12/2007 Pratica n. TA0297380 in atti dal 12/12/2007 TRASMISSIONE DATI AGEA AI SENSI DEL DL 3.10.2006 N.262 (n. 26425.1/2007)

Annotazioni: VARIAZIONE CULTURALE ESEGUITA AI SENSI DEL DL 3.10.2006 N. 262, CONVERTITO CON MODIFICAZIONI NELLA LEGGE 24.11.2006 N. 286 (ANNO 2007) - QUALITA' DICHIARATA O PARIFICATA A CULTURA PRESENTE NEL QUADRO TARIFFARIO DEL COMUNE

> Dati identificativi

Comune di **AVETRANA (A514) (TA)**

Foglio **39** Particella **476**

FRAZIONAMENTO del 19/03/1994 in atti dal 27/03/1996 (n. 708.63A/1994)

> Dati di classamento

Redditi: dominicale **Euro 1,63**

agrario **Euro 1,14**

Particella con qualità: **ULIVETO** di classe **1**

Superficie: **315 m²**

TABELLA DI VARIAZIONE del 12/12/2007 Pratica n. TA0297380 in atti dal 12/12/2007 TRASMISSIONE DATI AGEA AI SENSI DEL DL 3.10.2006 N.262 (n. 26425.1/2007)

Annotazioni: VARIAZIONE CULTURALE ESEGUITA AI SENSI DEL DL 3.10.2006 N. 262, CONVERTITO CON MODIFICAZIONI NELLA LEGGE 24.11.2006 N. 286 (ANNO 2007) - QUALITA' DICHIARATA O PARIFICATA A CULTURA PRESENTE NEL QUADRO TARIFFARIO DEL COMUNE

> Intestazione attuale dell'immobile - totale intestati: 7

> **1. GRANDE Antonio Biagio Mario**
(CF GRNNNB39E04A514N)
nato a AVETRANA (TA) il 04/05/1939
Diritto di: Proprieta' per 1/6 (deriva dall'atto 1)

1. DENUNZIA (NEI PASSAGGI PER CAUSA DI MORTE) del 03/11/1998 - UU Sede TARANTO (TA) Registrazione Volume 2008 n. 240 registrato in data 19/02/2008 - SUCCESSIONE MARCUCCI ANGELICA Voltura n. 1912.1/2008 - Pratica n. TA0034322 in atti dal 19/02/2008

> **2. GRANDE Beatrice Maria Rita**
(CF GRNBRC40P68A514T)
nata a AVETRANA (TA) il 28/09/1940
Diritto di: Proprieta' per 1/6 (deriva dall'atto 1)

> **3. GRANDE Maria Nicolina**
(CF GRNMNC54C47A514W)
nata a AVETRANA (TA) il 07/03/1954
Diritto di: Proprieta' per 1/6 (deriva dall'atto 1)

> **4. GRANDE Salvatore Biagio**
(CF GRNSVT57T19A514W)
nato a AVETRANA (TA) il 19/12/1957
Diritto di: Proprieta' per 1/6 (deriva dall'atto 1)

> **5. GRANDE Santo Antonio**
(CF GRNSTN50B03A514K)
nato a AVETRANA (TA) il 03/02/1950
Diritto di: Proprieta' per 1/6 (deriva dall'atto 1)

> **6. GRANDE Irene (CF GRNRNI74L45A657U)**
nata a BARGA (LU) il 05/07/1974
Diritto di: Proprieta' per 1/12 (deriva dall'atto 2)

2. SUCCESSIONE EX LEGE di GRANDE MICHELE del 08/08/2022 Sede BOLOGNA (BO) Registrazione Volume 88888 n. 477020 registrato in data 10/11/2022 - Trascrizione n. 23602.1/2022 Reparto PI di TARANTO in atti dal 18/11/2022

> **7. GRANDE Leonardo**
(CF GRNLRD68S12H980W)
nato a SAN MARCELLO PISTOIESE (PT) il 12/11/1968
Diritto di: Proprieta' per 1/12 (deriva dall'atto 2)

Visura telematica

Tributi speciali: Euro 0,90

Catasto terreni
Visura attuale per immobile
Situazione degli atti informatizzati al 29/01/2024



Immobile di catasto terreni



Causali di aggiornamento ed annotazioni

Informazioni riportate negli atti del catasto al 29/01/2024

Dati identificativi: Comune di **AVETRANA (A514) (TA)**

Foglio **39** Particella **531**

Classamento:

Particella divisa in **2** porzioni

Totali particella:

Redditi: dominicale **Euro 7,87**

agrario **Euro 5,51**

Superficie: **1.527 m²**

Il reddito dominicale è stato calcolato tenendo conto delle eventuali deduzioni indicate in tabella

Porzione	AA	AB
Reddito dominicale	Euro 0,02	Euro 7,85
Reddito agrario	Euro 0,01	Euro 5,50
Deduzioni	-	-
Superficie m ²	7	1.520
Qualità	SEMINATIVO	ULIVETO
Classe	4	1

Ultimo atto di aggiornamento: TABELLA DI VARIAZIONE del 21/06/2021 Pratica n. TA0081452 in atti dal 09/12/2021 TRASMISSIONE DATI AGEA AI SENSI DEL DL 3.10.2006 N. 262 (n. 2436.1/2021)

Annotazioni: Variazione colturale eseguita ai sensi del DI 3.10.2006 n. 262, convertito con modificazioni nella legge 24.11.2006 n. 286 e successive modificazioni (anno 2021) - Eseguita a seguito di dichiarazione resa il 21/06/2021 all'Organismo Pagatore AGEA con la domanda AGEA.ADU.2021.0425572 (Scheda validazione/fascicolo prot. n. AGEA.CAA2884.2021.0004540)

> Dati identificativi

Comune di **AVETRANA (A514) (TA)**
Foglio **39** Particella **531**

FRAZIONAMENTO del 22/12/1994 in atti dal
22/12/1994 (n. 3587.1/1994)

Annotazione di immobile: MIGLIORE PRECISAZIONE
DI SUPERFICIE

> Dati di classamento

Particella divisa in **2** porzioni

Totali particella:

Redditi: dominicale **Euro 7,87**

agrario **Euro 5,51**

Superficie: **1.527 m²**

**Il reddito dominicale è stato calcolato tenendo
conto delle eventuali deduzioni indicate in
tabella**

Porzione	AA	AB
Reddito dominicale	Euro 0,02	Euro 7,85
Reddito agrario	Euro 0,01	Euro 5,50
Deduzioni	-	-
Superficie m ²	7	1.520
Qualità	SEMINATIVO	ULIVETO
Classe	4	1

TABELLA DI VARIAZIONE del 21/06/2021 Pratica n.
TA0081452 in atti dal 09/12/2021 TRASMISSIONE
DATI AGEA AI SENSI DEL DL 3.10.2006 N. 262 (n.
2436.1/2021)

Annotazioni: Variazione colturale eseguita ai sensi del
DL 3.10.2006 n. 262, convertito con modificazioni nella
legge 24.11.2006 n. 286 e successive modificazioni
(anno 2021) - Eseguita a seguito di dichiarazione resa
il 21/06/2021 all'Organismo Pagatore AGEA con la
domanda AGEA.ADU.2021.0425572 (Scheda validazione/
fascicolo prot. n. AGEA.CAA2884.2021.0004540)

➤ **Intestazione attuale dell'immobile - totale intestati: 3**

- | | |
|---|--|
| <p>➤ 1. MACCHI PRISCIANO Pietrina
(CF MCCPRN44M66A514G)
nata a AVETRANA (TA) il 26/08/1944
Diritto di: Proprieta' per 1/2 (deriva dall'atto 1)</p> | <p>1. VOLTURA D'UFFICIO del 08/02/2018 - IST.12266/18
RETT. DATI ANAGR. Voltura n. 1456.1/2018 - Pratica
n. TA0012503 in atti dal 09/02/2018</p> |
| <p>➤ 2. COPERTINO Chiara
(CF CPRCHR67P54E882J)
nata a MANDURIA (TA) il 14/09/1967
Diritto di: Nuda proprieta' per 1/1 Regime: bene
personale (deriva dall'atto 2)</p> | <p>2. Atto del 30/03/2018 Pubblico ufficiale GARGANO
ALDO Sede MANDURIA (TA) Repertorio n. 79444 -
DONAZIONE ACCETTATA (Passaggi intermedi da
esaminare) Nota presentata con Modello Unico n.
5783.1/2018 Reparto PI di TARANTO in atti dal
20/04/2018</p> |
| <p>➤ 3. COPERTINO Cosimo Martino
(CF CPRCMM40H06A514U)
nato a AVETRANA (TA) il 06/06/1940
Diritto di: Usufrutto per 1/2 (deriva dall'atto 3)</p> | <p>3. Atto del 30/03/2018 Pubblico ufficiale GARGANO
ALDO Sede MANDURIA (TA) Repertorio n. 79444 -
DONAZIONE ACCETTATA Nota presentata con
Modello Unico n. 5782.3/2018 Reparto PI di TARANTO
in atti dal 20/04/2018</p> |
-

Visura telematica

Tributi speciali: Euro 0,90

Catasto terreni
Visura attuale per immobile
Situazione degli atti informatizzati al 29/01/2024



Immobile di catasto terreni



Causali di aggiornamento ed annotazioni

Informazioni riportate negli atti del catasto al 29/01/2024

Dati identificativi: Comune di **AVETRANA (A514) (TA)**

Foglio **39** Particella **532**

Classamento:

Redditi: dominicale **Euro 5,28**

agrario **Euro 3,69**

Particella con qualità: **ULIVETO** di classe **1**

Superficie: **1.022 m²**

Ultimo atto di aggiornamento: TABELLA DI VARIAZIONE del 07/03/2007 Pratica n. TA0051229 in atti dal 07/03/2007 TRASMISSIONE DATI AI SENSI DEL DECRETO 262 DEL 3 OTTOBRE 2006 (n. 939.1/2007)

> **Dati identificativi**

Comune di **AVETRANA (A514) (TA)**

Foglio **39** Particella **532**

FRAZIONAMENTO del 03/12/1996 in atti dal 12/12/1996 (n. 3095.2/1996)

Annotazione di immobile: SR - PART.LLAGENERATA DA TIPO FRZ. VALIDO AI SOLI FINI ULTIMO COMMA ART.18 LEGGE 47/85. - VARIAZIONE CULTURALE EX D.L. N. 262/06 - QUALITA' DICHIARATA O PARIFICATA A CULTURA PRESENTE NEL QUADRO TARIFFARIO

> **Dati di classamento**

Redditi: dominicale **Euro 5,28**

agrario **Euro 3,69**

Particella con qualità: **ULIVETO** di classe **1**

Superficie: **1.022 m²**

TABELLA DI VARIAZIONE del 07/03/2007 Pratica n. TA0051229 in atti dal 07/03/2007 TRASMISSIONE DATI AI SENSI DEL DECRETO 262 DEL 3 OTTOBRE 2006 (n. 939.1/2007)

Notifica effettuata con protocollo n. TA0269625 del 09/11/2007

> Intestazione attuale dell'immobile - totale intestati: 1

> 1. COPERTINO Biagio
(CF CPRBGI60B27A514F)

nato a AVETRANA (TA) il 27/02/1960

Diritto di: Proprieta' per 1000/1000 (deriva dall'atto
1)

1. Atto del 27/12/1996 Pubblico ufficiale NOT.ADAMI
Sede MANDURIA (TA) Repertorio n. 175025 - UR Sede
TARANTO (TA) Registrazione n. 688 registrato in data
16/01/1997 - Voltura n. 757.5/1997 in atti dal 11/02/1997

Visura telematica

Tributi speciali: Euro 0,90

Catasto terreni
Visura attuale per immobile
Situazione degli atti informatizzati al 29/01/2024



Immobile di catasto terreni



Causali di aggiornamento ed annotazioni

Informazioni riportate negli atti del catasto al 29/01/2024

Dati identificativi: Comune di **AVETRANA (A514) (TA)**

Foglio **39** Particella **533**

Classamento:

Redditi: dominicale **Euro 5,33**

agrario **Euro 3,73**

Particella con qualità: **ULIVETO** di classe **1**

Superficie: **1.033 m²**

Ultimo atto di aggiornamento: TABELLA DI VARIAZIONE del 07/03/2007 Pratica n. TA0051230 in atti dal 07/03/2007 TRASMISSIONE DATI AI SENSI DEL DECRETO 262 DEL 3 OTTOBRE 2006 (n. 940.1/2007)

> **Dati identificativi**

Comune di **AVETRANA (A514) (TA)**

Foglio **39** Particella **533**

FRAZIONAMENTO del 03/12/1996 in atti dal 12/12/1996 (n. 3095.2/1996)

Annotazione di immobile: SR - PART.LLAGENERATA DA TIPO FRZ. VALIDO AI SOLI FINI ULTIMO COMMA ART.18 LEGGE 47/85. - VARIAZIONE CULTURALE EX D.L. N. 262/06 - QUALITA' DICHIARATA O PARIFICATA A CULTURA PRESENTE NEL QUADRO TARIFFARIO

> **Dati di classamento**

Redditi: dominicale **Euro 5,33**

agrario **Euro 3,73**

Particella con qualità: **ULIVETO** di classe **1**

Superficie: **1.033 m²**

TABELLA DI VARIAZIONE del 07/03/2007 Pratica n. TA0051230 in atti dal 07/03/2007 TRASMISSIONE DATI AI SENSI DEL DECRETO 262 DEL 3 OTTOBRE 2006 (n. 940.1/2007)

Notifica effettuata con protocollo n. TA0274829 del 16/11/2007

> Intestazione attuale dell'immobile - totale intestati: 1

> 1. COPERTINO Angelo
(CF CPRNGL55T20A514V)

nato a AVETRANA (TA) il 20/12/1955

Diritto di: Proprieta' per 1000/1000 (deriva dall'atto
1)

1. Atto del 27/12/1996 Pubblico ufficiale NOT.ADAMI
Sede MANDURIA (TA) Repertorio n. 175025 - UR Sede
TARANTO (TA) Registrazione n. 688 registrato in data
16/01/1997 - Voltura n. 757.1/1997 in atti dal 11/02/1997

Visura telematica

Tributi speciali: Euro 0,90

Catasto terreni
Visura attuale per immobile
Situazione degli atti informatizzati al 29/01/2024



Immobile di catasto terreni



Causali di aggiornamento ed annotazioni

Informazioni riportate negli atti del catasto al 29/01/2024

Dati identificativi: Comune di **AVETRANA (A514) (TA)**

Foglio **39** Particella **534**

Classamento:

Redditi: dominicale **Euro 3,90**

agrario **Euro 2,73**

Particella con qualità: **ULIVETO** di classe **1**

Superficie: **756 m²**

Ultimo atto di aggiornamento: TABELLA DI VARIAZIONE del 09/07/2015 Pratica n. TA0207102 in atti dal 17/12/2015 TRASMISSIONE DATI AGEA AI SENSI DEL DL 3.10.2006 N. 262 (n. 10675.1/2015)

Annotazioni: Variazione colturale eseguita ai sensi del DI 3.10.2006 n. 262, convertito con modificazioni nella legge 24.11.2006 n. 286 e successive modificazioni (anno 2015) - Eseguita a seguito di dichiarazione resa il 09/07/2015 all'Organismo Pagatore AGEA con la domanda AGEA.ADU.2015.0609752 (Scheda validazione/ fascicolo prot. n. AGEA.CAA2884.2015.0006086)

> **Dati identificativi**

Comune di **AVETRANA (A514) (TA)**

Foglio **39** Particella **534**

FRAZIONAMENTO del 03/12/1996 in atti dal 12/12/1996 (n. 3095.1/1996)

Annotazione di immobile: SR - PART.LLAGENERATA DA TIPO FRZ. VALIDO AI SOLI FINI ULTIMO COMMA ART.18 LEGGE 47/85. - VARIAZIONE COLTURALE EX D.L. N. 262/06 - QUALITA' DICHIARATA O PARIFICATA A CULTURA PRESENTE NEL QUADRO TARIFFARIO

> **Dati di classamento**

Redditi: dominicale **Euro 3,90**

agrario **Euro 2,73**

Particella con qualità: **ULIVETO** di classe **1**

Superficie: **756 m²**

TABELLA DI VARIAZIONE del 09/07/2015 Pratica n. TA0207102 in atti dal 17/12/2015 TRASMISSIONE DATI AGEA AI SENSI DEL DL 3.10.2006 N. 262 (n. 10675.1/2015)

Annotazioni: Variazione colturale eseguita ai sensi del DI 3.10.2006 n. 262, convertito con modificazioni nella legge 24.11.2006 n. 286 e successive modificazioni (anno 2015) - Eseguita a seguito di dichiarazione resa il 09/07/2015 all'Organismo Pagatore AGEA con la domanda AGEA.ADU.2015.0609752 (Scheda validazione/ fascicolo prot. n. AGEA.CAA2884.2015.0006086)

› **Intestazione attuale dell'immobile - totale intestati: 1**

› **1. COPERTINO Biagio
(CF CPRBGI60B27A514F)**

nato a AVETRANA (TA) il 27/02/1960

Diritto di: Proprieta' per 1000/1000 (deriva dall'atto
1)

1. Atto del 27/12/1996 Pubblico ufficiale NOT.ADAMI
Sede MANDURIA (TA) Repertorio n. 175025 - UR Sede
TARANTO (TA) Registrazione n. 688 registrato in data
16/01/1997 - Voltura n. 757.5/1997 in atti dal 11/02/1997

Visura telematica

Tributi speciali: Euro 0,90

Catasto terreni
Visura attuale per immobile
Situazione degli atti informatizzati al 29/01/2024



Immobile di catasto terreni



Causali di aggiornamento ed annotazioni

Informazioni riportate negli atti del catasto al 29/01/2024

Dati identificativi: Comune di **AVETRANA (A514) (TA)**

Foglio **39** Particella **535**

Classamento:

Particella divisa in **2** porzioni

Totali particella:

Redditi: dominicale **Euro 3,21**

agrario **Euro 2,27**

Superficie: **746 m²**

Il reddito dominicale è stato calcolato tenendo conto delle eventuali deduzioni indicate in tabella

Porzione	AA	AB
Reddito dominicale	Euro 2,42	Euro 0,79
Reddito agrario	Euro 1,70	Euro 0,57
Deduzioni	-	-
Superficie m ²	469	277
Qualità	ULIVETO	SEMINATIVO
Classe	1	4

Ultimo atto di aggiornamento: TABELLA DI VARIAZIONE del 12/12/2007 Pratica n. TA0297383 in atti dal 12/12/2007 TRASMISSIONE DATI AGEA AI SENSI DEL DL 3.10.2006 N.262 (n. 26428.1/2007)

> Dati identificativi

Comune di **AVETRANA (A514) (TA)**

Foglio **39** Particella **535**

FRAZIONAMENTO del 03/12/1996 in atti dal 12/12/1996 (n. 3095.1/1996)

Annotazione di immobile: SR - PART.LLAGENERATA DA TIPO FRZ. VALIDO AI SOLI FINI ULTIMO COMMA ART.18 LEGGE 47/85. - VARIAZIONE COLTURALE ESEGUITA AI SENSI DEL DL 3.10.2006 N. 262, CONVERTITO CON MODIFICAZIONI NELLA LEGGE 24.11.2006 N. 286 (ANNO 2007) - QUALITA' DICHIARATA O PARIFICATA A COLTURA PRESENTE NEL QUADRO TARIFFARIO DEL COMUNE

> Dati di classamento

Particella divisa in 2 porzioni

Totali particella:

Redditi: dominicale **Euro 3,21**

agrario **Euro 2,27**

Superficie: **746 m²**

Il reddito dominicale è stato calcolato tenendo conto delle eventuali deduzioni indicate in tabella

TABELLA DI VARIAZIONE del 12/12/2007 Pratica n. TA0297383 in atti dal 12/12/2007 TRASMISSIONE DATI AGEA AI SENSI DEL DL 3.10.2006 N.262 (n. 26428.1/2007)

Porzione	AA	AB
Reddito dominicale	Euro 2,42	Euro 0,79
Reddito agrario	Euro 1,70	Euro 0,57
Deduzioni	-	-
Superficie m ²	469	277
Qualità	ULIVETO	SEMINATIVO
Classe	1	4

> Intestazione attuale dell'immobile - totale intestati: 1

> 1. COPERTINO Angelo (CF CPRNGL55T20A514V)

nato a AVETRANA (TA) il 20/12/1955

Diritto di: Proprieta' per 1000/1000 (deriva dall'atto 1)

1. Atto del 27/12/1996 Pubblico ufficiale NOT.ADAMI Sede MANDURIA (TA) Repertorio n. 175025 - UR Sede TARANTO (TA) Registrazione n. 688 registrato in data 16/01/1997 - Voltura n. 757.1/1997 in atti dal 11/02/1997

Visura telematica

Tributi speciali: Euro 0,90

Catasto terreni

Visura attuale per immobile

Situazione degli atti informatizzati al 29/01/2024

**Immobile di catasto terreni****Causali di aggiornamento ed annotazioni****Informazioni riportate negli atti del catasto al 29/01/2024****Dati identificativi:** Comune di **AVETRANA (A514) (TA)**Foglio **39** Particella **543****Classamento:**Particella divisa in **2** porzioni

Totali particella:

Redditi: dominicale **Euro 7,52**agrario **Euro 5,28**Superficie: **1.544** m²**Il reddito dominicale è stato calcolato tenendo conto delle eventuali deduzioni indicate in tabella**

Porzione	AA	AB
Reddito dominicale	Euro 0,55	Euro 6,97
Reddito agrario	Euro 0,40	Euro 4,88
Deduzioni	-	-
Superficie m ²	194	1.350
Qualità	SEMINATIVO	ULIVETO
Classe	4	1

Ultimo atto di aggiornamento: TABELLA DI VARIAZIONE del 12/06/2020 Pratica n. TA0063539 in atti dal 19/11/2020 TRASMISSIONE DATI AGEA AI SENSI DEL DL 3.10.2006 N. 262 (n. 2627.1/2020)**Annotazioni:** Variazione colturale eseguita ai sensi del DI 3.10.2006 n. 262, convertito con modificazioni nella legge 24.11.2006 n. 286 e successive modificazioni (anno 2020) - Eseguita a seguito di dichiarazione resa il 12/06/2020 all'Organismo Pagatore AGEA con la domanda AGEA.ADU.2020.0751719 (Scheda validazione/fascicolo prot. n. AGEA.CAA2884.2020.0003201)

> Dati identificativi**Comune di AVETRANA (A514) (TA)
Foglio 39 Particella 543****FRAZIONAMENTO del 14/04/1999 in atti dal
16/04/1999 (n. 738.1/1999)****> Dati di classamento****Particella divisa in 2 porzioni****Totali particella:****Redditi: dominicale Euro 7,52****agrario Euro 5,28****Superficie: 1.544 m²****Il reddito dominicale è stato calcolato tenendo
conto delle eventuali deduzioni indicate in
tabella**

Porzione	AA	AB
Reddito dominicale	Euro 0,55	Euro 6,97
Reddito agrario	Euro 0,40	Euro 4,88
Deduzioni	-	-
Superficie m ²	194	1.350
Qualità	SEMINATIVO	ULIVETO
Classe	4	1

**TABELLA DI VARIAZIONE del 12/06/2020 Pratica n.
TA0063539 in atti dal 19/11/2020 TRASMISSIONE
DATI AGEA AI SENSI DEL DL 3.10.2006 N. 262 (n.
2627.1/2020)****Annotazioni:** Variazione culturale eseguita ai sensi del
DL 3.10.2006 n. 262, convertito con modificazioni nella
legge 24.11.2006 n. 286 e successive modificazioni
(anno 2020) - Eseguita a seguito di dichiarazione resa
il 12/06/2020 all'Organismo Pagatore AGEA con la
domanda AGEA.ADU.2020.0751719 (Scheda validazione/
fascicolo prot. n. AGEA.CAA2884.2020.0003201)

➤ **Intestazione attuale dell'immobile - totale intestati: 3**

- | | |
|--|--|
| <p>➤ 1. MACCHI PRISCIANO Pietrina
(CF MCCPRN44M66A514G)
nata a AVETRANA (TA) il 26/08/1944
Diritto di: Proprieta' per 1/2 (deriva dall'atto 1)</p> | <p>1. VOLTURA D'UFFICIO del 08/02/2018 - IST.12266/18
RETT. DATI ANAGR. Voltura n. 1456.1/2018 - Pratica
n. TA0012503 in atti dal 09/02/2018</p> |
| <p>➤ 2. COPERTINO Concetta
(CF CPRCCT74H44E882L)
nata a MANDURIA (TA) il 04/06/1974
Diritto di: Nuda proprieta' per 1/1 in regime di
separazione dei beni (deriva dall'atto 2)</p> | <p>2. Atto del 30/03/2018 Pubblico ufficiale GARGANO
ALDO Sede MANDURIA (TA) Repertorio n. 79444 -
DONAZIONE ACCETTATA (Passaggi intermedi da
esaminare) Nota presentata con Modello Unico n.
5784.2/2018 Reparto PI di TARANTO in atti dal
20/04/2018</p> |
| <p>➤ 3. COPERTINO Cosimo Martino
(CF CPRCMM40H06A514U)
nato a AVETRANA (TA) il 06/06/1940
Diritto di: Usufrutto per 1/2 (deriva dall'atto 3)</p> | <p>3. Atto del 30/03/2018 Pubblico ufficiale GARGANO
ALDO Sede MANDURIA (TA) Repertorio n. 79444 -
DONAZIONE ACCETTATA Nota presentata con
Modello Unico n. 5782.3/2018 Reparto PI di TARANTO
in atti dal 20/04/2018</p> |
-

Visura telematica

Tributi speciali: Euro 0,90

Catasto terreni
Visura attuale per immobile
Situazione degli atti informatizzati al 29/01/2024



Immobile di catasto terreni



Causali di aggiornamento ed annotazioni

Informazioni riportate negli atti del catasto al 29/01/2024

Dati identificativi: Comune di **AVETRANA (A514) (TA)**

Foglio **39** Particella **544**

Classamento:

Redditi: dominicale **Euro 4,30 Lire 8.322**

agrario **Euro 3,13 Lire 6.052**

Particella con qualità: **SEMINATIVO** di classe 4

Superficie: **1.513 m²**

Ultimo atto di aggiornamento: FRAZIONAMENTO del 14/04/1999 in atti dal 16/04/1999 (n. 738.1/1999)

> **Dati identificativi**

Comune di **AVETRANA (A514) (TA)**

Foglio **39** Particella **544**

Partita: **10758**

FRAZIONAMENTO del 14/04/1999 in atti dal
16/04/1999 (n. 738.1/1999)

> **Dati di classamento**

Redditi: dominicale **Euro 4,30 Lire 8.322**

agrario **Euro 3,13 Lire 6.052**

Particella con qualità: **SEMINATIVO** di classe 4

Superficie: **1.513 m²**

FRAZIONAMENTO del 14/04/1999 in atti dal
16/04/1999 (n. 738.1/1999)

> **Intestazione attuale dell'immobile - totale intestati: 1**

> **1. ADRIANO Vittorio**
(CF DRNVTR46L21A514K)

nato a AVETRANA (TA) il 21/07/1946

Diritto di: Proprieta' per 1000/1000 (deriva dall'atto
1)

1. FRAZIONAMENTO del 14/04/1999 in atti dal
16/04/1999 (n. 738.1/1999)



Direzione Provinciale di Taranto
Ufficio Provinciale - Territorio
Servizi Catastali

Data: **29/01/2024**
Ora: **11:52:31**
Numero Pratica: **T141833/2024**
Pag: **2 - Fine**

Tributi speciali: Euro 0,90

Catasto terreni
Visura attuale per immobile
Situazione degli atti informatizzati al 29/01/2024



Immobile di catasto terreni



Causali di aggiornamento ed annotazioni

Informazioni riportate negli atti del catasto al 29/01/2024

Dati identificativi: Comune di **AVETRANA (A514) (TA)**

Foglio **39** Particella **545**

Classamento:

Particella divisa in **2** porzioni

Totali particella:

Redditi: dominicale **Euro 7,77**

agrario **Euro 5,44**

Superficie: **1.550 m²**

Il reddito dominicale è stato calcolato tenendo conto delle eventuali deduzioni indicate in tabella

Porzione	AA	AB
Reddito dominicale	Euro 0,30	Euro 7,47
Reddito agrario	Euro 0,21	Euro 5,23
Deduzioni	-	-
Superficie m ²	104	1.446
Qualità	SEMINATIVO	ULIVETO
Classe	4	1

Ultimo atto di aggiornamento: TABELLA DI VARIAZIONE del 12/06/2020 Pratica n. TA0063067 in atti dal 19/11/2020 TRASMISSIONE DATI AGEA AI SENSI DEL DL 3.10.2006 N. 262 (n. 2158.1/2020)

Annotazioni: Variazione colturale eseguita ai sensi del DI 3.10.2006 n. 262, convertito con modificazioni nella legge 24.11.2006 n. 286 e successive modificazioni (anno 2020) - Eseguita a seguito di dichiarazione resa il 12/06/2020 all'Organismo Pagatore AGEA con la domanda AGEA.ADU.2020.0751719 (Scheda validazione/fascicolo prot. n. AGEA.CAA2884.2020.0003201)

> Dati identificativi**Comune di AVETRANA (A514) (TA)
Foglio 39 Particella 545****FRAZIONAMENTO del 14/04/1999 in atti dal
16/04/1999 (n. 738.2/1999)****> Dati di classamento****Particella divisa in 2 porzioni****Totali particella:****Redditi: dominicale Euro 7,77****agrario Euro 5,44****Superficie: 1.550 m²****Il reddito dominicale è stato calcolato tenendo
conto delle eventuali deduzioni indicate in
tabella**

Porzione	AA	AB
Reddito dominicale	Euro 0,30	Euro 7,47
Reddito agrario	Euro 0,21	Euro 5,23
Deduzioni	-	-
Superficie m ²	104	1.446
Qualità	SEMINATIVO	ULIVETO
Classe	4	1

**TABELLA DI VARIAZIONE del 12/06/2020 Pratica n.
TA0063067 in atti dal 19/11/2020 TRASMISSIONE
DATI AGEA AI SENSI DEL DL 3.10.2006 N. 262 (n.
2158.1/2020)****Annotazioni:** Variazione culturale eseguita ai sensi del
DL 3.10.2006 n. 262, convertito con modificazioni nella
legge 24.11.2006 n. 286 e successive modificazioni
(anno 2020) - Eseguita a seguito di dichiarazione resa
il 12/06/2020 all'Organismo Pagatore AGEA con la
domanda AGEA.ADU.2020.0751719 (Scheda validazione/
fascicolo prot. n. AGEA.CAA2884.2020.0003201)

➤ **Intestazione attuale dell'immobile - totale intestati: 3**

- | | |
|--|--|
| <p>➤ 1. MACCHI PRISCIANO Pietrina
(CF MCCPRN44M66A514G)
nata a AVETRANA (TA) il 26/08/1944
Diritto di: Proprieta' per 1/2 (deriva dall'atto 1)</p> | <p>1. VOLTURA D'UFFICIO del 08/02/2018 - IST.12266/18
RETT. DATI ANAGR. Voltura n. 1456.1/2018 - Pratica
n. TA0012503 in atti dal 09/02/2018</p> |
| <p>➤ 2. COPERTINO Concetta
(CF CPRCCT74H44E882L)
nata a MANDURIA (TA) il 04/06/1974
Diritto di: Nuda proprieta' per 1/1 in regime di
separazione dei beni (deriva dall'atto 2)</p> | <p>2. Atto del 30/03/2018 Pubblico ufficiale GARGANO
ALDO Sede MANDURIA (TA) Repertorio n. 79444 -
DONAZIONE ACCETTATA (Passaggi intermedi da
esaminare) Nota presentata con Modello Unico n.
5784.2/2018 Reparto PI di TARANTO in atti dal
20/04/2018</p> |
| <p>➤ 3. COPERTINO Cosimo Martino
(CF CPRCMM40H06A514U)
nato a AVETRANA (TA) il 06/06/1940
Diritto di: Usufrutto per 1/2 (deriva dall'atto 3)</p> | <p>3. Atto del 30/03/2018 Pubblico ufficiale GARGANO
ALDO Sede MANDURIA (TA) Repertorio n. 79444 -
DONAZIONE ACCETTATA Nota presentata con
Modello Unico n. 5782.3/2018 Reparto PI di TARANTO
in atti dal 20/04/2018</p> |
-

Visura telematica

Tributi speciali: Euro 0,90

Catasto terreni
Visura attuale per immobile
Situazione degli atti informatizzati al 29/01/2024



Immobile di catasto terreni



Causali di aggiornamento ed annotazioni

Informazioni riportate negli atti del catasto al 29/01/2024

Dati identificativi: Comune di **AVETRANA (A514) (TA)**

Foglio **39** Particella **546**

Classamento:

Redditi: dominicale **Euro 4,28 Lire 8.289**

agrario **Euro 3,11 Lire 6.028**

Particella con qualità: **SEMINATIVO** di classe 4

Superficie: **1.507 m²**

Ultimo atto di aggiornamento: FRAZIONAMENTO del 14/04/1999 in atti dal 16/04/1999 (n. 738.2/1999)

> **Dati identificativi**

Comune di **AVETRANA (A514) (TA)**

Foglio **39** Particella **546**

Partita: **19152**

FRAZIONAMENTO del 14/04/1999 in atti dal
16/04/1999 (n. 738.2/1999)

> **Dati di classamento**

Redditi: dominicale **Euro 4,28 Lire 8.289**

agrario **Euro 3,11 Lire 6.028**

Particella con qualità: **SEMINATIVO** di classe 4

Superficie: **1.507 m²**

FRAZIONAMENTO del 14/04/1999 in atti dal
16/04/1999 (n. 738.2/1999)

> **Intestazione attuale dell'immobile - totale intestati: 1**

> **1. COPERTINO Antonio**
(CF CPRNTN78C18E882Y)

nato a MANDURIA (TA) il 18/03/1978

Diritto di: Proprieta' per 1000/1000 (deriva dall'atto
1)

1. Atto del 22/04/1999 Pubblico ufficiale ADAMI
MICHELE Sede MANDURIA (TA) Repertorio n.
183274 - Voltura n. 2263.1/1999 in atti dal 19/05/1999



Direzione Provinciale di Taranto
Ufficio Provinciale - Territorio
Servizi Catastali

Data: **29/01/2024**
Ora: **11:56:47**
Numero Pratica: **T145230/2024**
Pag: **2 - Fine**

Tributi speciali: Euro 0,90

Catasto terreni
Visura attuale per immobile
Situazione degli atti informatizzati al 29/01/2024



Immobile di catasto terreni



Causali di aggiornamento ed annotazioni

Informazioni riportate negli atti del catasto al 29/01/2024

Dati identificativi: Comune di **AVETRANA (A514) (TA)**

Foglio **39** Particella **553**

Classamento:

Particella divisa in **2** porzioni

Totali particella:

Redditi: dominicale **Euro 101,95**

agrario **Euro 64,28**

Superficie: **28.471** m²

Il reddito dominicale è stato calcolato tenendo conto delle eventuali deduzioni indicate in tabella

Porzione	AA	AB
Reddito dominicale	Euro 82,63	Euro 19,32
Reddito agrario	Euro 57,84	Euro 6,44
Deduzioni	-	-
Superficie m ²	16.000	12.471
Qualità	ULIVETO	PASCOLO
Classe	1	1

Ultimo atto di aggiornamento: TABELLA DI VARIAZIONE del 07/03/2007 Pratica n. TA0051232 in atti dal 07/03/2007 TRASMISSIONE DATI AI SENSI DEL DECRETO 262 DEL 3 OTTOBRE 2006 (n. 942.1/2007)

Annotazioni: VARIAZIONE COLTURALE EX D.L. N. 262/06 - QUALITA' DICHIARATA O PARIFICATA A COLTURA PRESENTE NEL QUADRO TARIFFARIO

> Dati identificativi

Comune di **AVETRANA (A514) (TA)**
Foglio **39** Particella **553**

FRAZIONAMENTO del 09/04/2001 Pratica n. 68516 in
atti dal 09/04/2001 (n. 980.1/2001)

> Dati di classamento

Particella divisa in **2** porzioni

Totali particella:

Redditi: dominicale **Euro 101,95**

agrario **Euro 64,28**

Superficie: **28.471 m²**

Il reddito dominicale è stato calcolato tenendo conto delle eventuali deduzioni indicate in tabella

TABELLA DI VARIAZIONE del 07/03/2007 Pratica n. TA0051232 in atti dal 07/03/2007 TRASMISSIONE DATI AI SENSI DEL DECRETO 262 DEL 3 OTTOBRE 2006 (n. 942.1/2007)

Annotazioni: VARIAZIONE CULTURALE EX D.L. N. 262/06 - QUALITA' DICHIARATA O PARIFICATA A CULTURA PRESENTE NEL QUADRO TARIFFARIO

Notifica effettuata con protocollo n. TA0256784 del 22/10/2007

Porzione	AA	AB
Reddito dominicale	Euro 82,63	Euro 19,32
Reddito agrario	Euro 57,84	Euro 6,44
Deduzioni	-	-
Superficie m ²	16.000	12.471
Qualità	ULIVETO	PASCOLO
Classe	1	1

➤ **Intestazione attuale dell'immobile - totale intestati: 3**

➤ **1. LANZO Adalgisa (CF LNZDGS71D69E882I)**

nata a MANDURIA (TA) il 29/04/1971

Diritto di: Proprieta' per 1/3 (deriva dall'atto 1)

1. Atto del 30/06/2006 Pubblico ufficiale CALVI
VITTORIA Sede MANDURIA (TA) Repertorio n.
119455 - DONAZIONI Voltura n. 16205.2/2006 - Pratica
n. TA0107606 in atti dal 25/07/2006

➤ **2. LANZO Cosimo (CF LNZCSM69A22F152J)**

nato a MESAGNE (BR) il 22/01/1969

Diritto di: Proprieta' per 1/3 (deriva dall'atto 1)

➤ **3. LANZO Maria Pia
(CF LNZMRP67P67L049E)**

nata a TARANTO (TA) il 27/09/1967

Diritto di: Proprieta' per 1/3 (deriva dall'atto 1)

Visura telematica

Tributi speciali: Euro 0,90

Catasto terreni
Visura attuale per immobile
Situazione degli atti informatizzati al 29/01/2024



Immobile di catasto terreni



Causali di aggiornamento ed annotazioni

Informazioni riportate negli atti del catasto al 29/01/2024

Dati identificativi: Comune di **AVETRANA (A514) (TA)**

Foglio **39** Particella **673**

Classamento:

Redditi: dominicale **Euro 21,44**

agrario **Euro 15,59**

Particella con qualità: **SEMINATIVO** di classe **4**

Superficie: **7.548 m²**

Ultimo atto di aggiornamento: FRAZIONAMENTO del 21/05/2010 Pratica n. TA0086400 in atti dal 21/05/2010 presentato il 20/05/2010 (n. 86400.1/2010)

> **Dati identificativi**

Comune di **AVETRANA (A514) (TA)**

Foglio **39** Particella **673**

FRAZIONAMENTO del 21/05/2010 Pratica n. TA0086400 in atti dal 21/05/2010 presentato il 20/05/2010 (n. 86400.1/2010)

> **Dati di classamento**

Redditi: dominicale **Euro 21,44**

agrario **Euro 15,59**

Particella con qualità: **SEMINATIVO** di classe **4**

Superficie: **7.548 m²**

FRAZIONAMENTO del 21/05/2010 Pratica n. TA0086400 in atti dal 21/05/2010 presentato il 20/05/2010 (n. 86400.1/2010)

➤ **Intestazione attuale dell'immobile - totale intestati: 3**

➤ **1. LANZO Adalgisa (CF LNZDGS71D69E882I)**

nata a MANDURIA (TA) il 29/04/1971

Diritto di: Proprieta' per 1/3 (deriva dall'atto 1)

1. Atto del 30/06/2006 Pubblico ufficiale CALVI VITTORIA Sede MANDURIA (TA) Repertorio n. 119455 - DONAZIONI Voltura n. 16205.2/2006 - Pratica n. TA0107606 in atti dal 25/07/2006

Nel documento sono indicati gli identificativi catastali dell'immobile originario dell'attuale

AVETRANA (A514) (TA)
Foglio 39 Particella 41

➤ **2. LANZO Cosimo (CF LNZCSM69A22F152J)**

nato a MESAGNE (BR) il 22/01/1969

Diritto di: Proprieta' per 1/3 (deriva dall'atto 2)

2. FRAZIONAMENTO del 21/05/2010 Pratica n. TA0086400 in atti dal 21/05/2010 presentato il 20/05/2010 (n. 86400.1/2010)

➤ **3. LANZO Maria Pia
(CF LNZMRP67P67L049E)**

nata a TARANTO (TA) il 27/09/1967

Diritto di: Proprieta' per 1/3 (deriva dall'atto 2)

Visura telematica

Tributi speciali: Euro 0,90

Catasto terreni
Visura attuale per immobile
Situazione degli atti informatizzati al 29/01/2024



Immobile di catasto terreni



Causali di aggiornamento ed annotazioni

Informazioni riportate negli atti del catasto al 29/01/2024

Dati identificativi: Comune di **AVETRANA (A514) (TA)**

Foglio **39** Particella **685**

Classamento:

Redditi: dominicale **Euro 8,52**

agrario **Euro 6,20**

Particella con qualità: **SEMINATIVO** di classe **4**

Superficie: **3.000 m²**

Ultimo atto di aggiornamento: FRAZIONAMENTO del 19/06/2012 Pratica n. TA0100503 in atti dal 19/06/2012 presentato il 19/06/2012 (n. 100503.1/2012)

> **Dati identificativi**

Comune di **AVETRANA (A514) (TA)**

Foglio **39** Particella **685**

FRAZIONAMENTO del 19/06/2012 Pratica n. TA0100503 in atti dal 19/06/2012 presentato il 19/06/2012 (n. 100503.1/2012)

> **Dati di classamento**

Redditi: dominicale **Euro 8,52**

agrario **Euro 6,20**

Particella con qualità: **SEMINATIVO** di classe **4**

Superficie: **3.000 m²**

FRAZIONAMENTO del 19/06/2012 Pratica n. TA0100503 in atti dal 19/06/2012 presentato il 19/06/2012 (n. 100503.1/2012)

> **Intestazione attuale dell'immobile - totale intestati: 1**

> **1. LANZO Maria Lucia
(CF LNZMLC43A49A514P)**

nata a AVETRANA (TA) il 09/01/1943

Diritto di: Proprieta' per 1000/1000 (deriva dall'atto 1)

1. FRAZIONAMENTO del 19/06/2012 Pratica n. TA0100503 in atti dal 19/06/2012 presentato il 19/06/2012 (n. 100503.1/2012)



Direzione Provinciale di Taranto
Ufficio Provinciale - Territorio
Servizi Catastali

Data: 29/01/2024
Ora: 11:58:50
Numero Pratica: T146648/2024
Pag: 2 - Fine

Tributi speciali: Euro 0,90

Catasto terreni
Visura attuale per immobile
Situazione degli atti informatizzati al 29/01/2024



Immobile di catasto terreni



Causali di aggiornamento ed annotazioni

Informazioni riportate negli atti del catasto al 29/01/2024

Dati identificativi: Comune di **AVETRANA (A514) (TA)**

Foglio **39** Particella **686**

Classamento:

Redditi: dominicale **Euro 3,71**

agrario **Euro 2,70**

Particella con qualità: **SEMINATIVO** di classe **4**

Superficie: **1.305 m²**

Ultimo atto di aggiornamento: FRAZIONAMENTO del 19/06/2012 Pratica n. TA0100503 in atti dal 19/06/2012 presentato il 19/06/2012 (n. 100503.1/2012)

> **Dati identificativi**

Comune di **AVETRANA (A514) (TA)**

Foglio **39** Particella **686**

FRAZIONAMENTO del 19/06/2012 Pratica n. TA0100503 in atti dal 19/06/2012 presentato il 19/06/2012 (n. 100503.1/2012)

Unità immobiliari corrispondenti al catasto fabbricati

Comune di **AVETRANA (A514) (TA)**

Foglio **39** Particella **681**

> **Dati di classamento**

Redditi: dominicale **Euro 3,71**

agrario **Euro 2,70**

Particella con qualità: **SEMINATIVO** di classe **4**

Superficie: **1.305 m²**

FRAZIONAMENTO del 19/06/2012 Pratica n. TA0100503 in atti dal 19/06/2012 presentato il 19/06/2012 (n. 100503.1/2012)

› **Intestazione attuale dell'immobile - totale intestati: 2**

› **1. MARCHETTI Margherita
(CF MRCMGH56S66A514T)**

nata a AVETRANA (TA) il 26/11/1956

Diritto di: Proprieta' per 1/2 in regime di comunione
dei beni con NIGRO SALVATORE (deriva dall'atto
1)

1. Atto del 27/05/2014 Pubblico ufficiale GARGANO
ALDO Sede MANDURIA (TA) Repertorio n. 76274 -
COMPRAVENDITA Nota presentata con Modello Unico
n. 9548.1/2014 Reparto PI di TARANTO in atti dal
05/06/2014

› **2. NIGRO Salvatore
(CF NGRSVT56S14A514P)**

nato a AVETRANA (TA) il 14/11/1956

Diritto di: Proprieta' per 1/2 in regime di comunione
dei beni con MARCHETTI MARGHERITA (deriva
dall'atto 1)

Visura telematica

Tributi speciali: Euro 0,90

Catasto terreni
Visura attuale per immobile
Situazione degli atti informatizzati al 29/01/2024



Immobile di catasto terreni



Causali di aggiornamento ed annotazioni

Informazioni riportate negli atti del catasto al 29/01/2024

Dati identificativi: Comune di **AVETRANA (A514) (TA)**

Foglio **39** Particella **687**

Classamento:

Redditi: dominicale **Euro 8,52**

agrario **Euro 6,20**

Particella con qualità: **SEMINATIVO** di classe **4**

Superficie: **3.001 m²**

Ultimo atto di aggiornamento: FRAZIONAMENTO del 19/06/2012 Pratica n. TA0100503 in atti dal 19/06/2012 presentato il 19/06/2012 (n. 100503.1/2012)

> **Dati identificativi**

Comune di **AVETRANA (A514) (TA)**

Foglio **39** Particella **687**

FRAZIONAMENTO del 19/06/2012 Pratica n. TA0100503 in atti dal 19/06/2012 presentato il 19/06/2012 (n. 100503.1/2012)

> **Dati di classamento**

Redditi: dominicale **Euro 8,52**

agrario **Euro 6,20**

Particella con qualità: **SEMINATIVO** di classe **4**

Superficie: **3.001 m²**

FRAZIONAMENTO del 19/06/2012 Pratica n. TA0100503 in atti dal 19/06/2012 presentato il 19/06/2012 (n. 100503.1/2012)

> **Intestazione attuale dell'immobile - totale intestati: 1**

> **1. LANZO Maria Lucia
(CF LNZMLC43A49A514P)**

nata a AVETRANA (TA) il 09/01/1943

Diritto di: Proprieta' per 1000/1000 (deriva dall'atto 1)

1. FRAZIONAMENTO del 19/06/2012 Pratica n. TA0100503 in atti dal 19/06/2012 presentato il 19/06/2012 (n. 100503.1/2012)



Direzione Provinciale di Taranto
Ufficio Provinciale - Territorio
Servizi Catastali

Data: **29/01/2024**
Ora: **11:59:15**
Numero Pratica: **T147110/2024**
Pag: **2 - Fine**

Tributi speciali: Euro 0,90

Catasto terreni
Visura attuale per immobile
Situazione degli atti informatizzati al 29/01/2024



Immobile di catasto terreni



Causali di aggiornamento ed annotazioni

Informazioni riportate negli atti del catasto al 29/01/2024

Dati identificativi: Comune di **AVETRANA (A514) (TA)**

Foglio **39** Particella **688**

Classamento:

Redditi: dominicale **Euro 3,70**

agrario **Euro 2,69**

Particella con qualità: **SEMINATIVO** di classe 4

Superficie: **1.304 m²**

Ultimo atto di aggiornamento: FRAZIONAMENTO del 19/06/2012 Pratica n. TA0100503 in atti dal 19/06/2012 presentato il 19/06/2012 (n. 100503.1/2012)

> **Dati identificativi**

Comune di **AVETRANA (A514) (TA)**

Foglio **39** Particella **688**

FRAZIONAMENTO del 19/06/2012 Pratica n. TA0100503 in atti dal 19/06/2012 presentato il 19/06/2012 (n. 100503.1/2012)

> **Dati di classamento**

Redditi: dominicale **Euro 3,70**

agrario **Euro 2,69**

Particella con qualità: **SEMINATIVO** di classe 4

Superficie: **1.304 m²**

FRAZIONAMENTO del 19/06/2012 Pratica n. TA0100503 in atti dal 19/06/2012 presentato il 19/06/2012 (n. 100503.1/2012)

› Intestazione attuale dell'immobile - totale intestati: 2

› 1. **MARCHETTI Margherita**
(CF MRCMGH56S66A514T)

nata a AVETRANA (TA) il 26/11/1956

Diritto di: Proprieta' per 1/2 in regime di comunione
dei beni con NIGRO SALVATORE (deriva dall'atto
1)

1. Atto del 27/05/2014 Pubblico ufficiale GARGANO
ALDO Sede MANDURIA (TA) Repertorio n. 76274 -
COMPRAVENDITA Nota presentata con Modello Unico
n. 9548.1/2014 Reparto PI di TARANTO in atti dal
05/06/2014

› 2. **NIGRO Salvatore**
(CF NGRSVT56S14A514P)

nato a AVETRANA (TA) il 14/11/1956

Diritto di: Proprieta' per 1/2 in regime di comunione
dei beni con MARCHETTI MARGHERITA (deriva
dall'atto 1)

Visura telematica

Tributi speciali: Euro 0,90

Catasto terreni
Visura attuale per immobile
Situazione degli atti informatizzati al 29/01/2024



Immobile di catasto terreni



Causali di aggiornamento ed annotazioni

Informazioni riportate negli atti del catasto al 29/01/2024

Dati identificativi: Comune di **AVETRANA (A514) (TA)**

Foglio **39** Particella **716**

Classamento:

Redditi: dominicale **Euro 11,20**

agrario **Euro 7,84**

Particella con qualità: **ULIVETO** di classe **1**

Superficie: **2.169 m²**

Ultimo atto di aggiornamento: TABELLA DI VARIAZIONE del 25/06/2021 Pratica n. TA0081453 in atti dal 09/12/2021 TRASMISSIONE DATI AGEA AI SENSI DEL DL 3.10.2006 N. 262 (n. 2437.1/2021)

Annotazioni: Variazione colturale eseguita ai sensi del DI 3.10.2006 n. 262, convertito con modificazioni nella legge 24.11.2006 n. 286 e successive modificazioni (anno 2021) - Eseguita a seguito di dichiarazione resa il 25/06/2021 all'Organismo Pagatore AGEA con la domanda AGEA.ADU.2021.0500103 (Scheda validazione/fascicolo prot. n. AGEA.CAA2884.2021.0004649)

> **Dati identificativi**

Comune di **AVETRANA (A514) (TA)**

Foglio **39** Particella **716**

FRAZIONAMENTO del 13/07/2015 Pratica n. TA0150060 in atti dal 13/07/2015 presentato il 10/07/2015 (n. 150060.1/2015)

> **Dati di classamento**

Redditi: dominicale **Euro 11,20**

agrario **Euro 7,84**

Particella con qualità: **ULIVETO** di classe **1**

Superficie: **2.169 m²**

TABELLA DI VARIAZIONE del 25/06/2021 Pratica n. TA0081453 in atti dal 09/12/2021 TRASMISSIONE DATI AGEA AI SENSI DEL DL 3.10.2006 N. 262 (n. 2437.1/2021)

Annotazioni: Variazione colturale eseguita ai sensi del DI 3.10.2006 n. 262, convertito con modificazioni nella legge 24.11.2006 n. 286 e successive modificazioni (anno 2021) - Eseguita a seguito di dichiarazione resa il 25/06/2021 all'Organismo Pagatore AGEA con la domanda AGEA.ADU.2021.0500103 (Scheda validazione/fascicolo prot. n. AGEA.CAA2884.2021.0004649)

➤ **Intestazione attuale dell'immobile - totale intestati: 3**

➤ **1. MACCHI PRISCIANO Pietrina
(CF MCCPRN44M66A514G)**

nata a AVETRANA (TA) il 26/08/1944

Diritto di: Proprieta' per 1/2 in regime di comunione
dei beni con COPERTINO COSIMO MARTINO
(deriva dall'atto 1)

1. Atto del 22/09/2015 Pubblico ufficiale GARGANO
ALDO Sede MANDURIA (TA) Repertorio n. 77231 -
COMPRAVENDITA (Passaggi intermedi da esaminare)
Nota presentata con Modello Unico n. 14839.1/2015
Reparto PI di TARANTO in atti dal 01/10/2015

➤ **2. COPERTINO Cosimo Martino
(CF CPRCMM40H06A514U)**

nato a AVETRANA (TA) il 06/06/1940

Diritto di: Usufrutto per 1/2 in regime di comunione
dei beni (deriva dall'atto 2)

2. Atto del 30/03/2018 Pubblico ufficiale GARGANO
ALDO Sede MANDURIA (TA) Repertorio n. 79444 -
DONAZIONE ACCETTATA Nota presentata con
Modello Unico n. 5782.3/2018 Reparto PI di TARANTO
in atti dal 20/04/2018

➤ **3. COPERTINO Tommaso Salvatore
(CF CPRTMS69P28A514Y)**

nato a AVETRANA (TA) il 28/09/1969

Diritto di: Nuda proprieta' per 1/1 Regime: bene
personale (deriva dall'atto 3)

3. Atto del 30/03/2018 Pubblico ufficiale GARGANO
ALDO Sede MANDURIA (TA) Repertorio n. 79444 -
DONAZIONE ACCETTATA (Passaggi intermedi da
esaminare) Nota presentata con Modello Unico n.
5785.1/2018 Reparto PI di TARANTO in atti dal
20/04/2018

Visura telematica

Tributi speciali: Euro 0,90

Catasto terreni
Visura attuale per immobile
Situazione degli atti informatizzati al 29/01/2024



Immobile di catasto terreni



Causali di aggiornamento ed annotazioni

Informazioni riportate negli atti del catasto al 29/01/2024

Dati identificativi: Comune di **AVETRANA (A514) (TA)**

Foglio **39** Particella **723**

Classamento:

Redditi: dominicale **Euro 7,49**

agrario **Euro 5,45**

Particella con qualità: **SEMINATIVO** di classe **4**

Superficie: **2.636 m²**

Ultimo atto di aggiornamento: FRAZIONAMENTO del 20/06/2016 Pratica n. TA0064421 in atti dal 20/06/2016 presentato il 20/06/2016 (n. 64421.1/2016)

> **Dati identificativi**

Comune di **AVETRANA (A514) (TA)**

Foglio **39** Particella **723**

FRAZIONAMENTO del 20/06/2016 Pratica n. TA0064421 in atti dal 20/06/2016 presentato il 20/06/2016 (n. 64421.1/2016)

> **Dati di classamento**

Redditi: dominicale **Euro 7,49**

agrario **Euro 5,45**

Particella con qualità: **SEMINATIVO** di classe **4**

Superficie: **2.636 m²**

FRAZIONAMENTO del 20/06/2016 Pratica n. TA0064421 in atti dal 20/06/2016 presentato il 20/06/2016 (n. 64421.1/2016)

> **Intestazione attuale dell'immobile - totale intestati: 5**

- > **1. DE MARCO Antonio**
(CF DMRNTN64D01A514M)
nato a AVETRANA (TA) il 01/04/1964
Diritto di: Proprieta' per 1/5 (deriva dall'atto 1)

1. DENUNZIA (NEI PASSAGGI PER CAUSA DI MORTE) del 18/08/2007 - UU Sede TARANTO (TA) Registrazione Volume 2008 n. 1117 registrato in data 18/08/2008 - SUCCESSIONE Voltura n. 11601.4/2008 - Pratica n. TA0173185 in atti dal 19/09/2008

Nel documento sono indicati gli identificativi catastali dell'immobile originario dell'attuale

AVETRANA (A514) (TA)
Foglio **39** Particella **117**

- > **2. DE MARCO Arcangelo**
(CF DMR RNG62A02A514M)
nato a AVETRANA (TA) il 02/01/1962
Diritto di: Proprieta' per 1/5 (deriva dall'atto 1)
- > **3. DE MARCO Mario**
(CF DMRMRA67T17A514U)
nato a AVETRANA (TA) il 17/12/1967
Diritto di: Proprieta' per 1/5 (deriva dall'atto 1)
- > **4. DE MARCO Paolo**
(CF DMRPLA73L23E882L)
nato a MANDURIA (TA) il 23/07/1973
Diritto di: Proprieta' per 1/5 (deriva dall'atto 1)
- > **5. DE MARCO Rocco Antonio**
(CF DMRRCN59P08A514Z)
nato a AVETRANA (TA) il 08/09/1959
Diritto di: Proprieta' per 1/5 (deriva dall'atto 1)
-

Visura telematica

Tributi speciali: Euro 0,90

Catasto terreni
Visura attuale per immobile
Situazione degli atti informatizzati al **29/01/2024**



Immobile di catasto terreni



Causali di aggiornamento ed annotazioni

Informazioni riportate negli atti del catasto al 29/01/2024

Dati identificativi: Comune di **AVETRANA (A514) (TA)**

Foglio **39** Particella **735**

Classamento:

Redditi: dominicale **Euro 12,13**

agrario **Euro 8,82**

Particella con qualità: **SEMINATIVO** di classe **4**

Superficie: **4.270 m²**

Ultimo atto di aggiornamento: FRAZIONAMENTO del 04/06/2018 Pratica n. TA0046373 in atti dal 04/06/2018 presentato il 04/06/2018 (n. 46373.1/2018)

> Dati identificativi

Comune di **AVETRANA (A514) (TA)**

Foglio **39** Particella **735**

FRAZIONAMENTO del 04/06/2018 Pratica n. TA0046373 in atti dal 04/06/2018 presentato il 04/06/2018 (n. 46373.1/2018)

Annotazione di immobile: Particella generata da frazionamento valido ai soli fini comma 10 art. 30 D.P. R. 380/2001

> Dati di classamento

Redditi: dominicale **Euro 12,13**

agrario **Euro 8,82**

Particella con qualità: **SEMINATIVO** di classe **4**

Superficie: **4.270 m²**

FRAZIONAMENTO del 04/06/2018 Pratica n. TA0046373 in atti dal 04/06/2018 presentato il 04/06/2018 (n. 46373.1/2018)

› **Intestazione attuale dell'immobile - totale intestati: 2**

- | | |
|--|---|
| <p>› 1. GRANDE Antonio Santo
(CF GRNNNS47H13A514L)
nato a AVETRANA (TA) il 13/06/1947
Diritto di: Proprieta' per 1/2 (deriva dall'atto 1)</p> <p>› 2. GRANDE Leonardo
(CF GRNLRD54T14A514I)
nato a AVETRANA (TA) il 14/12/1954
Diritto di: Proprieta' per 1/2 (deriva dall'atto 1)</p> | <p>1. FRAZIONAMENTO del 04/06/2018 Pratica n. TA0046373 in atti dal 04/06/2018 presentato il 04/06/2018 (n. 46373.1/2018)</p> |
|--|---|
-

Visura telematica

Tributi speciali: Euro 0,90

Catasto terreni
Visura attuale per immobile
Situazione degli atti informatizzati al 29/01/2024



Immobile di catasto terreni



Causali di aggiornamento ed annotazioni

Informazioni riportate negli atti del catasto al 29/01/2024

Dati identificativi: Comune di **AVETRANA (A514) (TA)**

Foglio **39** Particella **736**

Classamento:

Redditi: dominicale **Euro 12,13**

agrario **Euro 8,82**

Particella con qualità: **SEMINATIVO** di classe **4**

Superficie: **4.270 m²**

Ultimo atto di aggiornamento: FRAZIONAMENTO del 04/06/2018 Pratica n. TA0046373 in atti dal 04/06/2018 presentato il 04/06/2018 (n. 46373.1/2018)

> **Dati identificativi**

Comune di **AVETRANA (A514) (TA)**

Foglio **39** Particella **736**

FRAZIONAMENTO del 04/06/2018 Pratica n. TA0046373 in atti dal 04/06/2018 presentato il 04/06/2018 (n. 46373.1/2018)

Annotazione di immobile: Particella generata da frazionamento valido ai soli fini comma 10 art. 30 D.P. R. 380/2001

> **Dati di classamento**

Redditi: dominicale **Euro 12,13**

agrario **Euro 8,82**

Particella con qualità: **SEMINATIVO** di classe **4**

Superficie: **4.270 m²**

FRAZIONAMENTO del 04/06/2018 Pratica n. TA0046373 in atti dal 04/06/2018 presentato il 04/06/2018 (n. 46373.1/2018)

> Intestazione attuale dell'immobile - totale intestati: 2

- | | |
|--|---|
| <p>> 1. GRANDE Antonio Santo
(CF GRNNNS47H13A514L)
nato a AVETRANA (TA) il 13/06/1947
Diritto di: Proprieta' per 1/2 (deriva dall'atto 1)</p> <p>> 2. GRANDE Leonardo
(CF GRNLRD54T14A514I)
nato a AVETRANA (TA) il 14/12/1954
Diritto di: Proprieta' per 1/2 (deriva dall'atto 1)</p> | <p>1. FRAZIONAMENTO del 04/06/2018 Pratica n. TA0046373 in atti dal 04/06/2018 presentato il 04/06/2018 (n. 46373.1/2018)</p> |
|--|---|
-

Visura telematica

Tributi speciali: Euro 0,90

Valori Agricoli Medi della provincia

Annualità 2011

Dati Pronunciamento Commissione Provinciale

Pubblicazione sul BUR

n. del

n. del

REGIONE AGRARIA N°: 5 REGIONE AGRARIA N.5 Comuni di: AVETRANA, FRAGAGNANO, LIZZANO, MANDURIA, MARUGGIO, S MARZANO DI S GIUSEPPE, SAVA, TORRICELLA					REGIONE AGRARIA N°:			
COLTURA	Valore Agricolo (Euro/Ha)	Sup. > 5%	Coltura più redditizia	Informazioni aggiuntive	Valore Agricolo (Euro/Ha)	Sup. > 5%	Coltura più redditizia	Informazioni aggiuntive
AGRUMETO	22680,00	SI	SI					
BOSCO D' ALTO FUSTO	2463,00							
FICHETO	4605,00							
FRUTTETO	8247,00							
MANDORLETO	6640,00							
ORTO	10185,00							
ORTO IRRIGUO	16432,00							
PASCOLO	1874,00							
PASCOLO ARBORATO	2194,00							
PASCOLO CESPUGLIATO	1874,00							
SEMINATIVO	6510,00							
SEMINATIVO ARBORATO	6510,00							
SEMINATIVO IRRIGUO	10815,00							
ULIVETO	6667,00							
ULIVETO IRRIGUO	8977,00							

LAVORI DI REALIZZAZIONE DI UN CANALE D'IMBRIGLIAMENTO E RACCOLTA ACQUE
COMUNE DI AVETRANA (TA)

5 ALLEGATI VAM

Codice	Titolo	Pag. 10 di 10
C01.4	Relazione sugli espropri	

Valori Agricoli Medi della provincia

Annualità 2011

Dati Pronunciamento Commissione Provinciale

Pubblicazione sul BUR

n. del

n. del

REGIONE AGRARIA N°: 5 REGIONE AGRARIA N.5 Comuni di: AVETRANA, FRAGAGNANO, LIZZANO, MANDURIA, MARUGGIO, S MARZANO DI S GIUSEPPE, SAVA, TORRICELLA					REGIONE AGRARIA N°:			
COLTURA	Valore Agricolo (Euro/Ha)	Sup. > 5%	Coltura più redditizia	Informazioni aggiuntive	Valore Agricolo (Euro/Ha)	Sup. > 5%	Coltura più redditizia	Informazioni aggiuntive
VIGNETO ALTO INTELAIATO DA TAVOLA	21000,00			2-VALORI AUMENTATI DEL 20% PER UVE DI VARIETA 'APIRENE')				
VIGNETO DA VINO	12600,00			1-VALORE RIFERITO A VIGNETI BASSI DA VINO NON CERTIFICATI. PER VIGNETI DOC E IGT CERTIFICATI AI SENSI DELLA NORMATIVA VIGENTE, E/O PER QUELLI ALTI INTELAIATI, IL VALORE AUMENTA DEL 20%)				